Asi

- Nunaminertat

Det åbne land

- Delområder

Kangaatsiaq

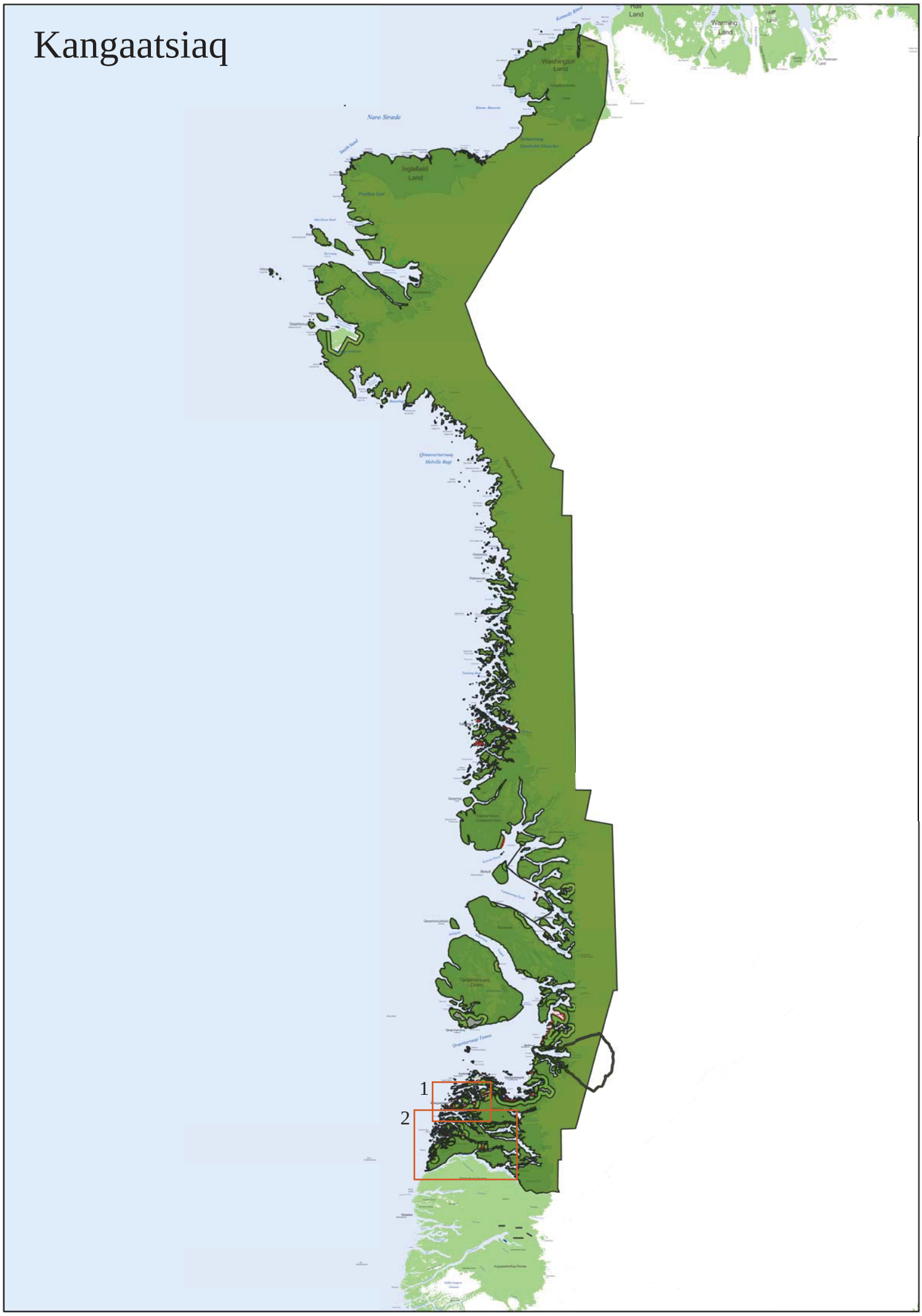

1
Kangaatsiaq
Qeqertarsuatsiaq
Tunorsuaq
Niaqornaarsuk
Ikerasaarsuk
Iginniarfik
Tununngasoq
0003-K45
0003-K47
0003-K44
0003-K50
0003-K51
0003-K52
0003-K53
0003-K54
0003-K55
0003-K56
0003-K59
0003-K60
0003-K49
0003-K48
0003-K33
0003-K34

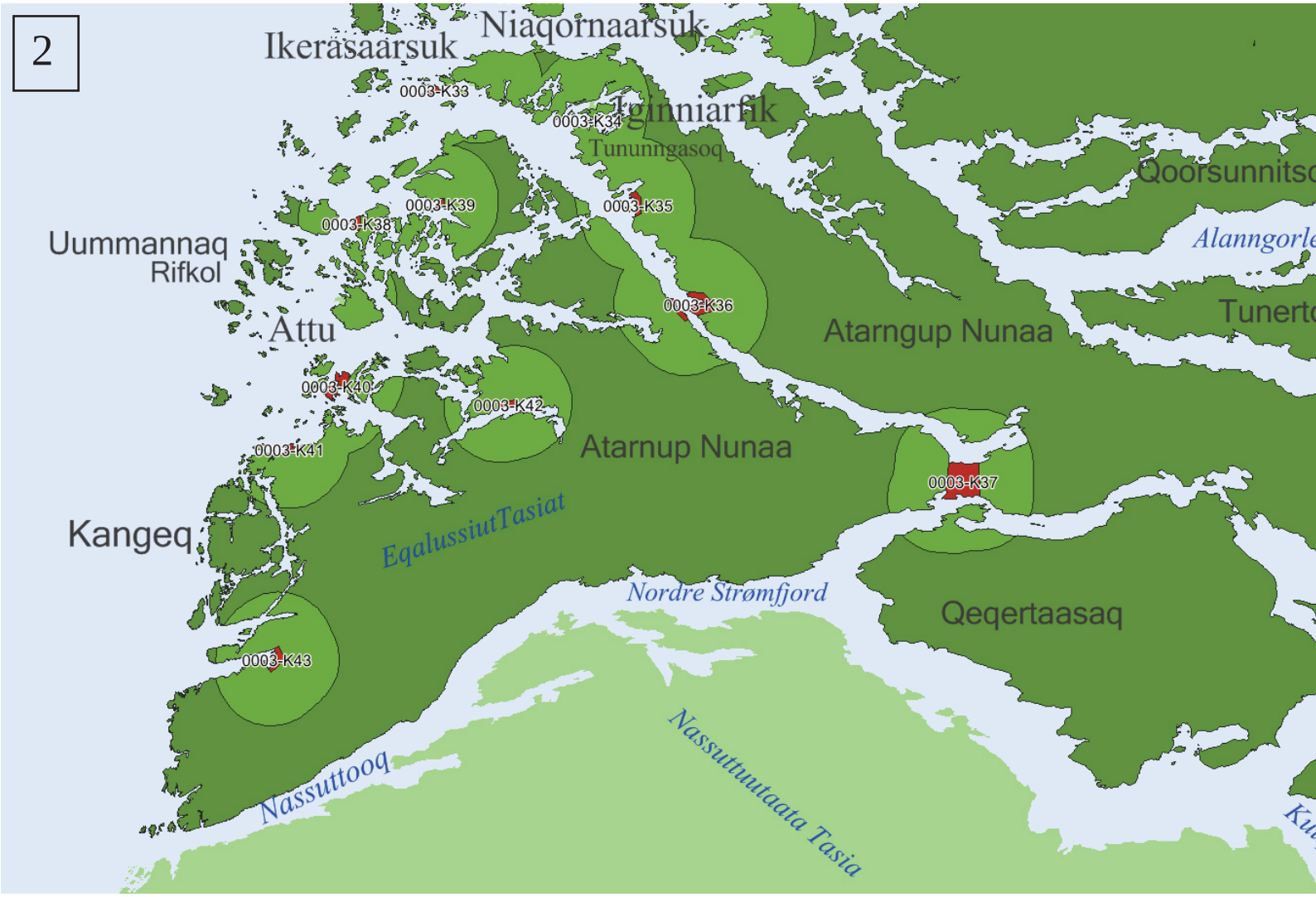
2
Ikerasaarsuk
Niaqornaarsuk
Iginniarfik
Tununngasoq
Uummannaq
Rifkol
Attu
Kangeq
Atarngup Nunaa
Atarnup Nunaa
EqalussiutTasiat
Nordre Strømfjord
Qeqertaasaq
Nassuttooq
Nassuttuutaata Tasia
0003-K33
0003-K34
0003-K35
0003-K36
0003-K37
0003-K38
0003-K39
0003-K40
0003-K41
0003-K42
0003-K43

Aasiaat
Qasiqiannguit

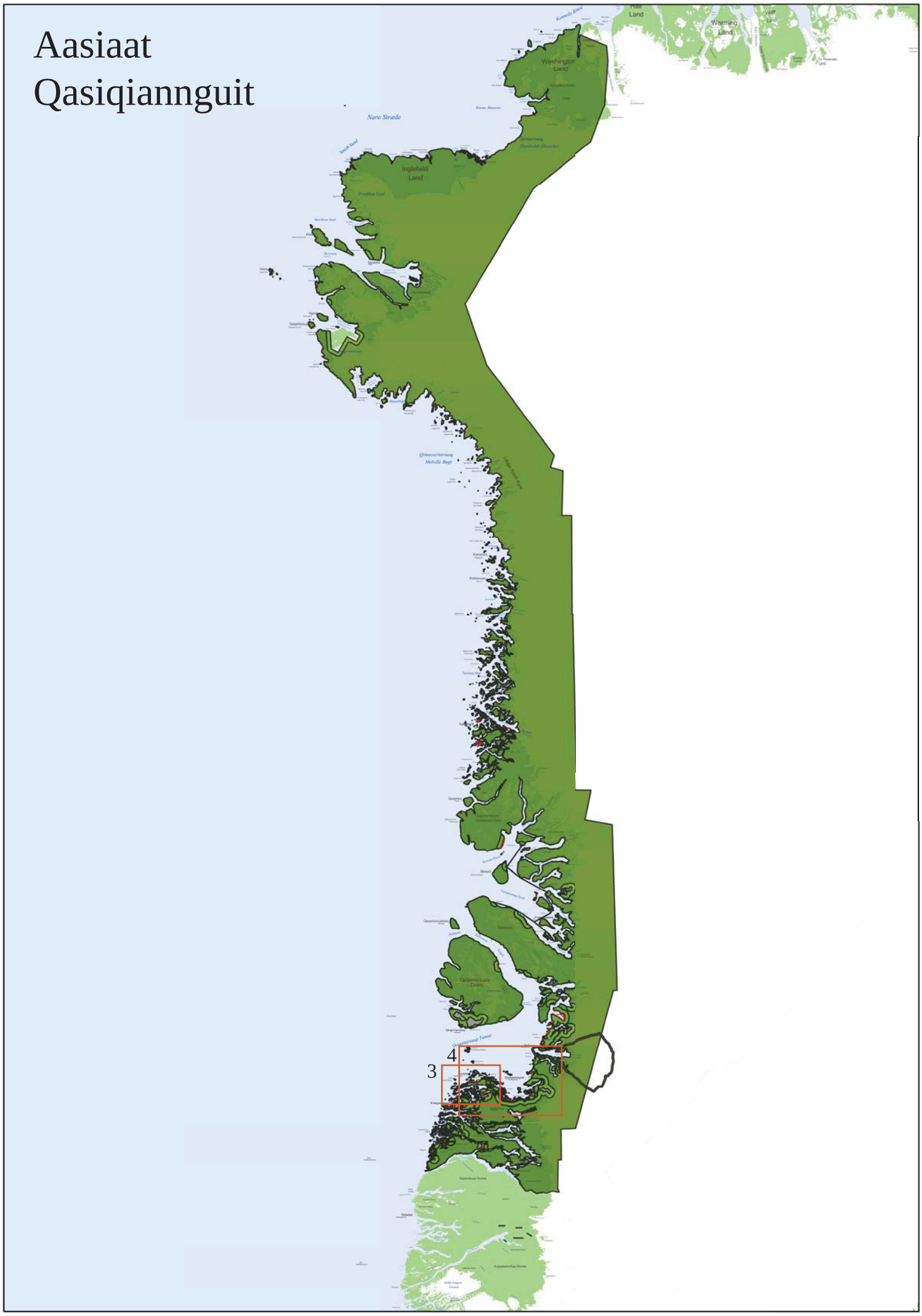

3

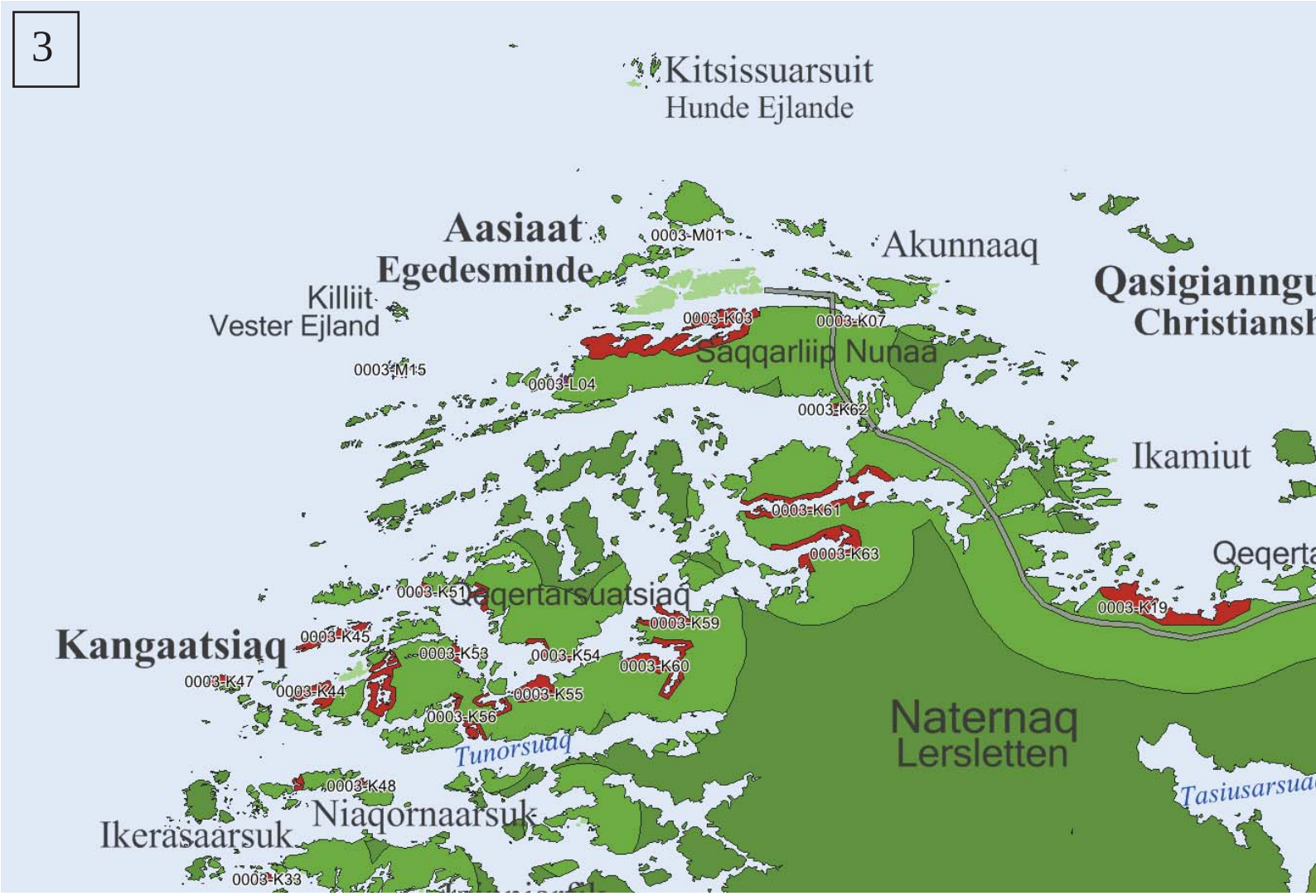
Kitsissuarsuit
Hunde Ejlande
Aasiaat
Egedesminde
0003-M01
Akunnaaq
Qasigianngu
Christiansh
Killiit
Vester Ejland
0003-K03
0003-K07
Saqqarliip Nunaa
0003-M15
0003-L04
0003-K62
Ikamiut
0003-K61
0003-K63
Qeqerta
0003-K51
Qeqertarsuatsiaq
0003-K19
0003-K59
Kangaatsiaq
0003-K45
0003-K53
0003-K54
0003-K60
0003-K47
0003-K44
0003-K55
0003-K56
Naternaq
Lersletten
Tunorsuaq
0003-K48
Tasiusarsua
Niaqornaarsuk
Ikerasaarsuk
0003-K33

4

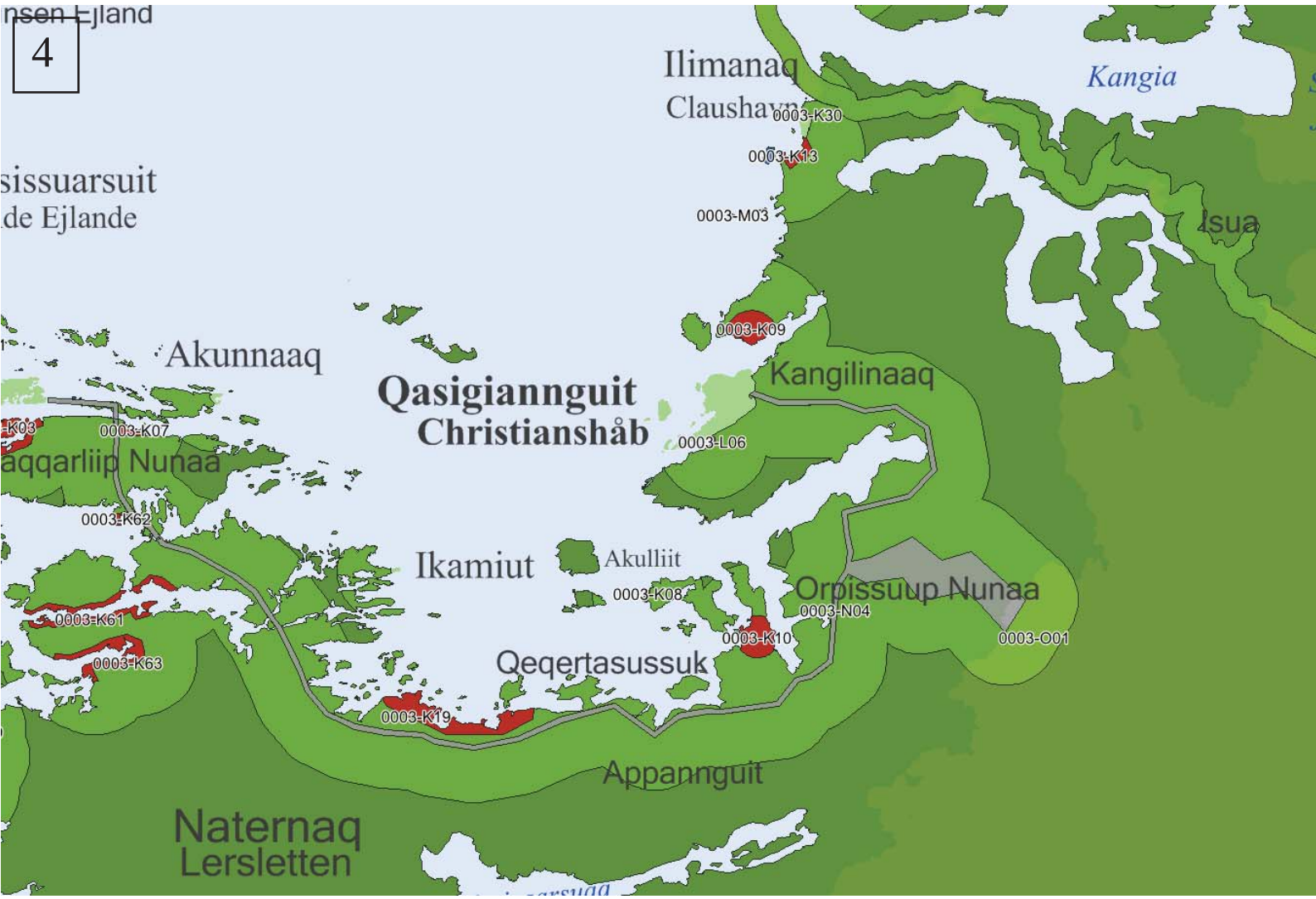
nsen Ejland
Ilimanaq
Claushavn
Kangia
0003-K30
0003-K13
sissuarsuit
de Ejlande
0003-M03
Isua
0003-K09
Akunnaaq
Kangilinaaq
Qasigiannguit
Christianshåb
0003-K07
0003-L06
aqqarliip Nunaa
0003-K62
Ikamiut
Akulliit
0003-K08
Orpissuup Nunaa
0003-N04
0003-K61
0003-K10
0003-O01
0003-K63
Qeqertasussuk
0003-K19
Appannguit
Naternaq
Lersletten

Ilulissat

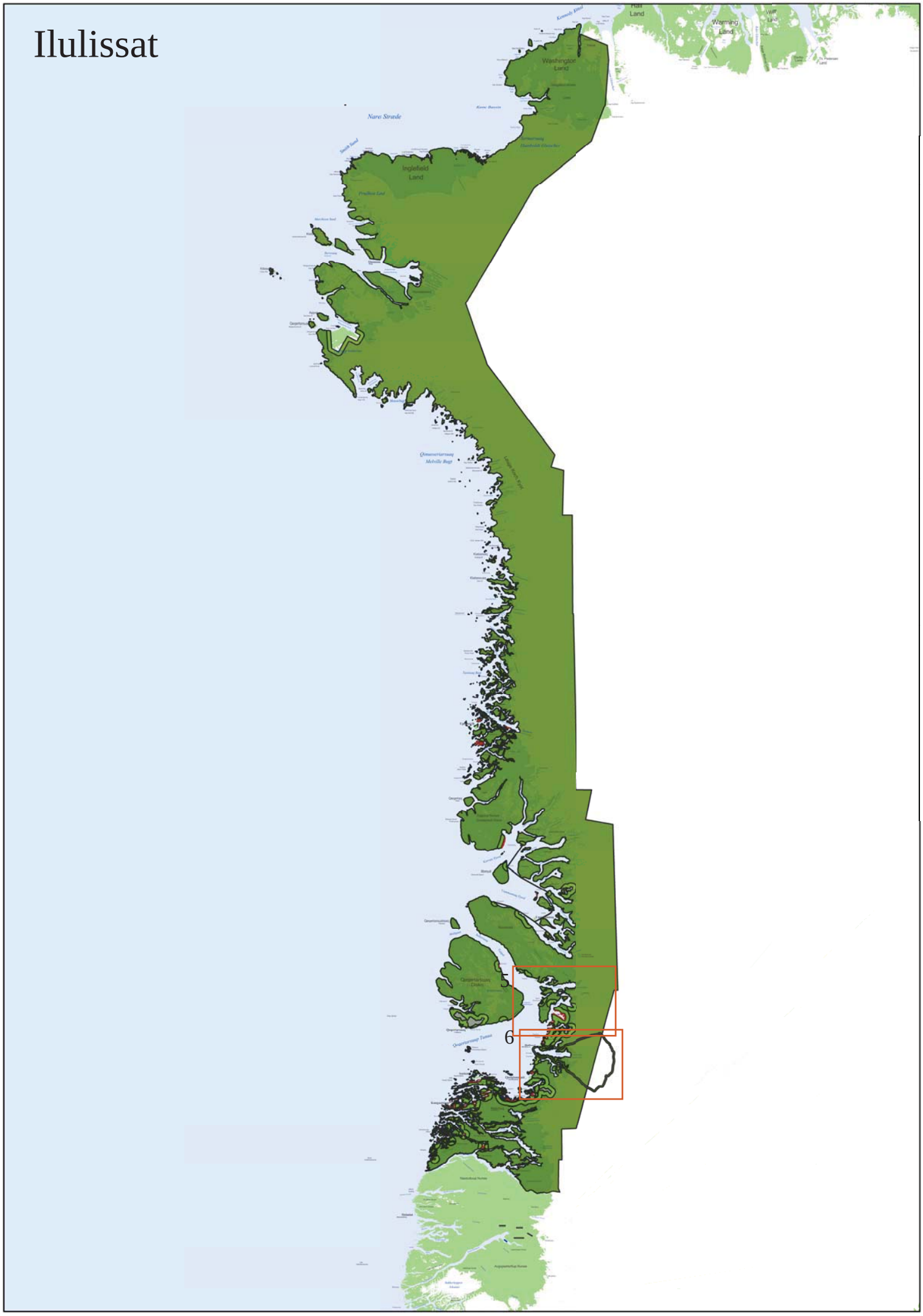

Hall Land
Warming Land
Washington Land
Nares Strøde
Inglefield Land
5
6

5

0003-M11
Saqqaq
Qeqertaq
0003-M10
Isortoq
Torsukattak
Sermeq Kujalleq
Anap Nunaa
Arfiusaq
Appat
0003-M14
Ritenbenk
0003-L02
Aqajarua
Mudderbugten
Alluttoq
0003-L03
Ataa sund
Arveprinsen
Ejland
0003-L01
Flakkerhuk
0003-K16
0003-K17
0003-K18
0003-K14
Oqaatsut
Rodebay
0003-K11
0003-N01
Paakitsup Nunaa
0003-K02

6

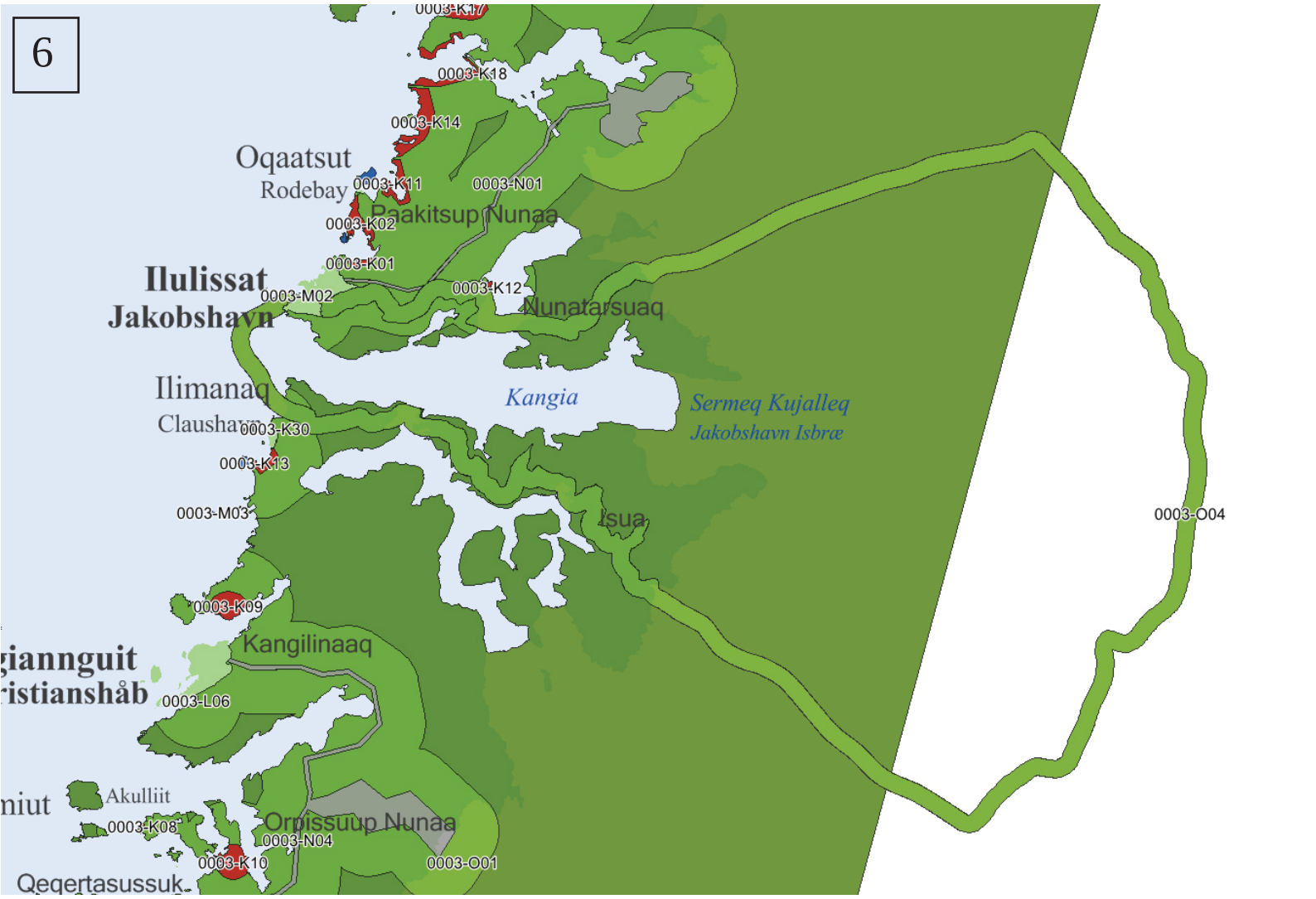
0003-K17
0003-K18
0003-K14
Oqaatsut
Rodebay
0003-K11
0003-N01
Paakitsup Nunaa
0003-K02
0003-K01
Ilulissat
Jakobshavn
0003-M02
0003-K12
Nunatarsuaq
Ilimanaq
Kangia
Sermeq Kujalleq
Jakobshavn Isbræ
0003-K30
0003-K13
0003-M03
Isua
0003-O04
0003-K09
Kangilinaaq
giannguit
ristianshåb
0003-L06
niut
Akulliit
0003-K08
Orpissuup Nunaa
0003-N04
0003-K10
0003-O01
Qeqertasussuk

Qeqertarsuaq

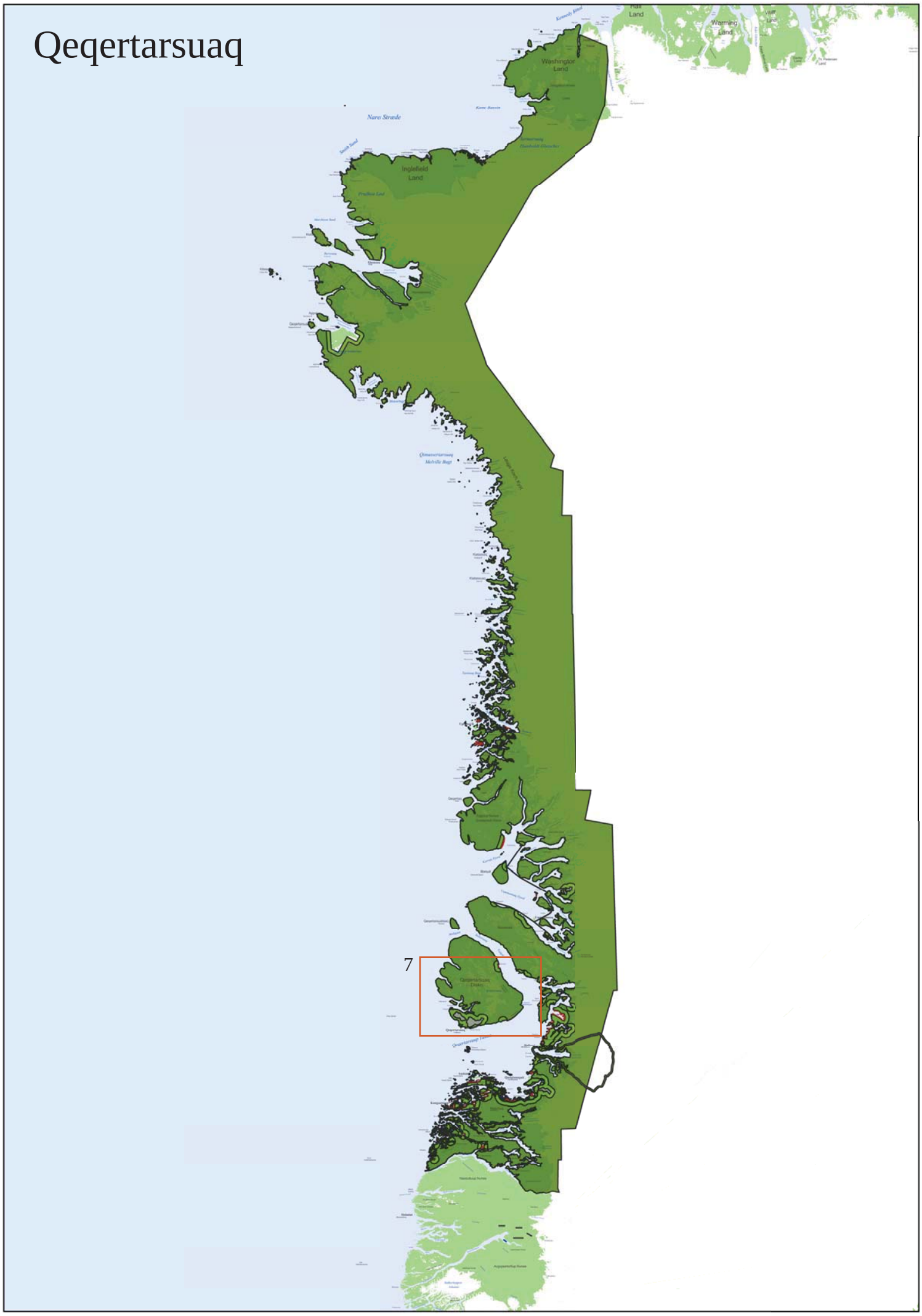

7

Qullissat
0003-K04
0003-M11
Saqqaq
Qeqertarsuaq
Disko
Sermersuaq
Sullorsuaq
Kvandalen
Storbræen
Diskofjord
Kangerluk
0003-M16
Nipisat
0003-L05
Aqajarua
Mudderbugten
Flakkerhuk
0003-K26
0003-N03
0003-K27
Arktisk Station
Qeqertarsuaq
Godhavn

Uummannaq

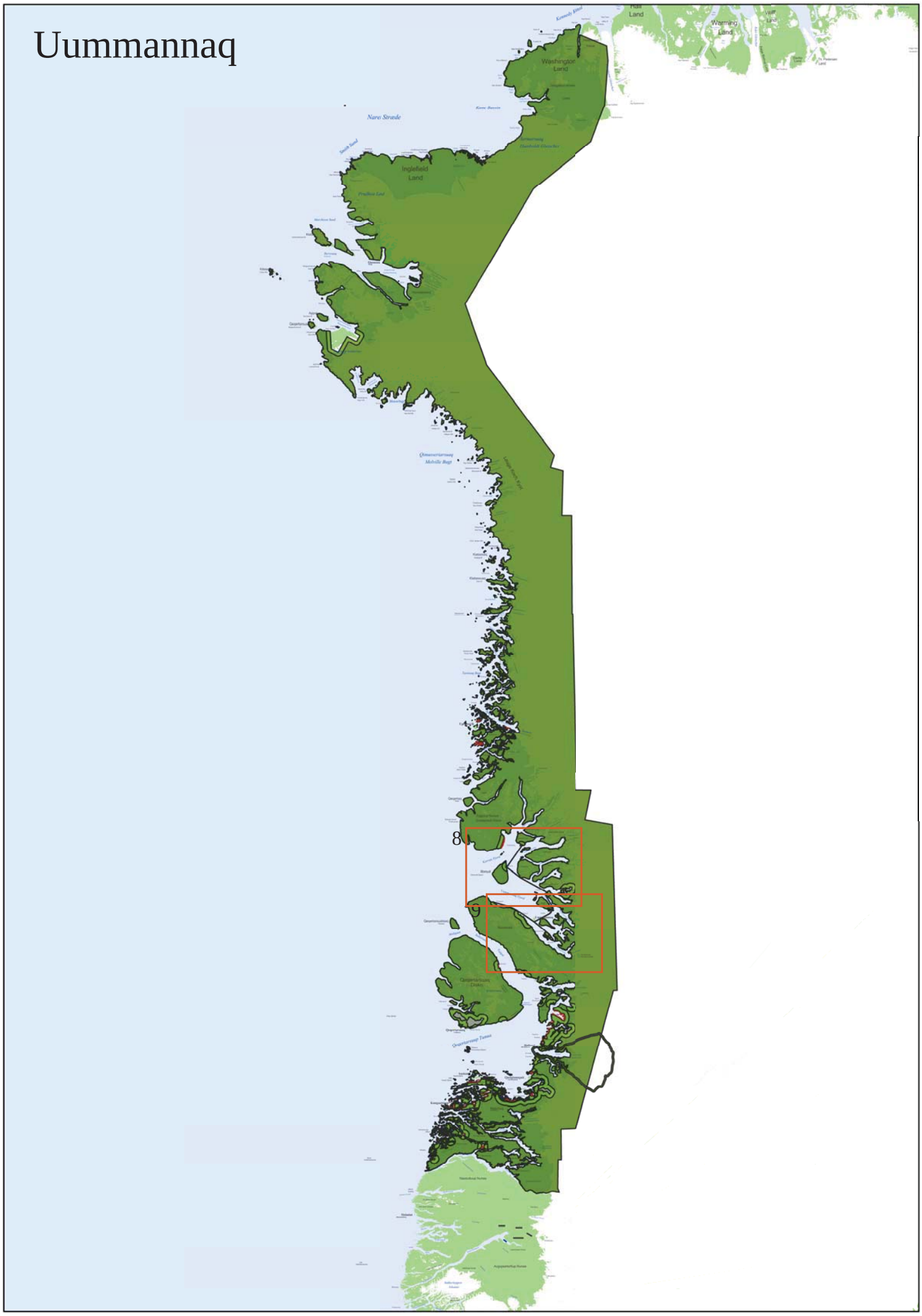
Hall Land
Warming Land
Washington Land
Nares Strøde
Inglefield Land
8
9

8

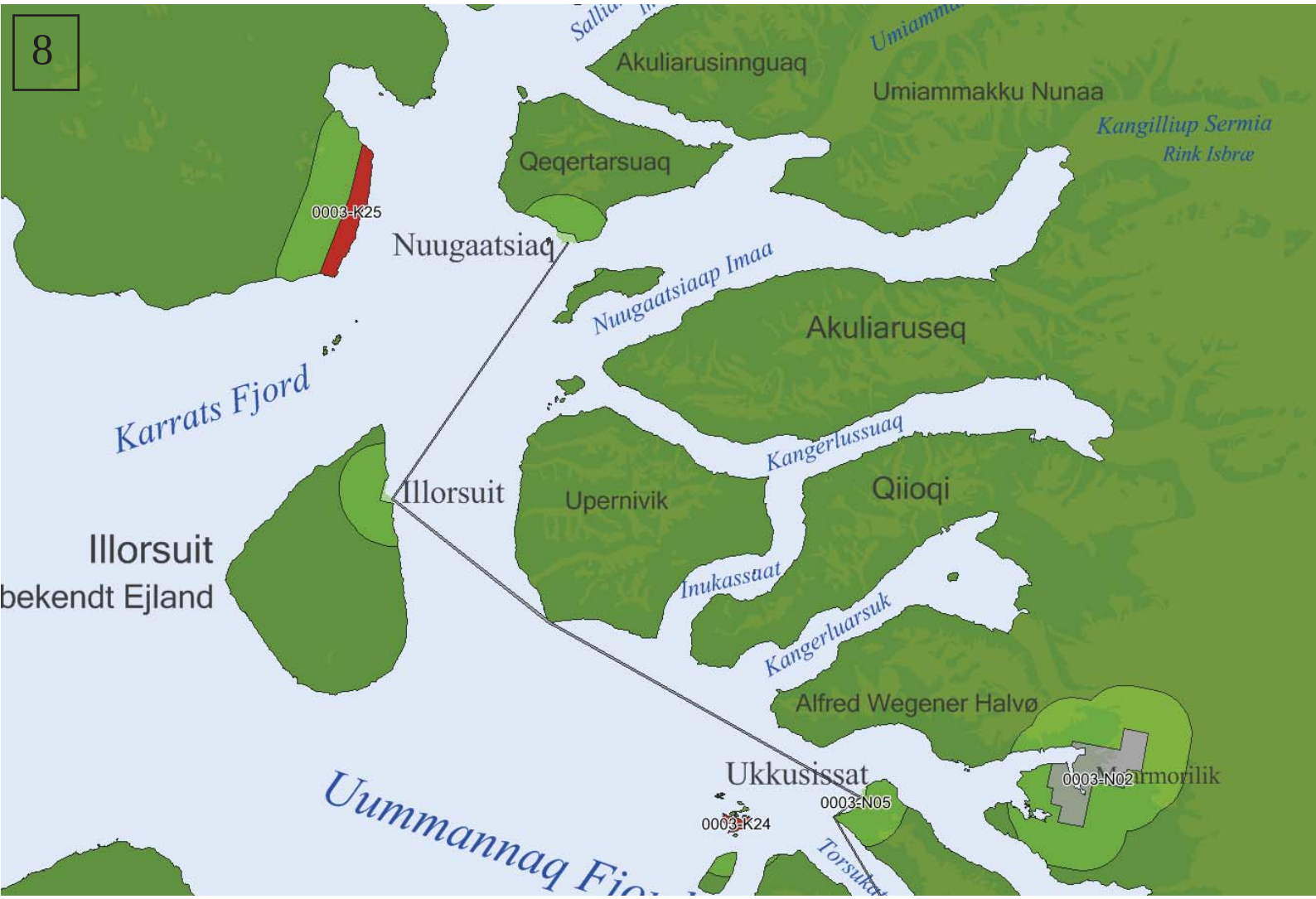
Akuliarusinnguaq
Umiammakku Nunaa
Kangilliup Sermia
Rink Isbræ
Qeqertarsuaq
0003-K25
Nuugaatsiaq
Nuugaatsiaap Imaa
Akuliaruseq
Karrats Fjord
Kangerlussuaq
Illorsuit
Upernivik
Qiioqi
Illorsuit
bekendt Ejland
Inukassaat
Kangerluarsuk
Alfred Wegener Halvø
Ukkusissat
0003-N05
0003-K24
Uummannaq Fjord

9

Alfred Wegener Halvø
Ukkusissat
0003-N05
0003-K24
Uummannaq Fjord
Niaqornat
Appat
Qaarsut
Saattut
Uummannaq
Iniliarsuup Kangerlua
0003-L07
Nuussuaq
Uummannatsiaq
0003-L08
Sermersuaq
Ikerasak
Drygalski Halvø
Ikerasaap Sullua
Store Gletscher
Vaigat
Nunatarsuaq
Rensdyrnunatak

Upernavik

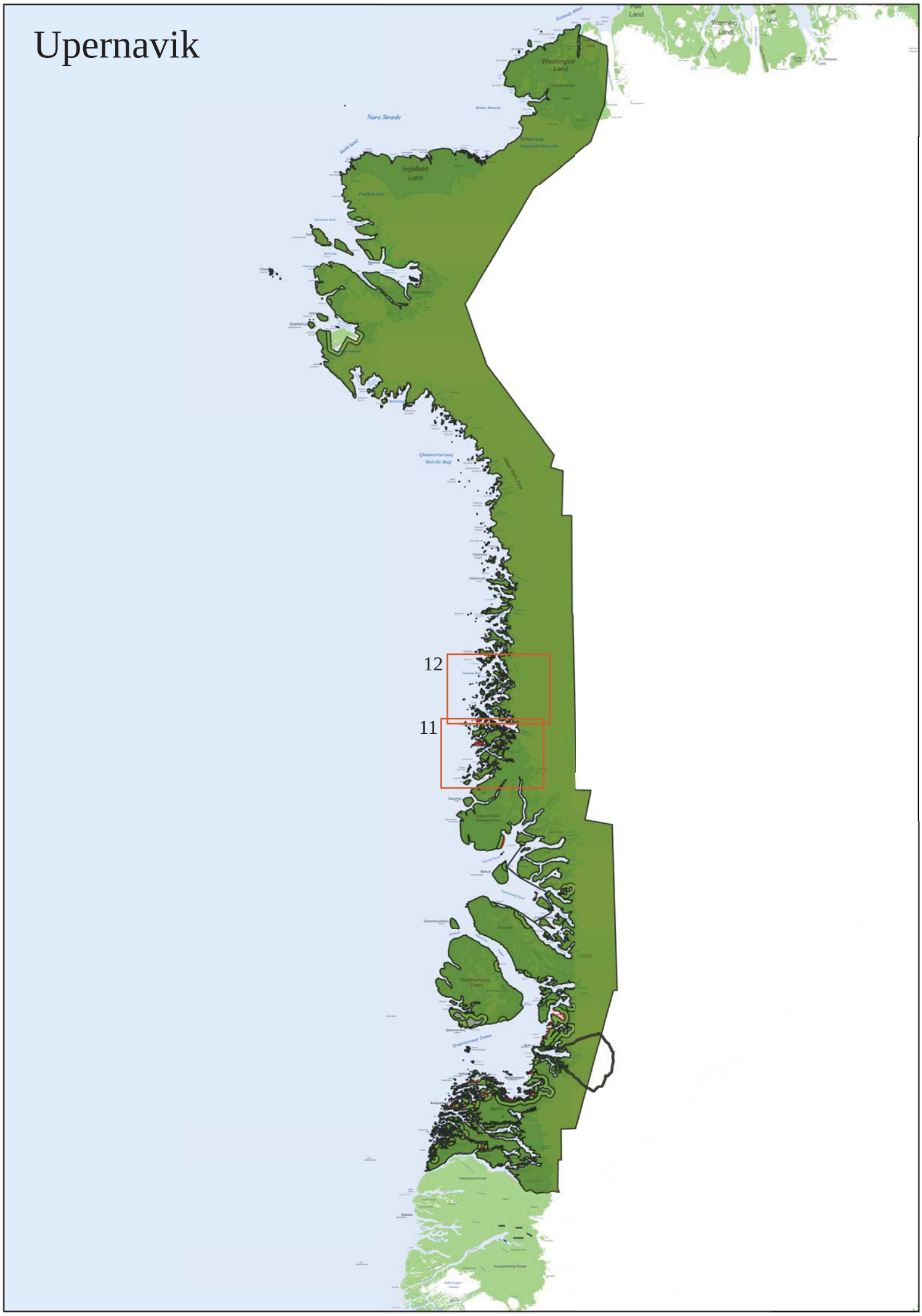
Washington Land
Nares Strøde
Inglefield Land
Melville Bugt
12
11

10
Appalersalik
Horse Head
Kuuk
Kangerlussuaq
Giesecke Isfjord
Giesecke Brær
Ikerasarssuk
Nutaarmiut
Tasiusaq Bugt
Tasiusaq
Innaarsuit
Naajaat
Tussaaq
0003-K22
Qassersuaq
Ikeq
Aappilattoq
0003-K66

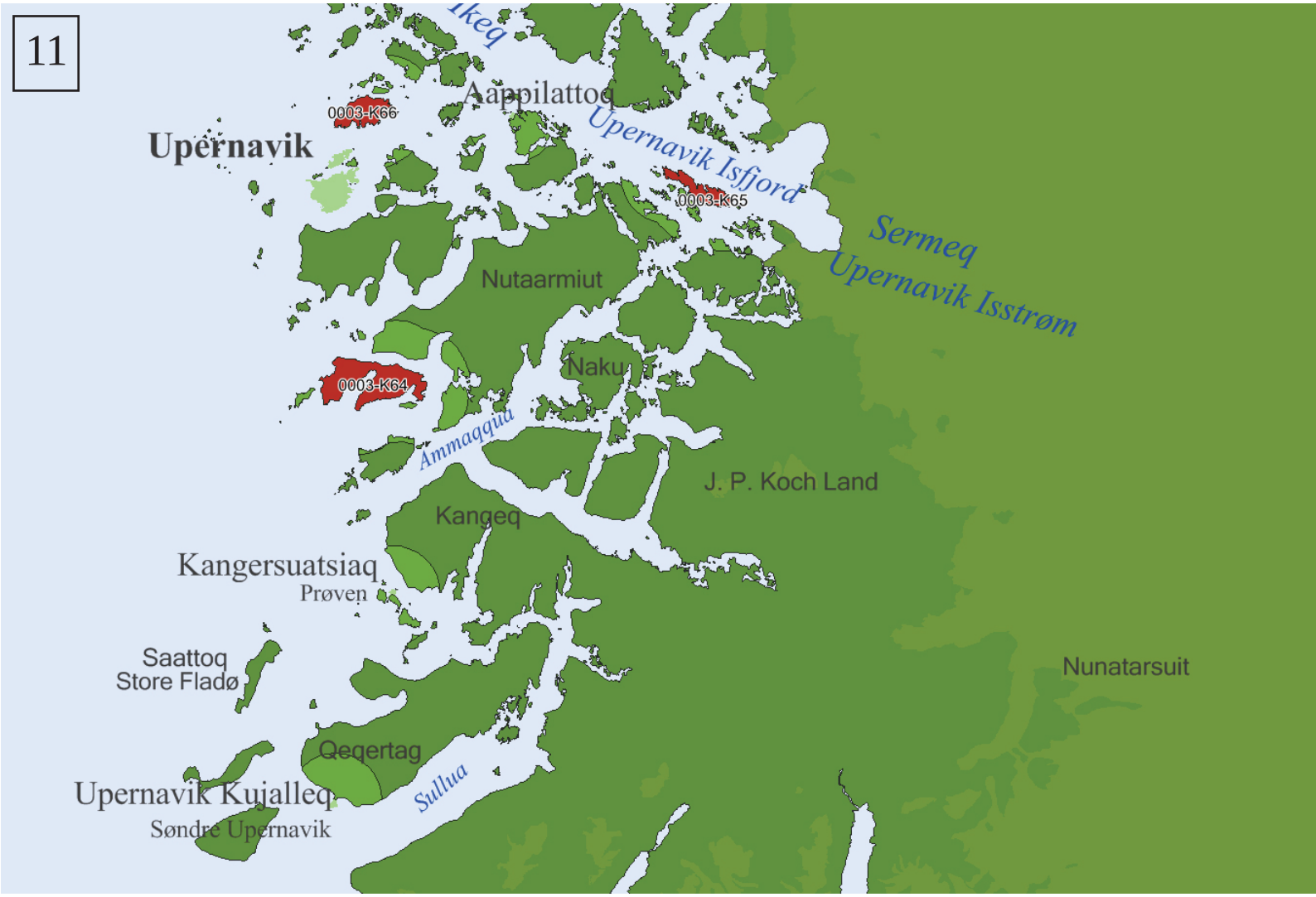
11
Ikeq
Aappilattoq
0003-K66
Upernavik
Upernavik Isfjord
0003-K65
Sermeq
Upernavik Isstrøm
Nutaarmiut
Naku
0003-K64
Ammaqqiut
J. P. Koch Land
Kangeq
Kangersuatsiaq
Prøven
Saattoq
Store Fladø
Nunatarsuit
Qeqertag
Sullua
Upernavik Kujalleq
Søndre Upernavik

Upernavik

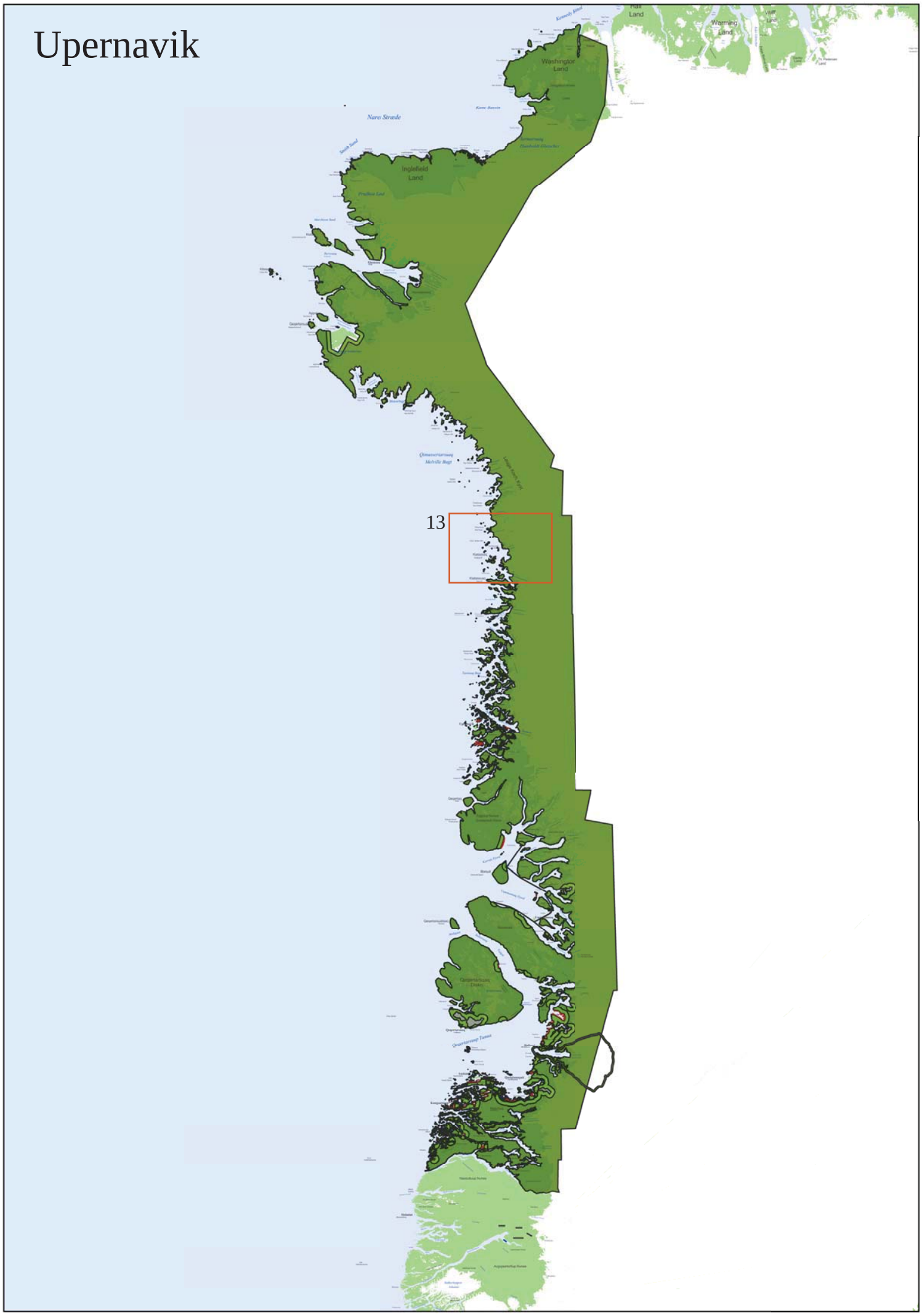
Hall Land
Warming Land
Washington Land
Nares Strøde
Inglefield Land
13

13

Sermersuaq
Steenstrup Gletscher
Niaqorsuaq
Red Head
Kjer Gletscher
J.A.D. Jensen Øer
Tuttulikassaak
Lille Renland
Hayes
Gletscher
Kiataasaq
Amdrup Ø
0003-K20
Kullorsuaq
Kiatassuaq
Holm Ø
Nunatakassaap Sermia

Qaanaaq

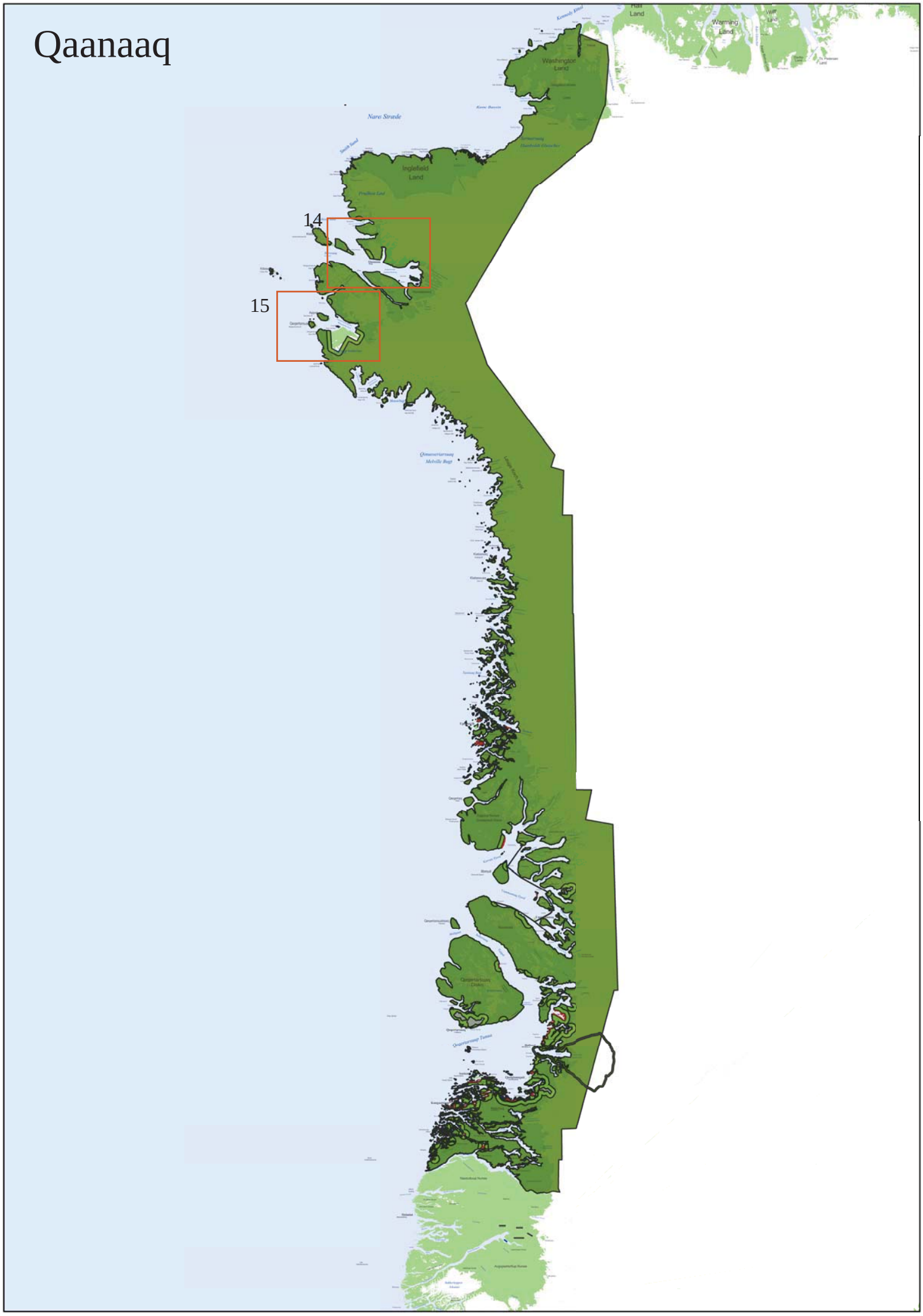

14
Siorapaluk
Siorapaluup Kangerlua
Robertson Fjord
Qeqertarsuaq
0003-K05
Ikerssuaq
Hvalsund
Qaanaaq
Thule
Itilleq
Kangerlussuaq
Inglefield Bredning
Itillersuaq
Politiken Bræ
Olrik Fjord
Qeqertat
Killiit
Qaqujaa
Heilprin
Nunatarsuaq

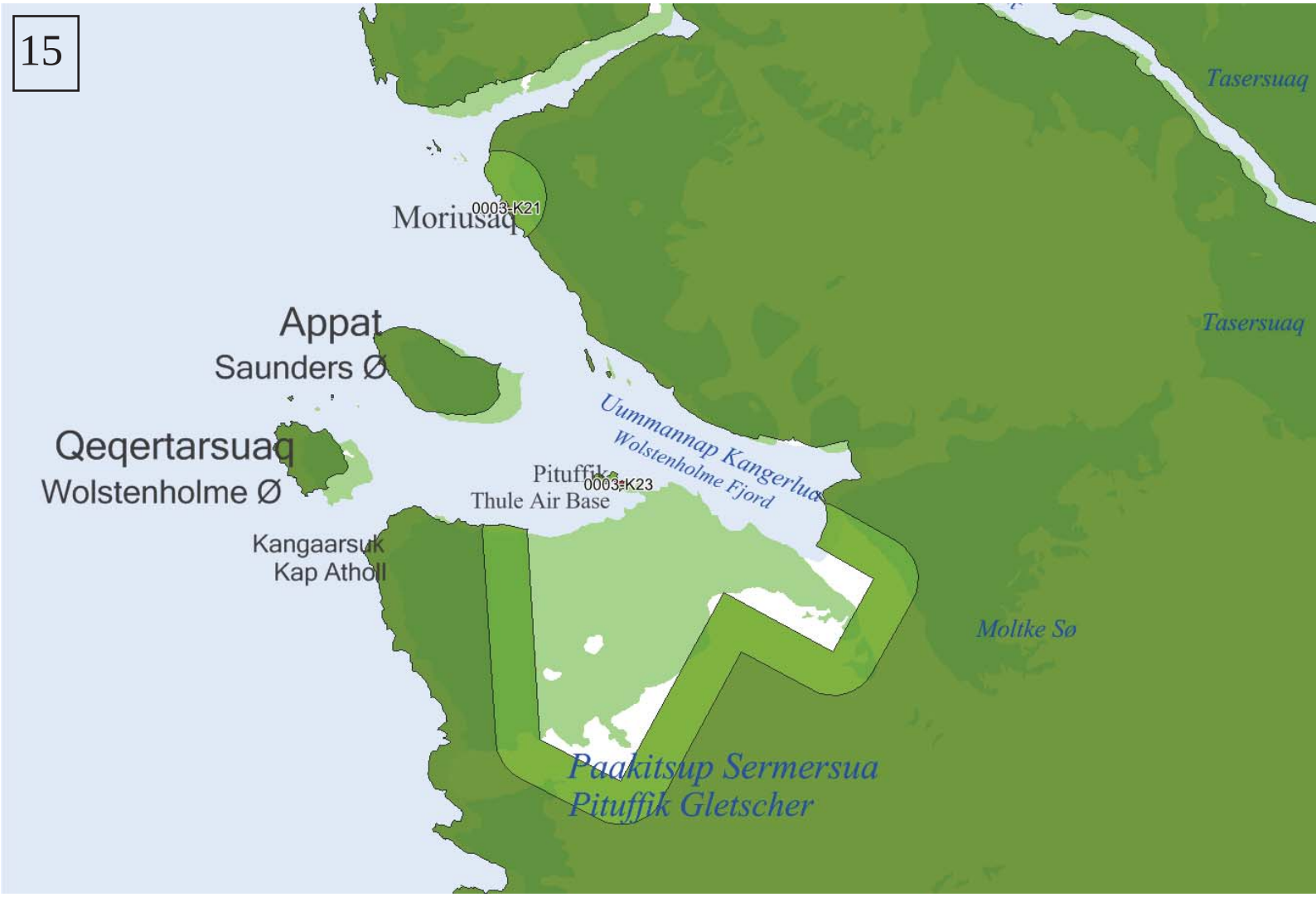
15
Tasersuaq
Moriusaq
0003-K21
Appat
Saunders Ø
Tasersuaq
Qeqertarsuaq
Wolstenholme Ø
Uummannap Kangerluat
Wolstenholme Fjord
Pituffik
Thule Air Base
0003-K23
Kangaarsuk
Kap Atholl
Moltke Sø
Paakitsup Sermersua
Pituffik Gletscher

0003-K01 Paakitsup Nunaa

Immikkoortitap normua	K1
Sumiiffik - illoqarfik / nunaqarfik	Nunaannaq (Det aabne land)
Siunertaq	Illuaqqat, sunngiffimmi sammisassaqartitsiviit assigisaallu
Atorneqarnissaa immikkut ittumik	Illuaqqat, illut aasarsiortarfiit
Atorneqarnissaa	Nunaminertaq atorneqassaaq sunngiffimmi illuaraateqarfittut illunullu aasarsiortarfinnut, tassa ukioq kaajallallugu najugaqarfissianngitsunut. Nunaminertaq tamanna aamma annertunngikkaluamik turistit illuaraannik, piniartut illuaraannik illuaqqanillu ajornartorsiulernermi oqquiffiusinnaasunik pilersitsivigineqarsinnaavoq, sunngiffimmi illuaraateqarfittut illunillu aasarsiortarfinnik sanaartorfigineqarsinnaaneranut akorngutaanngitsumik. Atortussanik pilersitsivigineqarsinnaavoq annertunngikkaluamik inuussutissarsiornermut atorneqarsinnaasunik, soorlu ikaanik, pujoorivinnik, naatitsivinnik assigisaannillu, tassa nammineq atugassaannarnut atortussanik. Atortussiat illuaqqamut qanittumiitinneqassapput
Pissutsit atuuttut	Nunaminertaq ilaatigut sanaartorfiuvoq
Sanaartorfik	Illuaqqat illuaqqamut sanilimut qaninnerpaamut minnerpaamik 60 meterinik ungasissuseqassapput. Illuaqqat sunngiffimmi sammisassaqartitsiviit illullu aasarsiortarfiit annerpaamik ataatsimik affarmillu quleriilinngorlugit sananeqassapput, tassa qaliaasaatigut ineerartaqartinneqarsinnaallutik, illup qaavani qaliat naapiffii 7,5 meterinik portunerussanngillat. Illuaqqat annerpaamik 20 m²-inik initussuseqassapput. Illut aasarsiortarfiit annerpaamik 100 m²-inik initussuseqassapput. Turistinut illuaqqiat annerpaamik 60 m²-inik initussuseqassapput. Toqqaviit annerpaamik pukkinnerpaaffimmikkut 1 meterimik portussuseqassapput. Illuliaq asiunaveersartuarneqassaaq sumiiffimmini takussunarsaataaleqqunagu
Inissaq sinneruttoq	Nunaminertaq tamarmi 180 ha-t missattut angissuseqarpoq Sanaartukkat naammassineqarnerminni isikkuat apeqqutaalluni nunaminertap sinnerani illuaraqarpoq 100 -it missaannik. Sanaartorfissat qulaani taaneqartut atorneqareerpata tamakkiisumik sanaartorfiusimasutut sanaartorfissaaruttutullu isigineqassaaq
Angallanneq pilersuinerlu	Aqqusinniornissaq, bilerfiusinnaasunik aqqusiornissaq, aqqusineeraliornissaq, talittarfiliornissaq ataatsimoorussamilluunniit teknikkikkut pilersuiviliornissaq inerteqqutaavoq. Teknikkikkut atortugissaarusersornerit taamaallat illuaqqanut ataasiakkanut atatinneqartut pilersinneqarsinnaapput. Tassaasinnaallutik innaallagissiuutit generatorit seqerngup qinngorneri atorlugit innaallagissiuutit assigisaallu innaallagissamik pilersuutaasinnaasut.

	Innaallagissamik pilersitsissutaasinnaasut minnerit suulluunniit aatsaat pilersinneqarsinnaapput qanittumi illuaraatilinnut nipiliornermikkut, pujuliornermikkut, tipiliornermikkut sajuppilutsitsinermikkulluunniit akorngusersuutaanngippata. Eqqagassat angerlaanneqassapput ikuallanneqassallutilluunniit. Ikuallaanerup sanaartukkanut allanut pinngortitamullu navianartorsiortitsiviunnginnissaa allanullu akorngutaannginnissaa nakkutigineqassaaq. Qattat anartarfissiat anartarfittut atorneqassapput, imaannik imaanut eqqaanermi, nungujartortitsinermi allanut akorngusiinnginnissaq pinngortitamillu mingutsitsinnginnissaq sianigineqassaaq. Illuni pioreersuni kuutsittakkanik anartarfilinni kuutsitap taamatuttaaq iginneqarnissaa isumagineqassaaq
Eqqissisimatitat allanngutsaaliukkallu	Immikkut aaliangersagartaqanngilaq
Immikkut aalajangersaaffigisat	Immikkut aaliangersagartaqanngilaq
Immikkut aalajangersakkat	Immikkut aaliangersagartaqanngilaq

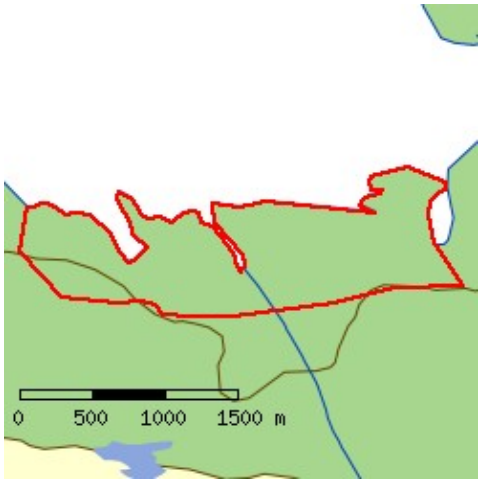

Siunnersuut

-

0003-K02 Paakitsup Nunaa

Immikkoortitap normua	K2
Sumiiffik - illoqarfik / nunaqarfik	Nunaannaq (Det aabne land)
Siunertaq	Illuaqqat, sunngiffimmi sammisassaqartitsiviit assigisaallu
Atorneqarnissaa immikkut ittumik	Illuaqqat, illut aasarsiortarfiit
Atorneqarnissaa	Nunaminertaq atorneqassaaq sunngiffimmi illuaraateqarfittut illunullu aasarsiortarfinnut, tassa ukioq kaajallallugu najugaqarfissianngitsunut. Nunaminertaq tamanna aamma annertunngikkaluamik turistit illuaraannik, piniartut illuaraannik illuaqqanillu ajornartorsiulernermi oqquiffiusinnaasunik pilersitsivigineqarsinnaavoq, sunngiffimmi illuaraateqarfittut illunillu aasarsiortarfinnik sanaartorfigineqarsinnaaneranut akorngutaanngitsumik. Atortussanik pilersitsivigineqarsinnaavoq annertunngikkaluamik inuussutissarsiornermut atorneqarsinnaasunik, soorlu ikaanik, pujoorivinnik, naatitsivinnik assigisaannillu, tassa nammineq atugassaannarnut atortussanik. Atortussiat illuaqqamut qanittumiitinneqassapput
Pissutsit atuuttut	Nunaminertaq ilaatigut sanaartorfiuvoq
Sanaartorfik	Illuaqqat illuaqqamut sanilimut qaninnerpaamut minnerpaamik 60 meterinik ungasissuseqassapput. Illuaqqat sunngiffimmi sammisassaqartitsiviit illullu aasarsiortarfiit annerpaamik ataatsimik affarmillu quleriilinngorlugit sananeqassapput, tassa qaliaasaatigut ineerartaqartinneqarsinnaallutik, illup qaavani qaliat naapiffii 7,5 meterinik portunerussanngillat. Illuaqqat annerpaamik 20 m²-inik initussuseqassapput. Illut aasarsiortarfiit annerpaamik 100 m²-inik initussuseqassapput. Turistinut illuaqqiat annerpaamik 60 m²-inik initussuseqassapput. Toqqaviit annerpaamik pukkinnerpaaffimmikkut 1 meterimik portussuseqassapput. Illuliaq asiunaveersartuarneqassaaq sumiiffimmini takussunarsaataaleqqunagu
Inissaq sinneruttoq	Nunaminertaq tamarmi 530 ha-t missattut angissuseqarpoq Sanaartukkat naammassineqarnerminni isikkuat apeqqutaalluni nunaminertap sinnerani illuaraqarpoq 150 -it missaannik. Sanaartorfissat qulaani taaneqartut atorneqareerpata tamakkiisumik sanaartorfiusimasutut sanaartorfissaaruttutullu isigineqassaaq
Angallanneq pilersuinerlu	Aqqusinniornissaq, bilerfiusinnaasunik aqqusiornissaq, aqqusineeraliornissaq, talittarfiliornissaq ataatsimoorussamilluunniit teknikkikkut pilersuiviliornissaq inerteqqutaavoq. Teknikkikkut atortugissaarusersornerit taamaallat illuaqqanut ataasiakkanut atatinneqartut pilersinneqarsinnaapput. Tassaasinnaallutik innaallagissiuutit generatorit seqerngup qinngorneri atorlugit innaallagissiuutit assigisaallu innaallagissamik pilersuutaasinnaasut.

	Innaallagissamik pilersitsissutaasinnaasut minnerit suulluunniit aatsaat pilersinneqarsinnaapput qanittumi illuaraatilinnut nipiliornermikkut, pujuliornermikkut, tipiliornermikkut sajuppilutsitsinermikkulluunniit akorngusersuutaanngippata. Eqqagassat angerlaanneqassapput ikuallanneqassallutilluunniit. Ikuallaanerup sanaartukkanut allanut pinngortitamullu navianartorsiortitsiviunnginnissaa allanullu akorngutaannginnissaa nakkutigineqassaaq. Qattat anartarfissiat anartarfittut atorneqassapput, imaannik imaanut eqqaanermi, nungujartortitsinermi allanut akorngusiinnginnissaq pinngortitamillu mingutsitsinnginnissaq sianigineqassaaq. Illuni pioreersuni kuutsittakkanik anartarfilinni kuutsitap taamatuttaaq iginneqarnissaa isumagineqassaaq
Eqqissisimatitat allanngutsaaliukkallu	Immikkut aaliangersagartaqanngilaq
Immikkut aalajangersaaffigisat	Immikkut aaliangersagartaqanngilaq
Immikkut aalajangersakkat	Immikkut aaliangersagartaqanngilaq

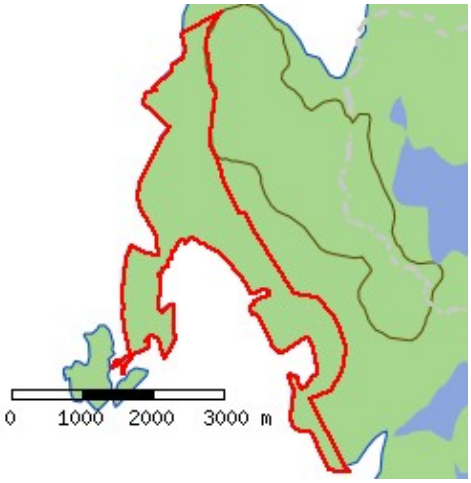

Siunnersuut

-

0003-K03 Saqqarliip Nunaa

Immikkoortitap normua	K3
Sumiiffik - illoqarfik / nunaqarfik	Nunaannaq (Det aabne land)
Siunertaq	Illuaqqat, sunngiffimmi sammisassaqartitsiviit assigisaallu
Atorneqarnissaa immikkut ittumik	Illuaqqat, illut aasarsiortarfiit
Atorneqarnissaa	Nunaminertaq atorneqassaaq sunngiffimmi illuaraateqarfittut illunullu aasarsiortarfinnut, tassa ukioq kaajallallugu najugaqarfissianngitsunut. Nunaminertaq tamanna aamma annertunngikkaluamik turistit illuaraannik, piniartut illuaraannik illuaqqanillu ajornartorsiulernermi oqquiffiusinnaasunik pilersitsivigineqarsinnaavoq, sunngiffimmi illuaraateqarfittut illunillu aasarsiortarfinnik sanaartorfigineqarsinnaaneranut akorngutaanngitsumik. Atortussanik pilersitsivigineqarsinnaavoq annertunngikkaluamik inuussutissarsiornermut atorneqarsinnaasunik, soorlu ikaanik, pujoorivinnik, naatitsivinnik assigisaannillu, tassa nammineq atugassaannarnut atortussanik. Atortussiat illuaqqamut qanittumiitinneqassapput
Pissutsit atuuttut	Nunaminertaq ilaatigut sanaartorfiuvoq
Sanaartorfik	Illuaqqat illuaqqamut sanilimut qaninnerpaamut minnerpaamik 60 meterinik ungasissuseqassapput. Illuaqqat sunngiffimmi sammisassaqartitsiviit illullu aasarsiortarfiit annerpaamik ataatsimik affarmillu quleriilinngorlugit sananeqassapput, tassa qaliaasaatigut ineerartaqartinneqarsinnaallutik, illup qaavani qaliat naapiffii 7,5 meterinik portunerussanngillat. Illuaqqat annerpaamik 20 m²-inik initussuseqassapput. Illut aasarsiortarfiit annerpaamik 100 m²-inik initussuseqassapput. Turistinut illuaqqiat annerpaamik 60 m²-inik initussuseqassapput. Toqqaviit annerpaamik pukkinnerpaaffimmikkut 1 meterimik portussuseqassapput. Illuliaq asiunaveersartuarneqassaaq sumiiffimmini takussunarsaataaleqqunagu
Inissaq sinneruttoq	Nunaminertaq tamarmi 2.600 ha-t missattut angissuseqarpoq Sanaartukkat naammassineqarnerminni isikkuat apeqqutaalluni nunaminertap sinnerani illuaraqarpoq 500 -it missaannik. Sanaartorfissat qulaani taaneqartut atorneqareerpata tamakkiisumik sanaartorfiusimasutut sanaartorfissaaruttutullu isigineqassaaq
Angallanneq pilersuinerlu	Aqqusinniornissaq, bilerfiusinnaasunik aqqusiornissaq, aqqusineeraliornissaq, talittarfiliornissaq ataatsimoorussamilluunniit teknikkikkut pilersuiviliornissaq inerteqqutaavoq. Teknikkikkut atortugissaarusersornerit taamaallat illuaqqanut ataasiakkanut atatinneqartut pilersinneqarsinnaapput. Tassaasinnaallutik innaallagissiuutit generatorit seqerngup qinngorneri atorlugit innaallagissiuutit assigisaallu innaallagissamik pilersuutaasinnaasut.

Innaallagissamik pilersitsissutaasinnaasut minnerit suulluunniit aatsaat pilersinneqarsinnaapput qanittumi illuaraatilinnut nipiliornermikkut, pujuliornermikkut, tipiliornermikkut sajuppilutsitsinermikkulluunniit akorngusersuutaanngippata.
Eqqagassat angerlaanneqassapput ikuallanneqassallutilluunniit. Ikuallaanerup sanaartukkanut allanut pinngortitamullu navianartorsiortitsiviunnginnissaa allanullu akorngutaannginnissaa nakkutigineqassaaq.
Qattat anartarfissiat anartarfittut atorneqassapput, imaannik imaanut eqqaanermi, nungujartortitsinermi allanut akorngusiinnginnissaq pinngortitamillu mingutsitsinnginnissaq sianigineqassaaq. Illuni pioreersuni kuutsittakkanik anartarfilinni kuutsitap taamatuttaaq iginneqarnissaa isumagineqassaaq

Eqqissisimatitat allanngutsaaliukkallu	Immikkut aaliangersagartaqanngilaq
Immikkut aalajangersaaffigisat	Immikkut aaliangersagartaqanngilaq
Immikkut aalajangersakkat	Immikkut aaliangersagartaqanngilaq

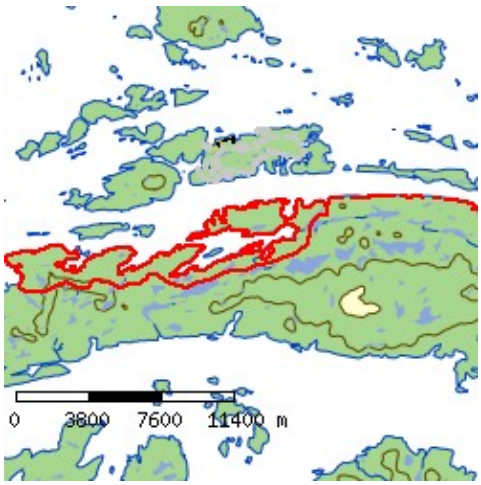

Siunnersuut

-

0003-K04 Qullissat

Immikkoortitap normua	K4
Sumiiffik - illoqarfik / nunaqarfik	Nunaannaq (Det aabne land)
Siunertaq	Illuaqqat, sunngiffimmi sammisassaqartitsiviit assigisaallu
Atorneqarnissaa immikkut ittumik	Illuaqqat, illut aasarsiortarfiit
Atorneqarnissaa	Nunaminertaq atorneqassaaq sunngiffimmi illuaraateqarfittut illunullu aasarsiortarfinnut, tassa ukioq kaajallallugu najugaqarfissianngitsunut. Nunaminertaq tamanna aamma annertunngikkaluamik turistit illuaraannik, piniartut illuaraannik illuaqqanillu ajornartorsiulernermi oqquiffiusinnaasunik pilersitsivigineqarsinnaavoq, sunngiffimmi illuaraateqarfittut illunillu aasarsiortarfinnik sanaartorfigineqarsinnaaneranut akorngutaanngitsumik. Atortussanik pilersitsivigineqarsinnaavoq annertunngikkaluamik inuussutissarsiornermut atorneqarsinnaasunik, soorlu ikaanik, pujoorivinnik, naatitsivinnik assigisaannillu, tassa nammineq atugassaannarnut atortussanik. Atortussiat illuaqqamut qanittumiitinneqassapput
Pissutsit atuuttut	Nunaminertaq ilaatigut sanaartorfiuvoq
Sanaartorfik	Illuaqqat illuaqqamut sanilimut qaninnerpaamut minnerpaamik 60 meterinik ungasissuseqassapput. Illuaqqat sunngiffimmi sammisassaqartitsiviit illullu aasarsiortarfiit annerpaamik ataatsimik affarmillu quleriilinngorlugit sananeqassapput, tassa qaliaasaatigut ineerartaqartinneqarsinnaallutik, illup qaavani qaliat naapiffii 7,5 meterinik portunerussanngillat. Illuaqqat annerpaamik 20 m²-inik initussuseqassapput. Illut aasarsiortarfiit annerpaamik 100 m²-inik initussuseqassapput. Turistinut illuaqqiat annerpaamik 60 m²-inik initussuseqassapput. Toqqaviit annerpaamik pukkinnerpaaffimmikkut 1 meterimik portussuseqassapput. Illuliaq asiunaveersartuarneqassaaq sumiiffimmini takussunarsaataaleqqunagu
Inissaq sinneruttoq	Nunaminertaq tamarmi 680 ha-t missattut angissuseqarpoq Sanaartukkat naammassineqarnerminni isikkuat apeqqutaalluni nunaminertap sinnerani illuaraqarpoq 100 -it missaannik. Sanaartorfissat qulaani taaneqartut atorneqareerpata tamakkiisumik sanaartorfiusimasutut sanaartorfissaaruttutullu isigineqassaaq
Angallanneq pilersuinerlu	Aqqusinniornissaq, bilerfiusinnaasunik aqqusiornissaq, aqqusineeraliornissaq, talittarfiliornissaq ataatsimoorussamilluunniit teknikkikkut pilersuiviliornissaq inerteqqutaavoq. Teknikkikkut atortugissaarusersornerit taamaallat illuaqqanut ataasiakkanut atatinneqartut pilersinneqarsinnaapput. Tassaasinnaallutik innaallagissiuutit generatorit seqerngup qinngorneri atorlugit innaallagissiuutit assigisaallu innaallagissamik pilersuutaasinnaasut.

	Innaallagissamik pilersitsissutaasinnaasut minnerit suulluunniit aatsaat pilersinneqarsinnaapput qanittumi illuaraatilinnut nipiliornermikkut, pujuliornermikkut, tipiliornermikkut sajuppilutsitsinermikkulluunniit akorngusersuutaanngippata. Eqqagassat angerlaanneqassapput ikuallanneqassallutilluunniit. Ikuallaanerup sanaartukkanut allanut pinngortitamullu navianartorsiortitsiviunnginnissaa allanullu akorngutaannginnissaa nakkutigineqassaaq. Qattat anartarfissiat anartarfittut atorneqassapput, imaannik imaanut eqqaanermi, nungujartortitsinermi allanut akorngusiinnginnissaq pinngortitamillu mingutsitsinnginnissaq sianigineqassaaq. Illuni pioreersuni kuutsittakkanik anartarfilinni kuutsitap taamatuttaaq iginneqarnissaa isumagineqassaaq
Eqqissisimatitat allanngutsaaliukkallu	Immikkut aaliangersagartaqanngilaq
Immikkut aalajangersaaffigisat	Immikkut aaliangersagartaqanngilaq
Immikkut aalajangersakkat	Immikkut aaliangersagartaqanngilaq

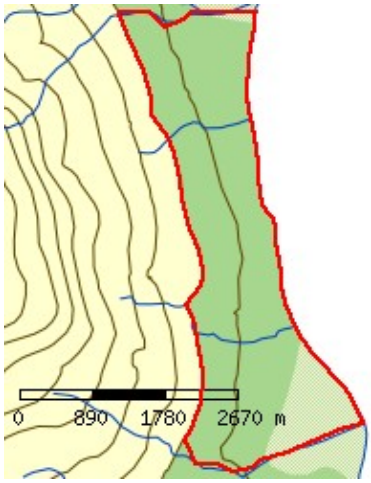

Siunnersuut

-

0003-K05 Qeqertarsuaq

Immikkoortitap normua	K5
Sumiiffik - illoqarfik / nunaqarfik	Nunaannaq (Det aabne land)
Siunertaq	Illuaqqat, sunngiffimmi sammisassaqartitsiviit assigisaallu
Atorneqarnissaa immikkut ittumik	Nunaqarfiit inuerussimasut
Atorneqarnissaa	Nunaminertaq atorneqassaaq sunngiffimmi illuaraateqarfittut illunullu aasarsiortarfinnut, tassa ukioq kaajallallugu najugaqarfissianngitsunut. Nunaminertaq tamanna aamma annertunngikkaIuamik turistit illuaraannik, piniartut illuaraannik illuaqqanillu ajornartorsiulernermi oqquiffiusinnaasunik pilersitsivigineqarsinnaavoq, sunngiffimmi illuaraateqarfittut illunillu aasarsiortarfinnik sanaartorfigineqarsinnaaneranut akorngutaanngitsumik. Atortussanik pilersitsivigineqarsinnaavoq annertunngikkaluamik inuussutissarsiornermut atorneqarsinnaasunik, soorlu ikaanik, pujoorivinnik, naatitsivinnik assigisaannillu, tassa nammineq atugassaannarnut atortussanik. Atortussiat illuaqqamut qanittumiitinneqassapput
Pissutsit atuuttut	Nunaminertaq nunaqarfiuvoq inuerunneq illoqarfimmitut illulik. Biilerfiusinnaasunik aqqusiorfiusimavoq teknikkimullu atortunik pilersugaalluni
Sanaartorfik	Illuaqqat illuaqqamut sanilimut qaninnerpaamut minnerpaamik 30 meterinik ungasissuseqassapput. Illuaqqat sunngiffimmi sammisassaqartitsiviit illullu aasarsiortarfiit annerpaamik ataatsimik affarmillu quleriilinngorlugit sananeqassapput, tassa qaliaasaatigut ineerartaqartinneqarsinnaallutik, , illup qaavani qaliat naapiffii 7,5 meterinik portunerussanngillat. Lejrskolet annerpaamik marlunnik affarmillu quleriilinngorlugit sananeqarsinnaapput, , illup qaavani qaliat naapiffii 8,5 meterinik portunerussanngillat. Illuaqqat sunngiffimmi sammisassaqartitsiviit annerpaamik 20 m²-inik initussuseqassapput. Illut aasarsiortarfiit annerpaamik 100 m²-inik initussuseqassapput. Turistinut illuaqqiat annerpaamik 60 m²-inik initussuseqassapput. Toqqaviit annerpaamik pukkinnerpaaffimmikkut 1 meterimik portussuseqassapput. Illuliaq asiunaveersartuarneqassaaq sumiiffimmini takussunarsaataaleqqunagu
Inissaq sinneruttoq	Nunaminertaq tamarmi 146 ha-t missattut angissuseqarpoq Området har en restrummelighed på op til 5 hytter afhængigt af bebyggelsens endelige udformning. Sanaartorfissat qulaani taaneqartut atorneqareerpata tamakkiisumik sanaartorfiusimasutut sanaartorfissaaruttutullu isigineqassaaq

Angallanneq pilersuinerlu	Aqquserngit, bilinut aqqusiat, aqqusineeqqat talittarfiillu aserfalllatsaaliorneqarsinnaapput ilaneqarsinnaallutillu. Teknikkikkut atortorissaarusersornerit taamaallat illuaqqanut ataasiakkanut atatinneqartut pilersinneqarsinnaapput. Tassaasinnaallutik innaallagissiuutit generatorit seqerngup qinngorneri atorlugit innaallagissiuutit assigisaallu innaallagissamik pilersuutaasinnaasut. Innaallagissamik pilersitsissutaasinnaasut minnerit suulluunniit aatsat pilersinneqarsinnaapput qanittumi illuaraatilinnut nipiliornermikkut, pujuliornermikkut, tipiliornermikkut sajuppilutsitsinermikkulluunniit akorngusersuutaanngippata. Eqqagassat angerlaanneqassapput ikuallanneqassallutilluunniit. Ikuallaanerup sanaartukkanut allanut pinngortitamullu navianartorsiortitsiviunnginnissaa allanullu akorngutaannginnissaa nakkutigineqassaaq. Qattat anartarfissiat anartarfittut atorneqassapput, imaannik imaanut eqqaanermi, nungujartortitsinermi allanut akorngusiinnginnissaq pinngortitamillu mingutsitsinnginnissaq sianigineqassaaq. Illuni pioreersuni kuutsittakkanik anartarfilinni kuutsitap taamatuttaaq iginneqarnissaa isumagineqassaaq
Eqqissisimatitat allanngutsaaliukkallu	Immikkut aaliangersagartaqanngilaq
Immikkut aalajangersaaffigisat	Immikkut aaliangersagartaqanngilaq
Immikkut aalajangersakkat	Immikkut aaliangersagartaqanngilaq

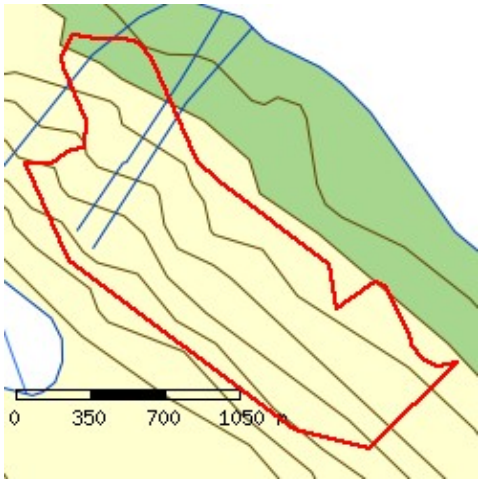

Siunnersuut

-

0003-K07 Saqqarliip Nunaa

Immikkoortitap normua	K7
Sumiiffik - illoqarfik / nunaqarfik	Nunaannaq (Det aabne land)
Siunertaq	Illuaqqat, sunngiffimmi sammisassaqartitsiviit assigisaallu
Atorneqarnissaa immikkut ittumik	Illuaqqat, illut aasarsiortarfiit
Atorneqarnissaa	Nunaminertaq atorneqassaaq sunngiffimmi illuaraateqarfittut illunullu aasarsiortarfinnut, tassa ukioq kaajallallugu najugaqarfissianngitsunut. Nunaminertaq tamanna aamma annertunngikkaluamik turistit illuaraannik, piniartut illuaraannik illuaqqanillu ajornartorsiulernermi oqquiffiusinnaasunik pilersitsivigineqarsinnaavoq, sunngiffimmi illuaraateqarfittut illunillu aasarsiortarfinnik sanaartorfigineqarsinnaaneranut akorngutaanngitsumik. Atortussanik pilersitsivigineqarsinnaavoq annertunngikkaluamik inuussutissarsiornermut atorneqarsinnaasunik, soorlu ikaanik, pujoorivinnik, naatitsivinnik assigisaannillu, tassa nammineq atugassaannarnut atortussanik. Atortussiat illuaqqamut qanittumiitinneqassapput
Pissutsit atuuttut	Nunaminertaq ilaatigut sanaartorfiuvoq
Sanaartorfik	Illuaqqat illuaqqamut sanilimut qaninnerpaamut minnerpaamik 60 meterinik ungasissuseqassapput. Illuaqqat sunngiffimmi sammisassaqartitsiviit illullu aasarsiortarfiit annerpaamik ataatsimik affarmillu quleriilinngorlugit sananeqassapput, tassa qaliaasaatigut ineerartaqartinneqarsinnaallutik, illup qaavani qaliat naapiffii 7,5 meterinik portunerussanngillat. Illuaqqat annerpaamik 20 m²-inik initussuseqassapput. Illut aasarsiortarfiit annerpaamik 100 m²-inik initussuseqassapput. Turistinut illuaqqiat annerpaamik 60 m²-inik initussuseqassapput. Toqqaviit annerpaamik pukkinnerpaaffimmikkut 1 meterimik portussuseqassapput. Illuliaq asiunaveersartuarneqassaaq sumiiffimmini takussunarsaataaleqqunagu
Inissaq sinneruttoq	Nunaminertaq tamarmi 180 ha-t missattut angissuseqarpoq Sanaartukkat naammassineqarnerminni isikkuat apeqqutaalluni nunaminertap sinnerani illuaraqarpoq 50 -it missaannik. Sanaartorfissat qulaani taaneqartut atorneqareerpata tamakkiisumik sanaartorfiusimasutut sanaartorfissaaruttutullu isigineqassaaq
Angallanneq pilersuinerlu	Aqqusinniornissaq, bilerfiusinnaasunik aqqusiornissaq, aqqusineeraliornissaq, talittarfiliornissaq ataatsimoorussamilluunniit teknikkikkut pilersuiviliornissaq inerteqqutaavoq. Teknikkikkut atortugissaarusersornerit taamaallat illuaqqanut ataasiakkanut atatinneqartut pilersinneqarsinnaapput. Tassaasinnaallutik innaallagissiuutit generatorit seqerngup qinngorneri atorlugit innaallagissiuutit assigisaallu innaallagissamik pilersuutaasinnaasut.

	Innaallagissamik pilersitsissutaasinnaasut minnerit suulluunniit aatsaat pilersinneqarsinnaapput qanittumi illuaraatilinnut nipiliornermikkut, pujuliornermikkut, tipiliornermikkut sajuppilutsitsinermikkulluunniit akorngusersuutaanngippata. Eqqagassat angerlaanneqassapput ikuallanneqassallutilluunniit. Ikuallaanerup sanaartukkanut allanut pinngortitamullu navianartorsiortitsiviunnginnissaa allanullu akorngutaannginnissaa nakkutigineqassaaq. Qattat anartarfissiat anartarfittut atorneqassapput, imaannik imaanut eqqaanermi, nungujartortitsinermi allanut akorngusiinnginnissaq pinngortitamillu mingutsitsinnginnissaq sianigineqassaaq. Illuni pioreersuni kuutsittakkanik anartarfilinni kuutsitap taamatuttaaq iginneqarnissaa isumagineqassaaq
Eqqissisimatitat allanngutsaaliukkallu	Immikkut aaliangersagartaqanngilaq
Immikkut aalajangersaaffigisat	Immikkut aaliangersagartaqanngilaq
Immikkut aalajangersakkat	Immikkut aaliangersagartaqanngilaq

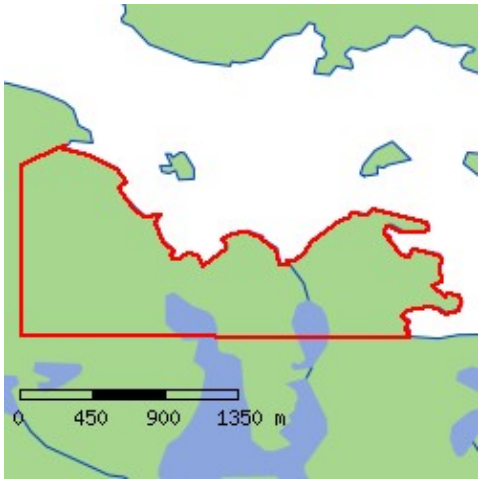

Siunnersuut

-

0003-K08 Akulliit

Immikkoortitap normua	K8
Sumiiffik - illoqarfik / nunaqarfik	Nunaannaq (Det aabne land)
Siunertaq	Illuaqqat, sunngiffimmi sammisassaqartitsiviit assigisaallu
Atorneqarnissaa immikkut ittumik	Illuaqqat, illut aasarsiortarfiit
Atorneqarnissaa	Nunaminertaq atorneqassaaq sunngiffimmi illuaraateqarfittut illunullu aasarsiortarfinnut, tassa ukioq kaajallallugu najugaqarfissianngitsunut. Nunaminertaq tamanna aamma annertunngikkaluamik turistit illuaraannik, piniartut illuaraannik illuaqqanillu ajornartorsiulernermi oqquiffiusinnaasunik pilersitsivigineqarsinnaavoq, sunngiffimmi illuaraateqarfittut illunillu aasarsiortarfinnik sanaartorfigineqarsinnaaneranut akorngutaanngitsumik. Atortussanik pilersitsivigineqarsinnaavoq annertunngikkaluamik inuussutissarsiornermut atorneqarsinnaasunik, soorlu ikaanik, pujoorivinnik, naatitsivinnik assigisaannillu, tassa nammineq atugassaannarnut atortussanik. Atortussiat illuaqqamut qanittumiitinneqassapput
Pissutsit atuuttut	Nunaminertaq ilaatigut sanaartorfiuvoq
Sanaartorfik	Illuaqqat illuaqqamut sanilimut qaninnerpaamut minnerpaamik 60 meterinik ungasissuseqassapput. Illuaqqat sunngiffimmi sammisassaqartitsiviit illullu aasarsiortarfiit annerpaamik ataatsimik affarmillu quleriilinngorlugit sananeqassapput, tassa qaliaasaatigut ineerartaqartinneqarsinnaallutik, illup qaavani qaliat naapiffii 7,5 meterinik portunerussanngillat. Illuaqqat annerpaamik 20 m²-inik initussuseqassapput. Illut aasarsiortarfiit annerpaamik 100 m²-inik initussuseqassapput. Turistinut illuaqqiat annerpaamik 60 m²-inik initussuseqassapput. Toqqaviit annerpaamik pukkinnerpaaffimmikkut 1 meterimik portussuseqassapput. Illuliaq asiunaveersartuarneqassaaq sumiiffimmini takussunarsaataaleqqunagu
Inissaq sinneruttoq	Nunaminertaq tamarmi 14 ha-t missattut angissuseqarpoq Sanaartukkat naammassineqarnerminni isikkuat apeqqutaalluni nunaminertap sinnerani illuaraqarpoq 30 -it missaannik. Sanaartorfissat qulaani taaneqartut atorneqareerpata tamakkiisumik sanaartorfiusimasutut sanaartorfissaaruttutullu isigineqassaaq
Angallanneq pilersuinerlu	Aqqusinniornissaq, bilerfiusinnaasunik aqqusiornissaq, aqqusineeraliornissaq, talittarfiliornissaq ataatsimoorussamilluunniit teknikkikkut pilersuiviliornissaq inerteqqutaavoq. Teknikkikkut atortugissaarusersornerit taamaallat illuaqqanut ataasiakkanut atatinneqartut pilersinneqarsinnaapput. Tassaasinnaallutik innaallagissiuutit generatorit seqerngup qinngorneri atorlugit innaallagissiuutit assigisaallu innaallagissamik pilersuutaasinnaasut.

	Innaallagissamik pilersitsissutaasinnaasut minnerit suulluunniit aatsaat pilersinneqarsinnaapput qanittumi illuaraatilinnut nipiliornermikkut, pujuliornermikkut, tipiliornermikkut sajuppilutsitsinermikkulluunniit akorngusersuutaanngippata. Eqqagassat angerlaanneqassapput ikuallanneqassallutilluunniit. Ikuallaanerup sanaartukkanut allanut pinngortitamullu navianartorsiortitsiviunnginnissaa allanullu akorngutaannginnissaa nakkutigineqassaaq. Qattat anartarfissiat anartarfittut atorneqassapput, imaannik imaanut eqqaanermi, nungujartortitsinermi allanut akorngusiinnginnissaq pinngortitamillu mingutsitsinnginnissaq sianigineqassaaq. Illuni pioreersuni kuutsittakkanik anartarfilinni kuutsitap taamatuttaaq iginneqarnissaa isumagineqassaaq
Eqqissisimatitat allanngutsaaliukkallu	Immikkut aaliangersagartaqanngilaq
Immikkut aalajangersaaffigisat	Immikkut aaliangersagartaqanngilaq
Immikkut aalajangersakkat	Immikkut aaliangersagartaqanngilaq

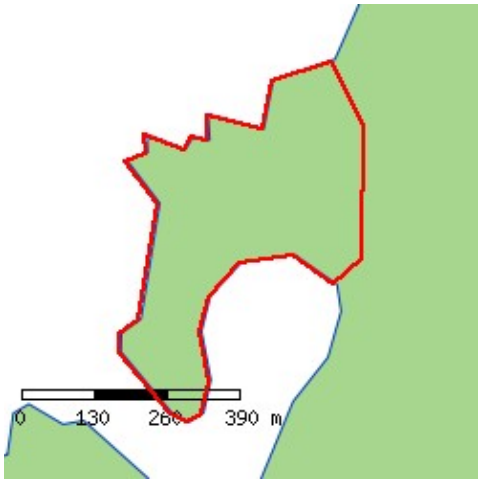

Siunnersuut

-

0003-K09 Eqaluit Nuuat

Immikkoortitap normua	K9
Sumiiffik - illoqarfik / nunaqarfik	Nunaannaq (Det aabne land)
Siunertaq	Illuaqqat, sunngiffimmi sammisassaqartitsiviit assigisaallu
Atorneqarnissaa immikkut ittumik	Illuaqqat, illut aasarsiortarfiit
Atorneqarnissaa	Nunaminertaq atorneqassaaq sunngiffimmi illuaraateqarfittut illunullu aasarsiortarfinnut, tassa ukioq kaajallallugu najugaqarfissianngitsunut. Nunaminertaq tamanna aamma annertunngikkaluamik turistit illuaraannik, piniartut illuaraannik illuaqqanillu ajornartorsiulernermi oqquiffiusinnaasunik pilersitsivigineqarsinnaavoq, sunngiffimmi illuaraateqarfittut illunillu aasarsiortarfinnik sanaartorfigineqarsinnaaneranut akorngutaanngitsumik. Atortussanik pilersitsivigineqarsinnaavoq annertunngikkaluamik inuussutissarsiornermut atorneqarsinnaasunik, soorlu ikaanik, pujoorivinnik, naatitsivinnik assigisaannillu, tassa nammineq atugassaannarnut atortussanik. Atortussiat illuaqqamut qanittumiitinneqassapput
Pissutsit atuuttut	Nunaminertaq ilaatigut sanaartorfiuvoq
Sanaartorfik	Illuaqqat illuaqqamut sanilimut qaninnerpaamut minnerpaamik 60 meterinik ungasissuseqassapput. Illuaqqat sunngiffimmi sammisassaqartitsiviit illullu aasarsiortarfiit annerpaamik ataatsimik affarmillu quleriilinngorlugit sananeqassapput, tassa qaliaasaatigut ineerartaqartinneqarsinnaallutik, illup qaavani qaliat naapiffii 7,5 meterinik portunerussanngillat. Illuaqqat annerpaamik 20 m²-inik initussuseqassapput. Illut aasarsiortarfiit annerpaamik 100 m²-inik initussuseqassapput. Turistinut illuaqqiat annerpaamik 60 m²-inik initussuseqassapput. Toqqaviit annerpaamik pukkinnerpaaffimmikkut 1 meterimik portussuseqassapput. Illuliaq asiunaveersartuarneqassaaq sumiiffimmini takussunarsaataaleqqunagu
Inissaq sinneruttoq	Nunaminertaq tamarmi 1.000 ha-t missattut angissuseqarpoq Sanaartukkat naammassineqarnerminni isikkuat apeqqutaalluni nunaminertap sinnerani illuaraqarpoq 90 -it missaannik. Sanaartorfissat qulaani taaneqartut atorneqareerpata tamakkiisumik sanaartorfiusimasutut sanaartorfissaaruttutullu isigineqassaaq
Angallanneq pilersuinerlu	Aqqusinniornissaq, bilerfiusinnaasunik aqqusiornissaq, aqqusineeraliornissaq, talittarfiliornissaq ataatsimoorussamilluunniit teknikkikkut pilersuiviliornissaq inerteqqutaavoq. Teknikkikkut atortugissaarusersornerit taamaallat illuaqqanut ataasiakkanut atatinneqartut pilersinneqarsinnaapput. Tassaasinnaallutik innaallagissiuutit generatorit seqerngup qinngorneri atorlugit innaallagissiuutit assigisaallu innaallagissamik pilersuutaasinnaasut.

Innaallagissamik pilersitsissutaasinnaasut minnerit suulluunniit aatsaat pilersinneqarsinnaapput qanittumi illuaraatilinnut nipiliornermikkut, pujuliornermikkut, tipiliornermikkut sajuppilutsitsinermikkulluunniit akorngusersuutaanngippata.
Eqqagassat angerlaanneqassapput ikuallanneqassallutilluunniit. Ikuallaanerup sanaartukkanut allanut pinngortitamullu navianartorsiortitsiviunnginnissaa allanullu akorngutaannginnissaa nakkutigineqassaaq.
Qattat anartarfissiat anartarfittut atorneqassapput, imaannik imaanut eqqaanermi, nungujartortitsinermi allanut akorngusiinnginnissaq pinngortitamillu mingutsitsinnginnissaq sianigineqassaaq. Illuni pioreersuni kuutsittakkanik anartarfilinni kuutsitap taamatuttaaq iginneqarnissaa isumagineqassaaq

Eqqissisimatitat allanngutsaaliukkallu	Immikkut aaliangersagartaqanngilaq
Immikkut aalajangersaaffigisat	Immikkut aaliangersagartaqanngilaq
Immikkut aalajangersakkat	Immikkut aaliangersagartaqanngilaq

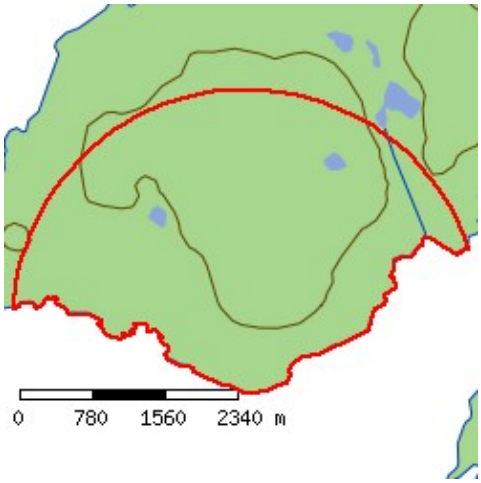

Siunnersuut

-

0003-K10 Tunutta Imaa

Immikkoortitap normua	K10
Sumiiffik - illoqarfik / nunaqarfik	Nunaannaq (Det aabne land)
Siunertaq	Illuaqqat, sunngiffimmi sammisassaqartitsiviit assigisaallu
Atorneqarnissaa immikkut ittumik	Illuaqqat, illut aasarsiortarfiit
Atorneqarnissaa	Nunaminertaq atorneqassaaq sunngiffimmi illuaraateqarfittut illunullu aasarsiortarfinnut, tassa ukioq kaajallallugu najugaqarfissianngitsunut. Nunaminertaq tamanna aamma annertunngikkaluamik turistit illuaraannik, piniartut illuaraannik illuaqqanillu ajornartorsiulernermi oqquiffiusinnaasunik pilersitsivigineqarsinnaavoq, sunngiffimmi illuaraateqarfittut illunillu aasarsiortarfinnik sanaartorfigineqarsinnaaneranut akorngutaanngitsumik. Atortussanik pilersitsivigineqarsinnaavoq annertunngikkaluamik inuussutissarsiornermut atorneqarsinnaasunik, soorlu ikaanik, pujoorivinnik, naatitsivinnik assigisaannillu, tassa nammineq atugassaannarnut atortussanik. Atortussiat illuaqqamut qanittumiitinneqassapput
Pissutsit atuuttut	Nunaminertaq ilaatigut sanaartorfiuvoq
Sanaartorfik	Illuaqqat illuaqqamut sanilimut qaninnerpaamut minnerpaamik 60 meterinik ungasissuseqassapput. Illuaqqat sunngiffimmi sammisassaqartitsiviit illullu aasarsiortarfiit annerpaamik ataatsimik affarmillu quleriilinngorlugit sananeqassapput, tassa qaliaasaatigut ineerartaqartinneqarsinnaallutik, illup qaavani qaliat naapiffii 7,5 meterinik portunerussanngillat. Illuaqqat annerpaamik 20 m²-inik initussuseqassapput. Illut aasarsiortarfiit annerpaamik 100 m²-inik initussuseqassapput. Turistinut illuaqqiat annerpaamik 60 m²-inik initussuseqassapput. Toqqaviit annerpaamik pukkinnerpaaffimmikkut 1 meterimik portussuseqassapput. Illuliaq asiunaveersartuarneqassaaq sumiiffimmini takussunarsaataaleqqunagu
Inissaq sinneruttoq	Nunaminertaq tamarmi 1.000 ha-t missattut angissuseqarpoq Sanaartukkat naammassineqarnerminni isikkuat apeqqutaalluni nunaminertap sinnerani illuaraqarpoq 125 -it missaannik. Sanaartorfissat qulaani taaneqartut atorneqareerpata tamakkiisumik sanaartorfiusimasutut sanaartorfissaaruttutullu isigineqassaaq
Angallanneq pilersuinerlu	Aqqusinniornissaq, bilerfiusinnaasunik aqqusiornissaq, aqqusineeraliornissaq, talittarfiliornissaq ataatsimoorussamilluunniit teknikkikkut pilersuiviliornissaq inerteqqutaavoq. Teknikkikkut atortugissaarusersornerit taamaallat illuaqqanut ataasiakkanut atatinneqartut pilersinneqarsinnaapput. Tassaasinnaallutik innaallagissiuutit generatorit seqerngup qinngorneri atorlugit innaallagissiuutit assigisaallu innaallagissamik pilersuutaasinnaasut.

	Innaallagissamik pilersitsissutaasinnaasut minnerit suulluunniit aatsaat pilersinneqarsinnaapput qanittumi illuaraatilinnut nipiliornermikkut, pujuliornermikkut, tipiliornermikkut sajuppilutsitsinermikkulluunniit akorngusersuutaanngippata. Eqqagassat angerlaanneqassapput ikuallanneqassallutilluunniit. Ikuallaanerup sanaartukkanut allanut pinngortitamullu navianartorsiortitsiviunnginnissaa allanullu akorngutaannginnissaa nakkutigineqassaaq. Qattat anartarfissiat anartarfittut atorneqassapput, imaannik imaanut eqqaanermi, nungujartortitsinermi allanut akorngusiinnginnissaq pinngortitamillu mingutsitsinnginnissaq sianigineqassaaq. Illuni pioreersuni kuutsittakkanik anartarfilinni kuutsitap taamatuttaaq iginneqarnissaa isumagineqassaaq
Eqqissisimatitat allanngutsaaliukkallu	Immikkut aaliangersagartaqanngilaq
Immikkut aalajangersaaffigisat	Immikkut aaliangersagartaqanngilaq
Immikkut aalajangersakkat	Immikkut aaliangersagartaqanngilaq

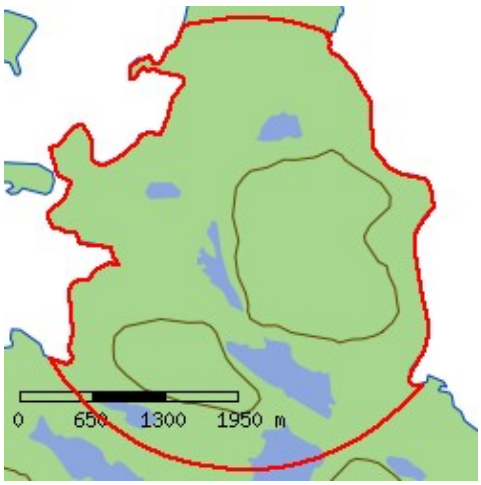

Siunnersuut

-

0003-K11 Kangersuneq

Immikkoortitap normua	K11
Sumiiffik - illoqarfik / nunaqarfik	Nunaannaq (Det aabne land)
Siunertaq	Illuaqqat, sunngiffimmi sammisassaqartitsiviit assigisaallu
Atorneqarnissaa immikkut ittumik	Illuaqqat, illut aasarsiortarfiit
Atorneqarnissaa	Nunaminertaq atorneqassaaq sunngiffimmi illuaraateqarfittut illunullu aasarsiortarfinnut, tassa ukioq kaajallallugu najugaqarfissianngitsunut. Nunaminertaq tamanna aamma annertunngikkaluamik turistit illuaraannik, piniartut illuaraannik illuaqqanillu ajornartorsiulernermi oqquiffiusinnaasunik pilersitsivigineqarsinnaavoq, sunngiffimmi illuaraateqarfittut illunillu aasarsiortarfinnik sanaartorfigineqarsinnaaneranut akorngutaanngitsumik. Atortussanik pilersitsivigineqarsinnaavoq annertunngikkaluamik inuussutissarsiornermut atorneqarsinnaasunik, soorlu ikaanik, pujoorivinnik, naatitsivinnik assigisaannillu, tassa nammineq atugassaannarnut atortussanik. Atortussiat illuaqqamut qanittumiitinneqassapput
Pissutsit atuuttut	Nunaminertaq ilaatigut sanaartorfiuvoq
Sanaartorfik	Illuaqqat illuaqqamut sanilimut qaninnerpaamut minnerpaamik 60 meterinik ungasissuseqassapput. Illuaqqat sunngiffimmi sammisassaqartitsiviit illullu aasarsiortarfiit annerpaamik ataatsimik affarmillu quleriilinngorlugit sananeqassapput, tassa qaliaasaatigut ineerartaqartinneqarsinnaallutik, illup qaavani qaliat naapiffii 7,5 meterinik portunerussanngillat. Illuaqqat annerpaamik 20 m²-inik initussuseqassapput. Illut aasarsiortarfiit annerpaamik 100 m²-inik initussuseqassapput. Turistinut illuaqqiat annerpaamik 60 m²-inik initussuseqassapput. Toqqaviit annerpaamik pukkinnerpaaffimmikkut 1 meterimik portussuseqassapput. Illuliaq asiunaveersartuarneqassaaq sumiiffimmini takussunarsaataaleqqunagu
Inissaq sinneruttoq	Nunaminertaq tamarmi 500 ha-t missattut angissuseqarpoq Sanaartukkat naammassineqarnerminni isikkuat apeqqutaalluni nunaminertap sinnerani illuaraqarpoq 180 -it missaannik. Sanaartorfissat qulaani taaneqartut atorneqareerpata tamakkiisumik sanaartorfiusimasutut sanaartorfissaaruttutullu isigineqassaaq
Angallanneq pilersuinerlu	Aqqusinniornissaq, bilerfiusinnaasunik aqqusiornissaq, aqqusineeraliornissaq, talittarfiliornissaq ataatsimoorussamilluunniit teknikkikkut pilersuiviliornissaq inerteqqutaavoq. Teknikkikkut atortugissaarusersornerit taamaallat illuaqqanut ataasiakkanut atatinneqartut pilersinneqarsinnaapput. Tassaasinnaallutik innaallagissiuutit generatorit seqerngup qinngorneri atorlugit innaallagissiuutit assigisaallu innaallagissamik pilersuutaasinnaasut.

	Innaallagissamik pilersitsissutaasinnaasut minnerit suulluunniit aatsaat pilersinneqarsinnaapput qanittumi illuaraatilinnut nipiliornermikkut, pujuliornermikkut, tipiliornermikkut sajuppilutsitsinermikkulluunniit akorngusersuutaanngippata. Eqqagassat angerlaanneqassapput ikuallanneqassallutilluunniit. Ikuallaanerup sanaartukkanut allanut pinngortitamullu navianartorsiortitsiviunnginnissaa allanullu akorngutaannginnissaa nakkutigineqassaaq. Qattat anartarfissiat anartarfittut atorneqassapput, imaannik imaanut eqqaanermi, nungujartortitsinermi allanut akorngusiinnginnissaq pinngortitamillu mingutsitsinnginnissaq sianigineqassaaq. Illuni pioreersuni kuutsittakkanik anartarfilinni kuutsitap taamatuttaaq iginneqarnissaa isumagineqassaaq
Eqqissisimatitat allanngutsaaliukkallu	Immikkut aaliangersagartaqanngilaq
Immikkut aalajangersaaffigisat	Immikkut aaliangersagartaqanngilaq
Immikkut aalajangersakkat	Immikkut aaliangersagartaqanngilaq

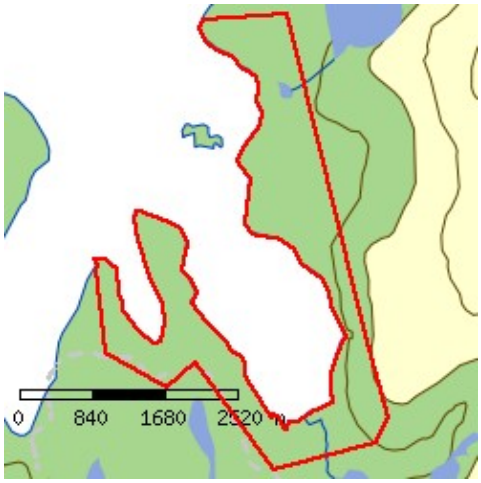

Siunnersuut

-

0003-K12

Immikkoortitap normua	K12
Sumiiffik - illoqarfik / nunaqarfik	Nunaannaq (Det aabne land)
Siunertaq	Illuaqqat, sunngiffimmi sammisassaqartitsiviit assigisaallu
Atorneqarnissaa immikkut ittumik	Illuaqqat, illut aasarsiortarfiit
Atorneqarnissaa	Nunaminertaq atorneqassaaq sunngiffimmi illuaraateqarfittut illunullu aasarsiortarfinnut, tassa ukioq kaajallallugu najugaqarfissianngitsunut. Nunaminertaq tamanna aamma annertunngikkaluamik turistit illuaraannik, piniartut illuaraannik illuaqqanillu ajornartorsiulernermi oqquiffiusinnaasunik pilersitsivigineqarsinnaavoq, sunngiffimmi illuaraateqarfittut illunillu aasarsiortarfinnik sanaartorfigineqarsinnaaneranut akorngutaanngitsumik. Atortussanik pilersitsivigineqarsinnaavoq annertunngikkaluamik inuussutissarsiornermut atorneqarsinnaasunik, soorlu ikaanik, pujoorivinnik, naatitsivinnik assigisaannillu, tassa nammineq atugassaannarnut atortussanik. Atortussiat illuaqqamut qanittumiitinneqassapput
Pissutsit atuuttut	Nunaminertaq ilaatigut sanaartorfiuvoq
Sanaartorfik	Illuaqqat illuaqqamut sanilimut qaninnerpaamut minnerpaamik 60 meterinik ungasissuseqassapput. Illuaqqat sunngiffimmi sammisassaqartitsiviit illullu aasarsiortarfiit annerpaamik ataatsimik affarmillu quleriilinngorlugit sananeqassapput, tassa qaliaasaatigut ineerartaqartinneqarsinnaallutik, illup qaavani qaliat naapiffii 7,5 meterinik portunerussanngillat. Illuaqqat annerpaamik 20 m²-inik initussuseqassapput. Illut aasarsiortarfiit annerpaamik 100 m²-inik initussuseqassapput. Turistinut illuaqqiat annerpaamik 60 m²-inik initussuseqassapput. Toqqaviit annerpaamik pukkinnerpaaffimmikkut 1 meterimik portussuseqassapput. Illuliaq asiunaveersartuarneqassaaq sumiiffimmini takussunarsaataaleqqunagu
Inissaq sinneruttoq	Nunaminertaq tamarmi 85 ha-t missattut angissuseqarpoq Sanaartukkat naammassineqarnerminni isikkuat apeqqutaalluni nunaminertap sinnerani illuaraqarpoq 40 -it missaannik. Sanaartorfissat qulaani taaneqartut atorneqareerpata tamakkiisumik sanaartorfiusimasutut sanaartorfissaaruttutullu isigineqassaaq
Angallanneq pilersuinerlu	Aqqusinniornissaq, bilerfiusinnaasunik aqqusiornissaq, aqqusineeraliornissaq, talittarfiliornissaq ataatsimoorussamilluunniit teknikkikkut pilersuiviliornissaq inerteqqutaavoq. Teknikkikkut atortugissaarusersornerit taamaallat illuaqqanut ataasiakkanut atatinneqartut pilersinneqarsinnaapput. Tassaasinnaallutik innaallagissiuutit generatorit seqerngup qinngorneri atorlugit innaallagissiuutit assigisaallu innaallagissamik pilersuutaasinnaasut.

	Innaallagissamik pilersitsissutaasinnaasut minnerit suulluunniit aatsaat pilersinneqarsinnaapput qanittumi illuaraatilinnut nipiliornermikkut, pujuliornermikkut, tipiliornermikkut sajuppilutsitsinermikkulluunniit akorngusersuutaanngippata. Eqqagassat angerlaanneqassapput ikuallanneqassallutilluunniit. Ikuallaanerup sanaartukkanut allanut pinngortitamullu navianartorsiortitsiviunnginnissaa allanullu akorngutaannginnissaa nakkutigineqassaaq. Qattat anartarfissiat anartarfittut atorneqassapput, imaannik imaanut eqqaanermi, nungujartortitsinermi allanut akorngusiinnginnissaq pinngortitamillu mingutsitsinnginnissaq sianigineqassaaq. Illuni pioreersuni kuutsittakkanik anartarfilinni kuutsitap taamatuttaaq iginneqarnissaa isumagineqassaaq
Eqqissisimatitat allanngutsaaliukkallu	Immikkut aaliangersagartaqanngilaq
Immikkut aalajangersaaffigisat	Immikkut aaliangersagartaqanngilaq
Immikkut aalajangersakkat	Immikkut aaliangersagartaqanngilaq

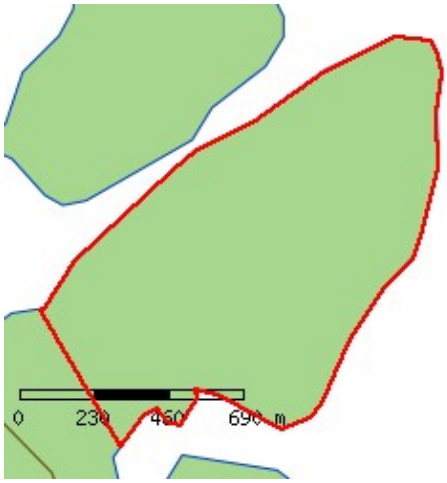

Siunnersuut

-

0003-K13 Itilliup Ilua

Immikkoortitap normua	K13
Sumiiffik - illoqarfik / nunaqarfik	Nunaannaq (Det aabne land)
Siunertaq	Illuaqqat, sunngiffimmi sammisassaqartitsiviit assigisaallu
Atorneqarnissaa immikkut ittumik	Illuaqqat, illut aasarsiortarfiit
Atorneqarnissaa	Nunaminertaq atorneqassaaq sunngiffimmi illuaraateqarfittut illunullu aasarsiortarfinnut, tassa ukioq kaajallallugu najugaqarfissianngitsunut. Nunaminertaq tamanna aamma annertunngikkaIuamik turistit illuaraannik, piniartut illuaraannik illuaqqanillu ajornartorsiulernermi oqquiffiusinnaasunik pilersitsivigineqarsinnaavoq, sunngiffimmi illuaraateqarfittut illunillu aasarsiortarfinnik sanaartorfigineqarsinnaaneranut akorngutaanngitsumik. Atortussanik pilersitsivigineqarsinnaavoq annertunngikkaluamik inuussutissarsiornermut atorneqarsinnaasunik, soorlu ikaanik, pujoorivinnik, naatitsivinnik assigisaannillu, tassa nammineq atugassaannarnut atortussanik. Atortussiat illuaqqamut qanittumiitinneqassapput
Pissutsit atuuttut	Nunaminertaq ilaatigut sanaartorfiuvoq
Sanaartorfik	Illuaqqat illuaqqamut sanilimut qaninnerpaamut minnerpaamik 60 meterinik ungasissuseqassapput. Illuaqqat sunngiffimmi sammisassaqartitsiviit illullu aasarsiortarfiit annerpaamik ataatsimik affarmillu quleriilinngorlugit sananeqassapput, tassa qaliaasaatigut ineerartaqartinneqarsinnaallutik, illup qaavani qaliat naapiffii 7,5 meterinik portunerussanngillat. Illuaqqat annerpaamik 20 m²-inik initussuseqassapput. Illut aasarsiortarfiit annerpaamik 100 m²-inik initussuseqassapput. Turistinut illuaqqiat annerpaamik 60 m²-inik initussuseqassapput. Toqqaviit annerpaamik pukkinnerpaaffimmikkut 1 meterimik portussuseqassapput. Illuliaq asiunaveersartuarneqassaaq sumiiffimmini takussunarsaataaleqqunagu
Inissaq sinneruttoq	Nunaminertaq tamarmi 275 ha-t missattut angissuseqarpoq Sanaartukkat naammassineqarnerminni isikkuat apeqqutaalluni nunaminertap sinnerani illuaraqarpoq 75 -it missaannik. Sanaartorfissat qulaani taaneqartut atorneqareerpata tamakkiisumik sanaartorfiusimasutut sanaartorfissaaruttutullu isigineqassaaq
Angallanneq pilersuinerlu	Aqqusinniornissaq, bilerfiusinnaasunik aqqusiornissaq, aqqusineeraliornissaq, talittarfiliornissaq ataatsimoorussamilluunniit teknikkikkut pilersuiviliornissaq inerteqqutaavoq. Teknikkikkut atortugissaarusersornerit taamaallat illuaqqanut ataasiakkanut atatinneqartut pilersinneqarsinnaapput. Tassaasinnaallutik innaallagissiuutit generatorit seqerngup qinngorneri atorlugit innaallagissiuutit assigisaallu innaallagissamik pilersuutaasinnaasut.

	Innaallagissamik pilersitsissutaasinnaasut minnerit suulluunniit aatsaat pilersinneqarsinnaapput qanittumi illuaraatilinnut nipiliornermikkut, pujuliornermikkut, tipiliornermikkut sajuppilutsitsinermikkulluunniit akorngusersuutaanngippata. Eqqagassat angerlaanneqassapput ikuallanneqassallutilluunniit. Ikuallaanerup sanaartukkanut allanut pinngortitamullu navianartorsiortitsiviunnginnissaa allanullu akorngutaannginnissaa nakkutigineqassaaq. Qattat anartarfissiat anartarfittut atorneqassapput, imaannik imaanut eqqaanermi, nungujartortitsinermi allanut akorngusiinnginnissaq pinngortitamillu mingutsitsinnginnissaq sianigineqassaaq. Illuni pioreersuni kuutsittakkanik anartarfilinni kuutsitap taamatuttaaq iginneqarnissaa isumagineqassaaq
Eqqissisimatitat allanngutsaaliukkallu	Immikkut aaliangersagartaqanngilaq
Immikkut aalajangersaaffigisat	Immikkut aaliangersagartaqanngilaq
Immikkut aalajangersakkat	Immikkut aaliangersagartaqanngilaq

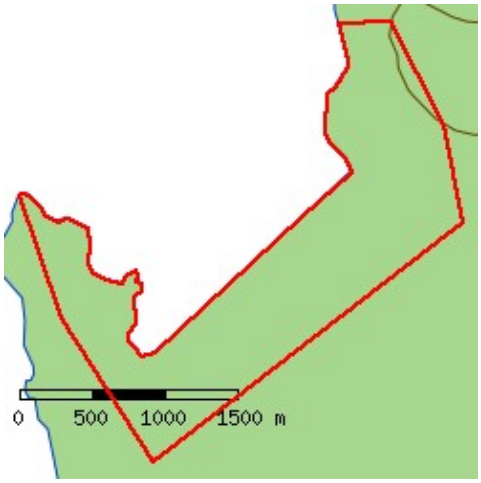

Siunnersuut

-

0003-K14 Qaamavik-Niaqornaq

Immikkoortitap normua	K14
Sumiiffik - illoqarfik / nunaqarfik	Nunaannaq (Det aabne land)
Siunertaq	Illuaqqat, sunngiffimmi sammisassaqartitsiviit assigisaallu
Atorneqarnissaa immikkut ittumik	Illuaqqat, illut aasarsiortarfiit
Atorneqarnissaa	Nunaminertaq atorneqassaaq sunngiffimmi illuaraateqarfittut illunullu aasarsiortarfinnut, tassa ukioq kaajallallugu najugaqarfissianngitsunut. Nunaminertaq tamanna aamma annertunngikkaluamik turistit illuaraannik, piniartut illuaraannik illuaqqanillu ajornartorsiulernermi oqquiffiusinnaasunik pilersitsivigineqarsinnaavoq, sunngiffimmi illuaraateqarfittut illunillu aasarsiortarfinnik sanaartorfigineqarsinnaaneranut akorngutaanngitsumik. Atortussanik pilersitsivigineqarsinnaavoq annertunngikkaluamik inuussutissarsiornermut atorneqarsinnaasunik, soorlu ikaanik, pujoorivinnik, naatitsivinnik assigisaannillu, tassa nammineq atugassaannarnut atortussanik. Atortussiat illuaqqamut qanittumiitinneqassapput
Pissutsit atuuttut	Nunaminertaq ilaatigut sanaartorfiuvoq
Sanaartorfik	Illuaqqat illuaqqamut sanilimut qaninnerpaamut minnerpaamik 60 meterinik ungasissuseqassapput. Illuaqqat sunngiffimmi sammisassaqartitsiviit illullu aasarsiortarfiit annerpaamik ataatsimik affarmillu quleriilinngorlugit sananeqassapput, tassa qaliaasaatigut ineerartaqartinneqarsinnaallutik, illup qaavani qaliat naapiffii 7,5 meterinik portunerussanngillat. Illuaqqat annerpaamik 20 m²-inik initussuseqassapput. Illut aasarsiortarfiit annerpaamik 100 m²-inik initussuseqassapput. Turistinut illuaqqiat annerpaamik 60 m²-inik initussuseqassapput. Toqqaviit annerpaamik pukkinnerpaaffimmikkut 1 meterimik portussuseqassapput. Illuliaq asiunaveersartuarneqassaaq sumiiffimmini takussunarsaataaleqqunagu
Inissaq sinneruttoq	Nunaminertaq tamarmi 1.275 ha-t missattut angissuseqarpoq Sanaartukkat naammassineqarnerminni isikkuat apeqqutaalluni nunaminertap sinnerani illuaraqarpoq 140 -it missaannik. Sanaartorfissat qulaani taaneqartut atorneqareerpata tamakkiisumik sanaartorfiusimasutut sanaartorfissaaruttutullu isigineqassaaq
Angallanneq pilersuinerlu	Aqqusinniornissaq, bilerfiusinnaasunik aqqusiornissaq, aqqusineeraliornissaq, talittarfiliornissaq ataatsimoorussamilluunniit teknikkikkut pilersuiviliornissaq inerteqqutaavoq. Teknikkikkut atortugissaarusersornerit taamaallat illuaqqanut ataasiakkanut atatinneqartut pilersinneqarsinnaapput. Tassaasinnaallutik innaallagissiuutit generatorit seqerngup qinngorneri atorlugit innaallagissiuutit assigisaallu innaallagissamik pilersuutaasinnaasut.

	Innaallagissamik pilersitsissutaasinnaasut minnerit suulluunniit aatsaat pilersinneqarsinnaapput qanittumi illuaraatilinnut nipiliornermikkut, pujuliornermikkut, tipiliornermikkut sajuppilutsitsinermikkulluunniit akorngusersuutaanngippata. Eqqagassat angerlaanneqassapput ikuallanneqassallutilluunniit. Ikuallaanerup sanaartukkanut allanut pinngortitamullu navianartorsiortitsiviunnginnissaa allanullu akorngutaannginnissaa nakkutigineqassaaq. Qattat anartarfissiat anartarfittut atorneqassapput, imaannik imaanut eqqaanermi, nungujartortitsinermi allanut akorngusiinnginnissaq pinngortitamillu mingutsitsinnginnissaq sianigineqassaaq. Illuni pioreersuni kuutsittakkanik anartarfilinni kuutsitap taamatuttaaq iginneqarnissaa isumagineqassaaq
Eqqissisimatitat allanngutsaaliukkallu	Immikkut aaliangersagartaqanngilaq
Immikkut aalajangersaaffigisat	Immikkut aaliangersagartaqanngilaq
Immikkut aalajangersakkat	Immikkut aaliangersagartaqanngilaq

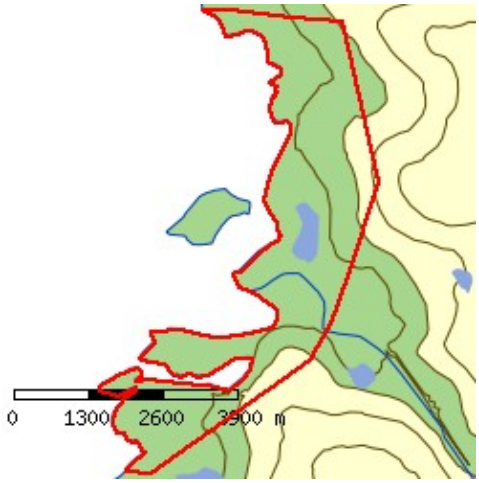

Siunnersuut

-

0003-K15 Ataa

Immikkoortitap normua	K15
Sumiiffik - illoqarfik / nunaqarfik	Nunaannaq (Det aabne land)
Siunertaq	Illuaqqat, sunngiffimmi sammisassaqartitsiviit assigisaallu
Atorneqarnissaa immikkut ittumik	Illuaqqat, illut aasarsiortarfiit
Atorneqarnissaa	Nunaminertaq atorneqassaaq sunngiffimmi illuaraateqarfittut illunullu aasarsiortarfinnut, tassa ukioq kaajallallugu najugaqarfissianngitsunut. Nunaminertaq tamanna aamma annertunngikkaluamik turistit illuaraannik, piniartut illuaraannik illuaqqanillu ajornartorsiulernermi oqquiffiusinnaasunik pilersitsivigineqarsinnaavoq, sunngiffimmi illuaraateqarfittut illunillu aasarsiortarfinnik sanaartorfigineqarsinnaaneranut akorngutaanngitsumik. Atortussanik pilersitsivigineqarsinnaavoq annertunngikkaluamik inuussutissarsiornermut atorneqarsinnaasunik, soorlu ikaanik, pujoorivinnik, naatitsivinnik assigisaannillu, tassa nammineq atugassaannarnut atortussanik. Atortussiat illuaqqamut qanittumiitinneqassapput
Pissutsit atuuttut	Nunaminertaq ilaatigut sanaartorfiuvoq
Sanaartorfik	Illuaqqat illuaqqamut sanilimut qaninnerpaamut minnerpaamik 60 meterinik ungasissuseqassapput. Illuaqqat sunngiffimmi sammisassaqartitsiviit illullu aasarsiortarfiit annerpaamik ataatsimik affarmillu quleriilinngorlugit sananeqassapput, tassa qaliaasaatigut ineerartaqartinneqarsinnaallutik, illup qaavani qaliat naapiffii 7,5 meterinik portunerussanngillat. Illuaqqat annerpaamik 20 m²-inik initussuseqassapput. Illut aasarsiortarfiit annerpaamik 100 m²-inik initussuseqassapput. Turistinut illuaqqiat annerpaamik 60 m²-inik initussuseqassapput. Toqqaviit annerpaamik pukkinnerpaaffimmikkut 1 meterimik portussuseqassapput. Illuliaq asiunaveersartuarneqassaaq sumiiffimmini takussunarsaataaleqqunagu
Inissaq sinneruttoq	Nunaminertaq tamarmi 6.700 ha-t missattut angissuseqarpoq Sanaartukkat naammassineqarnerminni isikkuat apeqqutaalluni nunaminertap sinnerani illuaraqarpoq 150 -it missaannik. Sanaartorfissat qulaani taaneqartut atorneqareerpata tamakkiisumik sanaartorfiusimasutut sanaartorfissaaruttutullu isigineqassaaq
Angallanneq pilersuinerlu	Aqqusinniornissaq, bilerfiusinnaasunik aqqusiornissaq, aqqusineeraliornissaq, talittarfiliornissaq ataatsimoorussamilluunniit teknikkikkut pilersuiviliornissaq inerteqqutaavoq. Teknikkikkut atortugissaarusersornerit taamaallat illuaqqanut ataasiakkanut atatinneqartut pilersinneqarsinnaapput. Tassaasinnaallutik innaallagissiuutit generatorit seqerngup qinngorneri atorlugit innaallagissiuutit assigisaallu innaallagissamik pilersuutaasinnaasut.

	Innaallagissamik pilersitsissutaasinnaasut minnerit suulluunniit aatsaat pilersinneqarsinnaapput qanittumi illuaraatilinnut nipiliornermikkut, pujuliornermikkut, tipiliornermikkut sajuppilutsitsinermikkulluunniit akorngusersuutaanngippata. Eqqagassat angerlaanneqassapput ikuallanneqassallutilluunniit. Ikuallaanerup sanaartukkanut allanut pinngortitamullu navianartorsiortitsiviunnginnissaa allanullu akorngutaannginnissaa nakkutigineqassaaq. Qattat anartarfissiat anartarfittut atorneqassapput, imaannik imaanut eqqaanermi, nungujartortitsinermi allanut akorngusiinnginnissaq pinngortitamillu mingutsitsinnginnissaq sianigineqassaaq. Illuni pioreersuni kuutsittakkanik anartarfilinni kuutsitap taamatuttaaq iginneqarnissaa isumagineqassaaq
Eqqissisimatitat allanngutsaaliukkallu	Immikkut aaliangersagartaqanngilaq
Immikkut aalajangersaaffigisat	Immikkut aaliangersagartaqanngilaq
Immikkut aalajangersakkat	Immikkut aaliangersagartaqanngilaq

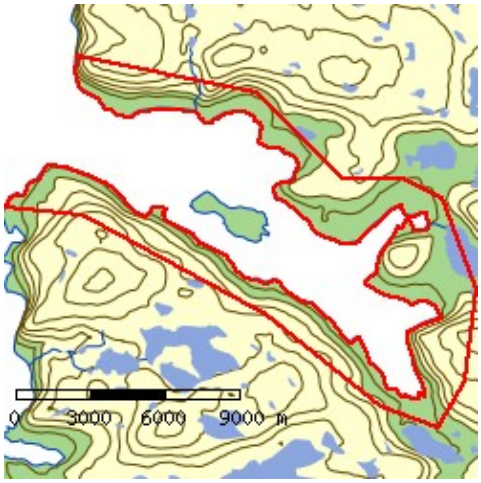

Siunnersuut

-

0003-K16 Ataa

Immikkoortitap normua	K16
Sumiiffik - illoqarfik / nunaqarfik	Nunaannaq (Det aabne land)
Siunertaq	Illuaqqat, sunngiffimmi sammisassaqartitsiviit assigisaallu
Atorneqarnissaa immikkut ittumik	Illuaqqat, illut aasarsiortarfiit
Atorneqarnissaa	Nunaminertaq atorneqassaaq sunngiffimmi illuaraateqarfittut illunullu aasarsiortarfinnut, tassa ukioq kaajallallugu najugaqarfissianngitsunut. Nunaminertaq tamanna aamma annertunngikkaluamik turistit illuaraannik, piniartut illuaraannik illuaqqanillu ajornartorsiulernermi oqquiffiusinnaasunik pilersitsivigineqarsinnaavoq, sunngiffimmi illuaraateqarfittut illunillu aasarsiortarfinnik sanaartorfigineqarsinnaaneranut akorngutaanngitsumik. Atortussanik pilersitsivigineqarsinnaavoq annertunngikkaluamik inuussutissarsiornermut atorneqarsinnaasunik, soorlu ikaanik, pujoorivinnik, naatitsivinnik assigisaannillu, tassa nammineq atugassaannarnut atortussanik. Atortussiat illuaqqamut qanittumiitinneqassapput
Pissutsit atuuttut	Nunaminertaq ilaatigut sanaartorfiuvoq
Sanaartorfik	Illuaqqat illuaqqamut sanilimut qaninnerpaamut minnerpaamik 60 meterinik ungasissuseqassapput. Illuaqqat sunngiffimmi sammisassaqartitsiviit illullu aasarsiortarfiit annerpaamik ataatsimik affarmillu quleriilinngorlugit sananeqassapput, tassa qaliaasaatigut ineerartaqartinneqarsinnaallutik, illup qaavani qaliat naapiffii 7,5 meterinik portunerussanngillat. Illuaqqat annerpaamik 20 m²-inik initussuseqassapput. Illut aasarsiortarfiit annerpaamik 100 m²-inik initussuseqassapput. Turistinut illuaqqiat annerpaamik 60 m²-inik initussuseqassapput. Toqqaviit annerpaamik pukkinnerpaaffimmikkut 1 meterimik portussuseqassapput. Illuliaq asiunaveersartuarneqassaaq sumiiffimmini takussunarsaataaleqqunagu
Inissaq sinneruttoq	Nunaminertaq tamarmi 260 ha-t missattut angissuseqarpoq Sanaartukkat naammassineqarnerminni isikkuat apeqqutaalluni nunaminertap sinnerani illuaraqarpoq 50 -it missaannik. Sanaartorfissat qulaani taaneqartut atorneqareerpata tamakkiisumik sanaartorfiusimasutut sanaartorfissaaruttutullu isigineqassaaq
Angallanneq pilersuinerlu	Aqqusinniornissaq, bilerfiusinnaasunik aqqusiornissaq, aqqusineeraliornissaq, talittarfiliornissaq ataatsimoorussamilluunniit teknikkikkut pilersuiviliornissaq inerteqqutaavoq. Teknikkikkut atortugissaarusersornerit taamaallat illuaqqanut ataasiakkanut atatinneqartut pilersinneqarsinnaapput. Tassaasinnaallutik innaallagissiuutit generatorit seqerngup qinngorneri atorlugit innaallagissiuutit assigisaallu innaallagissamik pilersuutaasinnaasut.

	Innaallagissamik pilersitsissutaasinnaasut minnerit suulluunniit aatsaat pilersinneqarsinnaapput qanittumi illuaraatilinnut nipiliornermikkut, pujuliornermikkut, tipiliornermikkut sajuppilutsitsinermikkulluunniit akorngusersuutaanngippata. Eqqagassat angerlaanneqassapput ikuallanneqassallutilluunniit. Ikuallaanerup sanaartukkanut allanut pinngortitamullu navianartorsiortitsiviunnginnissaa allanullu akorngutaannginnissaa nakkutigineqassaaq. Qattat anartarfissiat anartarfittut atorneqassapput, imaannik imaanut eqqaanermi, nungujartortitsinermi allanut akorngusiinnginnissaq pinngortitamillu mingutsitsinnginnissaq sianigineqassaaq. Illuni pioreersuni kuutsittakkanik anartarfilinni kuutsitap taamatuttaaq iginneqarnissaa isumagineqassaaq
Eqqissisimatitat allanngutsaaliukkallu	Immikkut aaliangersagartaqanngilaq
Immikkut aalajangersaaffigisat	Immikkut aaliangersagartaqanngilaq
Immikkut aalajangersakkat	Immikkut aaliangersagartaqanngilaq

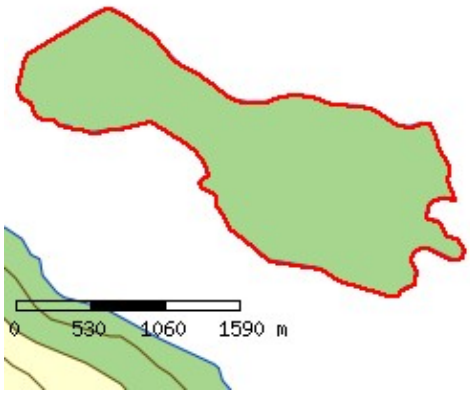

Siunnersuut

-

0003-K17

Immikkoortitap normua	K17
Sumiiffik - illoqarfik / nunaqarfik	Nunaannaq (Det aabne land)
Siunertaq	Illuaqqat, sunngiffimmi sammisassaqartitsiviit assigisaallu
Atorneqarnissaa immikkut ittumik	Illuaqqat, illut aasarsiortarfiit
Atorneqarnissaa	Nunaminertaq atorneqassaaq sunngiffimmi illuaraateqarfittut illunullu aasarsiortarfinnut, tassa ukioq kaajallallugu najugaqarfissianngitsunut. Nunaminertaq tamanna aamma annertunngikkaluamik turistit illuaraannik, piniartut illuaraannik illuaqqanillu ajornartorsiulernermi oqquiffiusinnaasunik pilersitsivigineqarsinnaavoq, sunngiffimmi illuaraateqarfittut illunillu aasarsiortarfinnik sanaartorfigineqarsinnaaneranut akorngutaanngitsumik. Atortussanik pilersitsivigineqarsinnaavoq annertunngikkaluamik inuussutissarsiornermut atorneqarsinnaasunik, soorlu ikaanik, pujoorivinnik, naatitsivinnik assigisaannillu, tassa nammineq atugassaannarnut atortussanik. Atortussiat illuaqqamut qanittumiitinneqassapput
Pissutsit atuuttut	Nunaminertaq ilaatigut sanaartorfiuvoq
Sanaartorfik	Illuaqqat illuaqqamut sanilimut qaninnerpaamut minnerpaamik 60 meterinik ungasissuseqassapput. Illuaqqat sunngiffimmi sammisassaqartitsiviit illullu aasarsiortarfiit annerpaamik ataatsimik affarmillu quleriilinngorlugit sananeqassapput, tassa qaliaasaatigut ineerartaqartinneqarsinnaallutik, illup qaavani qaliat naapiffii 7,5 meterinik portunerussanngillat. Illuaqqat annerpaamik 20 m²-inik initussuseqassapput. Illut aasarsiortarfiit annerpaamik 100 m²-inik initussuseqassapput. Turistinut illuaqqiat annerpaamik 60 m²-inik initussuseqassapput. Toqqaviit annerpaamik pukkinnerpaaffimmikkut 1 meterimik portussuseqassapput. Illuliaq asiunaveersartuarneqassaaq sumiiffimmini takussunarsaataaleqqunagu
Inissaq sinneruttoq	Nunaminertaq tamarmi 880 ha-t missattut angissuseqarpoq Sanaartukkat naammassineqarnerminni isikkuat apeqqutaalluni nunaminertap sinnerani illuaraqarpoq 125 -it missaannik. Sanaartorfissat qulaani taaneqartut atorneqareerpata tamakkiisumik sanaartorfiusimasutut sanaartorfissaaruttutullu isigineqassaaq
Angallanneq pilersuinerlu	Aqqusinniornissaq, bilerfiusinnaasunik aqqusiornissaq, aqqusineeraliornissaq, talittarfiliornissaq ataatsimoorussamilluunniit teknikkikkut pilersuiviliornissaq inerteqqutaavoq. Teknikkikkut atortugissaarusersornerit taamaallat illuaqqanut ataasiakkanut atatinneqartut pilersinneqarsinnaapput. Tassaasinnaallutik innaallagissiuutit generatorit seqerngup qinngorneri atorlugit innaallagissiuutit assigisaallu innaallagissamik pilersuutaasinnaasut.

	Innaallagissamik pilersitsissutaasinnaasut minnerit suulluunniit aatsaat pilersinneqarsinnaapput qanittumi illuaraatilinnut nipiliornermikkut, pujuliornermikkut, tipiliornermikkut sajuppilutsitsinermikkulluunniit akorngusersuutaanngippata. Eqqagassat angerlaanneqassapput ikuallanneqassallutilluunniit. Ikuallaanerup sanaartukkanut allanut pinngortitamullu navianartorsiortitsiviunnginnissaa allanullu akorngutaannginnissaa nakkutigineqassaaq. Qattat anartarfissiat anartarfittut atorneqassapput, imaannik imaanut eqqaanermi, nungujartortitsinermi allanut akorngusiinnginnissaq pinngortitamillu mingutsitsinnginnissaq sianigineqassaaq. Illuni pioreersuni kuutsittakkanik anartarfilinni kuutsitap taamatuttaaq iginneqarnissaa isumagineqassaaq
Eqqissisimatitat allanngutsaaliukkallu	Immikkut aaliangersagartaqanngilaq
Immikkut aalajangersaaffigisat	Immikkut aaliangersagartaqanngilaq
Immikkut aalajangersakkat	Immikkut aaliangersagartaqanngilaq

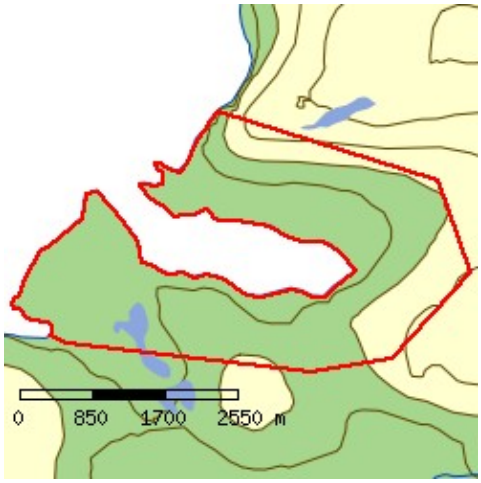

Siunnersuut

-

0003-K18 Paakitsoq

Immikkoortitap normua	K18
Sumiiffik - illoqarfik / nunaqarfik	Nunaannaq (Det aabne land)
Siunertaq	Illuaqqat, sunngiffimmi sammisassaqartitsiviit assigisaallu
Atorneqarnissaa immikkut ittumik	Illuaqqat, illut aasarsiortarfiit
Atorneqarnissaa	Nunaminertaq atorneqassaaq sunngiffimmi illuaraateqarfittut illunullu aasarsiortarfinnut, tassa ukioq kaajallallugu najugaqarfissianngitsunut. Nunaminertaq tamanna aamma annertunngikkaluamik turistit illuaraannik, piniartut illuaraannik illuaqqanillu ajornartorsiulernermi oqquiffiusinnaasunik pilersitsivigineqarsinnaavoq, sunngiffimmi illuaraateqarfittut illunillu aasarsiortarfinnik sanaartorfigineqarsinnaaneranut akorngutaanngitsumik. Atortussanik pilersitsivigineqarsinnaavoq annertunngikkaluamik inuussutissarsiornermut atorneqarsinnaasunik, soorlu ikaanik, pujoorivinnik, naatitsivinnik assigisaannillu, tassa nammineq atugassaannarnut atortussanik. Atortussiat illuaqqamut qanittumiitinneqassapput
Pissutsit atuuttut	Nunaminertaq ilaatigut sanaartorfiuvoq
Sanaartorfik	Illuaqqat illuaqqamut sanilimut qaninnerpaamut minnerpaamik 60 meterinik ungasissuseqassapput. Illuaqqat sunngiffimmi sammisassaqartitsiviit illullu aasarsiortarfiit annerpaamik ataatsimik affarmillu quleriilinngorlugit sananeqassapput, tassa qaliaasaatigut ineerartaqartinneqarsinnaallutik, illup qaavani qaliat naapiffii 7,5 meterinik portunerussanngillat. Illuaqqat annerpaamik 20 m²-inik initussuseqassapput. Illut aasarsiortarfiit annerpaamik 100 m²-inik initussuseqassapput. Turistinut illuaqqiat annerpaamik 60 m²-inik initussuseqassapput. Toqqaviit annerpaamik pukkinnerpaaffimmikkut 1 meterimik portussuseqassapput. Illuliaq asiunaveersartuarneqassaaq sumiiffimmini takussunarsaataaleqqunagu
Inissaq sinneruttoq	Nunaminertaq tamarmi 1.000 ha-t missattut angissuseqarpoq Sanaartukkat naammassineqarnerminni isikkuat apeqqutaalluni nunaminertap sinnerani illuaraqarpoq 125 -it missaannik. Sanaartorfissat qulaani taaneqartut atorneqareerpata tamakkiisumik sanaartorfiusimasutut sanaartorfissaaruttutullu isigineqassaaq
Angallanneq pilersuinerlu	Aqqusinniornissaq, bilerfiusinnaasunik aqqusiornissaq, aqqusineeraliornissaq, talittarfiliornissaq ataatsimoorussamilluunniit teknikkikkut pilersuiviliornissaq inerteqqutaavoq. Teknikkikkut atortugissaarusersornerit taamaallat illuaqqanut ataasiakkanut atatinneqartut pilersinneqarsinnaapput. Tassaasinnaallutik innaallagissiuutit generatorit seqerngup qinngorneri atorlugit innaallagissiuutit assigisaallu innaallagissamik pilersuutaasinnaasut.

Innaallagissamik pilersitsissutaasinnaasut minnerit suulluunniit aatsaat pilersinneqarsinnaapput qanittumi illuaraatilinnut nipiliornermikkut, pujuliornermikkut, tipiliornermikkut sajuppilutsitsinermikkulluunniit akorngusersuutaanngippata.
Eqqagassat angerlaanneqassapput ikuallanneqassallutilluunniit. Ikuallaanerup sanaartukkanut allanut pinngortitamullu navianartorsiortitsiviunnginnissaa allanullu akorngutaannginnissaa nakkutigineqassaaq.
Qattat anartarfissiat anartarfittut atorneqassapput, imaannik imaanut eqqaanermi, nungujartortitsinermi allanut akorngusiinnginnissaq pinngortitamillu mingutsitsinnginnissaq sianigineqassaaq. Illuni pioreersuni kuutsittakkanik anartarfilinni kuutsitap taamatuttaaq iginneqarnissaa isumagineqassaaq

Eqqissisimatitat allanngutsaaliukkallu	Immikkut aaliangersagartaqanngilaq
Immikkut aalajangersaaffigisat	Immikkut aaliangersagartaqanngilaq
Immikkut aalajangersakkat	Immikkut aaliangersagartaqanngilaq

Siunnersuut

-

0003-K19 Qeqertasussuk

Immikkoortitap normua	K19
Sumiiffik - illoqarfik / nunaqarfik	Nunaannaq (Det aabne land)
Siunertaq	Illuaqqat, sunngiffimmi sammisassaqartitsiviit assigisaallu
Atorneqarnissaa immikkut ittumik	Illuaqqat, illut aasarsiortarfiit
Atorneqarnissaa	Nunaminertaq atorneqassaaq sunngiffimmi illuaraateqarfittut illunullu aasarsiortarfinnut, tassa ukioq kaajallallugu najugaqarfissianngitsunut. Nunaminertaq tamanna aamma annertunngikkaluamik turistit illuaraannik, piniartut illuaraannik illuaqqanillu ajornartorsiulernermi oqquiffiusinnaasunik pilersitsivigineqarsinnaavoq, sunngiffimmi illuaraateqarfittut illunillu aasarsiortarfinnik sanaartorfigineqarsinnaaneranut akorngutaanngitsumik. Atortussanik pilersitsivigineqarsinnaavoq annertunngikkaluamik inuussutissarsiornermut atorneqarsinnaasunik, soorlu ikaanik, pujoorivinnik, naatitsivinnik assigisaannillu, tassa nammineq atugassaannarnut atortussanik. Atortussiat illuaqqamut qanittumiitinneqassapput
Pissutsit atuuttut	Nunaminertaq ilaatigut sanaartorfiuvoq
Sanaartorfik	Illuaqqat illuaqqamut sanilimut qaninnerpaamut minnerpaamik 60 meterinik ungasissuseqassapput. Illuaqqat sunngiffimmi sammisassaqartitsiviit illullu aasarsiortarfiit annerpaamik ataatsimik affarmillu quleriilinngorlugit sananeqassapput, tassa qaliaasaatigut ineerartaqartinneqarsinnaallutik, illup qaavani qaliat naapiffii 7,5 meterinik portunerussanngillat. Illuaqqat annerpaamik 20 m²-inik initussuseqassapput. Illut aasarsiortarfiit annerpaamik 100 m²-inik initussuseqassapput. Turistinut illuaqqiat annerpaamik 60 m²-inik initussuseqassapput. Toqqaviit annerpaamik pukkinnerpaaffimmikkut 1 meterimik portussuseqassapput. Illuliaq asiunaveersartuarneqassaaq sumiiffimmini takussunarsaataaleqqunagu
Inissaq sinneruttoq	Nunaminertaq tamarmi 1.900 ha-t missattut angissuseqarpoq Sanaartukkat naammassineqarnerminni isikkuat apeqqutaalluni nunaminertap sinnerani illuaraqarpoq 200 -it missaannik. Sanaartorfissat qulaani taaneqartut atorneqareerpata tamakkiisumik sanaartorfiusimasutut sanaartorfissaaruttutullu isigineqassaaq
Angallanneq pilersuinerlu	Aqqusinniornissaq, bilerfiusinnaasunik aqqusiornissaq, aqqusineeraliornissaq, talittarfiliornissaq ataatsimoorussamilluunniit teknikkikkut pilersuiviliornissaq inerteqqutaavoq. Teknikkikkut atortugissaarusersornerit taamaallat illuaqqanut ataasiakkanut atatinneqartut pilersinneqarsinnaapput. Tassaasinnaallutik innaallagissiuutit generatorit seqerngup qinngorneri atorlugit innaallagissiuutit assigisaallu innaallagissamik pilersuutaasinnaasut.

	Innaallagissamik pilersitsissutaasinnaasut minnerit suulluunniit aatsaat pilersinneqarsinnaapput qanittumi illuaraatilinnut nipiliornermikkut, pujuliornermikkut, tipiliornermikkut sajuppilutsitsinermikkulluunniit akorngusersuutaanngippata. Eqqagassat angerlaanneqassapput ikuallanneqassallutilluunniit. Ikuallaanerup sanaartukkanut allanut pinngortitamullu navianartorsiortitsiviunnginnissaa allanullu akorngutaannginnissaa nakkutigineqassaaq. Qattat anartarfissiat anartarfittut atorneqassapput, imaannik imaanut eqqaanermi, nungujartortitsinermi allanut akorngusiinnginnissaq pinngortitamillu mingutsitsinnginnissaq sianigineqassaaq. Illuni pioreersuni kuutsittakkanik anartarfilinni kuutsitap taamatuttaaq iginneqarnissaa isumagineqassaaq
Eqqissisimatitat allanngutsaaliukkallu	Immikkut aaliangersagartaqanngilaq
Immikkut aalajangersaaffigisat	Immikkut aaliangersagartaqanngilaq
Immikkut aalajangersakkat	Immikkut aaliangersagartaqanngilaq

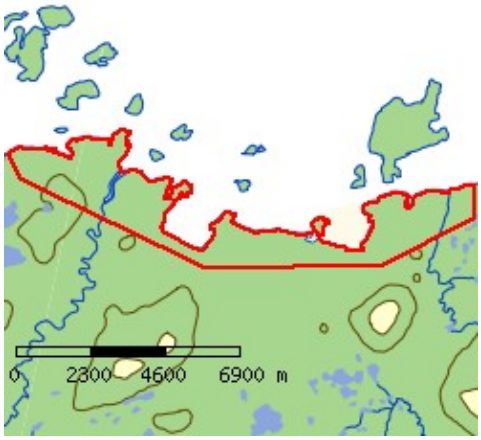

Siunnersuut

-

0003-K20 Kiataasaq

Immikkoortitap normua	K20
Sumiiffik - illoqarfik / nunaqarfik	Nunaannaq (Det aabne land)
Siunertaq	Illuaqqat, sunngiffimmi sammisassaqartitsiviit assigisaallu
Atorneqarnissaa immikkut ittumik	Illuaqqat, illut aasarsiortarfiit
Atorneqarnissaa	Nunaminertaq atorneqassaaq sunngiffimmi illuaraateqarfittut illunullu aasarsiortarfinnut, tassa ukioq kaajallallugu najugaqarfissianngitsunut. Nunaminertaq tamanna aamma annertunngikkaluamik turistit illuaraannik, piniartut illuaraannik illuaqqanillu ajornartorsiulernermi oqquiffiusinnaasunik pilersitsivigineqarsinnaavoq, sunngiffimmi illuaraateqarfittut illunillu aasarsiortarfinnik sanaartorfigineqarsinnaaneranut akorngutaanngitsumik. Atortussanik pilersitsivigineqarsinnaavoq annertunngikkaluamik inuussutissarsiornermut atorneqarsinnaasunik, soorlu ikaanik, pujoorivinnik, naatitsivinnik assigisaannillu, tassa nammineq atugassaannarnut atortussanik. Atortussiat illuaqqamut qanittumiitinneqassapput
Pissutsit atuuttut	Nunaminertaq ilaatigut sanaartorfiuvoq
Sanaartorfik	Illuaqqat illuaqqamut sanilimut qaninnerpaamut minnerpaamik 60 meterinik ungasissuseqassapput. Illuaqqat sunngiffimmi sammisassaqartitsiviit illullu aasarsiortarfiit annerpaamik ataatsimik affarmillu quleriilinngorlugit sananeqassapput, tassa qaliaasaatigut ineerartaqartinneqarsinnaallutik, illup qaavani qaliat naapiffii 7,5 meterinik portunerussanngillat. Illuaqqat annerpaamik 20 m²-inik initussuseqassapput. Illut aasarsiortarfiit annerpaamik 100 m²-inik initussuseqassapput. Turistinut illuaqqiat annerpaamik 60 m²-inik initussuseqassapput. Toqqaviit annerpaamik pukkinnerpaaffimmikkut 1 meterimik portussuseqassapput. Illuliaq asiunaveersartuarneqassaaq sumiiffimmini takussunarsaataaleqqunagu
Inissaq sinneruttoq	Nunaminertaq tamarmi 100 ha-t missattut angissuseqarpoq Sanaartukkat naammassineqarnerminni isikkuat apeqqutaalluni nunaminertap sinnerani illuaraqarpoq 50 -it missaannik. Sanaartorfissat qulaani taaneqartut atorneqareerpata tamakkiisumik sanaartorfiusimasutut sanaartorfissaaruttutullu isigineqassaaq
Angallanneq pilersuinerlu	Aqqusinniornissaq, bilerfiusinnaasunik aqqusiornissaq, aqqusineeraliornissaq, talittarfiliornissaq ataatsimoorussamilluunniit teknikkikkut pilersuiviliornissaq inerteqqutaavoq. Teknikkikkut atortugissaarusersornerit taamaallat illuaqqanut ataasiakkanut atatinneqartut pilersinneqarsinnaapput. Tassaasinnaallutik innaallagissiuutit generatorit seqerngup qinngorneri atorlugit innaallagissiuutit assigisaallu innaallagissamik pilersuutaasinnaasut.

	Innaallagissamik pilersitsissutaasinnaasut minnerit suulluunniit aatsaat pilersinneqarsinnaapput qanittumi illuaraatilinnut nipiliornermikkut, pujuliornermikkut, tipiliornermikkut sajuppilutsitsinermikkulluunniit akorngusersuutaanngippata. Eqqagassat angerlaanneqassapput ikuallanneqassallutilluunniit. Ikuallaanerup sanaartukkanut allanut pinngortitamullu navianartorsiortitsiviunnginnissaa allanullu akorngutaannginnissaa nakkutigineqassaaq. Qattat anartarfissiat anartarfittut atorneqassapput, imaannik imaanut eqqaanermi, nungujartortitsinermi allanut akorngusiinnginnissaq pinngortitamillu mingutsitsinnginnissaq sianigineqassaaq. Illuni pioreersuni kuutsittakkanik anartarfilinni kuutsitap taamatuttaaq iginneqarnissaa isumagineqassaaq
Eqqissisimatitat allanngutsaaliukkallu	Immikkut aaliangersagartaqanngilaq
Immikkut aalajangersaaffigisat	Immikkut aaliangersagartaqanngilaq
Immikkut aalajangersakkat	Immikkut aaliangersagartaqanngilaq

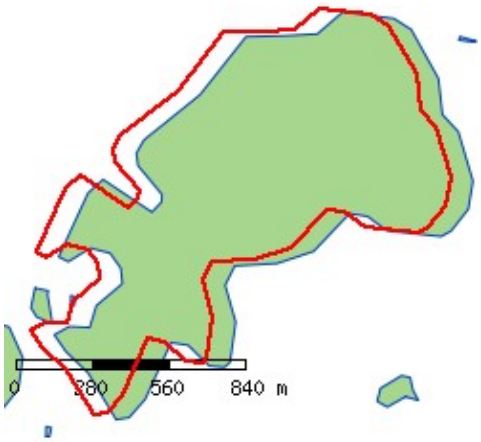

Siunnersuut

-

0003-K21 Moriusaq

Immikkoortitap normua	K21
Sumiiffik - illoqarfik / nunaqarfik	Nunaannaq (Det aabne land)
Siunertaq	Illuaqqat, sunngiffimmi sammisassaqartitsiviit assigisaallu
Atorneqarnissaa immikkut ittumik	Nunaqarfiit inuerussimasut
Atorneqarnissaa	Nunaminertaq atorneqassaaq sunngiffimmi illuaraateqarfittut illunullu aasarsiortarfinnut, tassa ukioq kaajallallugu najugaqarfissianngitsunut. Nunaminertaq tamanna aamma annertunngikkaIuamik turistit illuaraannik, piniartut illuaraannik illuaqqanillu ajornartorsiulernermi oqquiffiusinnaasunik pilersitsivigineqarsinnaavoq, sunngiffimmi illuaraateqarfittut illunillu aasarsiortarfinnik sanaartorfigineqarsinnaaneranut akorngutaanngitsumik. Atortussanik pilersitsivigineqarsinnaavoq annertunngikkaluamik inuussutissarsiornermut atorneqarsinnaasunik, soorlu ikaanik, pujoorivinnik, naatitsivinnik assigisaannillu, tassa nammineq atugassaannarnut atortussanik. Atortussiat illuaqqamut qanittumiitinneqassapput
Pissutsit atuuttut	Nunaminertaq nunaqarfiuvoq inuerunneq illoqarfimmitut illulik. Biilerfiusinnaasunik aqqusiorfiusimavoq teknikkimullu atortunik pilersugaalluni
Sanaartorfik	Illuaqqat illuaqqamut sanilimut qaninnerpaamut minnerpaamik 30 meterinik ungasissuseqassapput. Illuaqqat sunngiffimmi sammisassaqartitsiviit illullu aasarsiortarfiit annerpaamik ataatsimik affarmillu quleriilinngorlugit sananeqassapput, tassa qaliaasaatigut ineerartaqartinneqarsinnaallutik, , illup qaavani qaliat naapiffii 7,5 meterinik portunerussanngillat. Lejrskolet annerpaamik marlunnik affarmillu quleriilinngorlugit sananeqarsinnaapput, , illup qaavani qaliat naapiffii 8,5 meterinik portunerussanngillat. Illuaqqat sunngiffimmi sammisassaqartitsiviit annerpaamik 20 m²-inik initussuseqassapput. Illut aasarsiortarfiit annerpaamik 100 m²-inik initussuseqassapput. Turistinut illuaqqiat annerpaamik 60 m²-inik initussuseqassapput. Toqqaviit annerpaamik pukkinnerpaaffimmikkut 1 meterimik portussuseqassapput. Illuliaq asiunaveersartuarneqassaaq sumiiffimmini takussunarsaataaleqqunagu
Inissaq sinneruttoq	Nunaminertaq tamarmi 55 ha-t missattut angissuseqarpoq Sanaartukkat naammassineqarnerminni isikkuat apeqqutaalluni nunaminertap sinnerani illuaraqarpoq 10 -it missaannik. Sanaartorfissat qulaani taaneqartut atorneqareerpata tamakkiisumik sanaartorfiusimasutut sanaartorfissaaruttutullu isigineqassaaq

Angallanneq pilersuinerlu	Aqquserngit, bilinut aqqusiat, aqqusineeqqat talittarfiillu aserfalllatsaaliorneqarsinnaapput ilaneqarsinnaallutillu. Teknikkikkut atortorissaarusersornerit taamaallat illuaqqanut ataasiakkanut atatinneqartut pilersinneqarsinnaapput. Tassaasinnaallutik innaallagissiuutit generatorit seqerngup qinngorneri atorlugit innaallagissiuutit assigisaallu innaallagissamik pilersuutaasinnaasut. Innaallagissamik pilersitsissutaasinnaasut minnerit suulluunniit aatsat pilersinneqarsinnaapput qanittumi illuaraatilinnut nipiliornermikkut, pujuliornermikkut, tipiliornermikkut sajuppilutsitsinermikkulluunniit akorngusersuutaanngippata. Eqqagassat angerlaanneqassapput ikuallanneqassallutilluunniit. Ikuallaanerup sanaartukkanut allanut pinngortitamullu navianartorsiortitsiviunnginnissaa allanullu akorngutaannginnissaa nakkutigineqassaaq. Qattat anartarfissiat anartarfittut atorneqassapput, imaannik imaanut eqqaanermi, nungujartortitsinermi allanut akorngusiinnginnissaq pinngortitamillu mingutsitsinnginnissaq sianigineqassaaq. Illuni pioreersuni kuutsittakkanik anartarfilinni kuutsitap taamatuttaaq iginneqarnissaa isumagineqassaaq
Eqqissisimatitat allanngutsaaliukkallu	Immikkut aaliangersagartaqanngilaq
Immikkut aalajangersaaffigisat	Immikkut aaliangersagartaqanngilaq
Immikkut aalajangersakkat	Immikkut aaliangersagartaqanngilaq

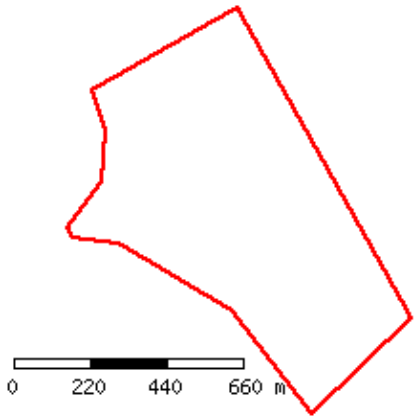

Siunnersuut

-

0003-K22 Tussaaq

Immikkoortitap normua	K22
Sumiiffik - illoqarfik / nunaqarfik	Nunaannaq (Det aabne land)
Siunertaq	Illuaqqat, sunngiffimmi sammisassaqartitsiviit assigisaallu
Atorneqarnissaa immikkut ittumik	Nunaqarfiit inuerussimasut
Atorneqarnissaa	Nunaminertaq atorneqassaaq sunngiffimmi illuaraateqarfittut illunullu aasarsiortarfinnut, tassa ukioq kaajallallugu najugaqarfissianngitsunut. Nunaminertaq tamanna aamma annertunngikkaIuamik turistit illuaraannik, piniartut illuaraannik illuaqqanillu ajornartorsiulernermi oqquiffiusinnaasunik pilersitsivigineqarsinnaavoq, sunngiffimmi illuaraateqarfittut illunillu aasarsiortarfinnik sanaartorfigineqarsinnaaneranut akorngutaanngitsumik. Atortussanik pilersitsivigineqarsinnaavoq annertunngikkaluamik inuussutissarsiornermut atorneqarsinnaasunik, soorlu ikaanik, pujoorivinnik, naatitsivinnik assigisaannillu, tassa nammineq atugassaannarnut atortussanik. Atortussiat illuaqqamut qanittumiitinneqassapput
Pissutsit atuuttut	Nunaminertaq nunaqarfiuvoq inuerunneq illoqarfimmitut illulik. Biilerfiusinnaasunik aqqusiorfiusimavoq teknikkimullu atortunik pilersugaalluni
Sanaartorfik	Illuaqqat illuaqqamut sanilimut qaninnerpaamut minnerpaamik 30 meterinik ungasissuseqassapput. Illuaqqat sunngiffimmi sammisassaqartitsiviit illullu aasarsiortarfiit annerpaamik ataatsimik affarmillu quleriilinngorlugit sananeqassapput, tassa qaliaasaatigut ineerartaqartinneqarsinnaallutik, , illup qaavani qaliat naapiffii 7,5 meterinik portunerussanngillat. Lejrskolet annerpaamik marlunnik affarmillu quleriilinngorlugit sananeqarsinnaapput, , illup qaavani qaliat naapiffii 8,5 meterinik portunerussanngillat. Illuaqqat sunngiffimmi sammisassaqartitsiviit annerpaamik 20 m²-inik initussuseqassapput. Illut aasarsiortarfiit annerpaamik 100 m²-inik initussuseqassapput. Turistinut illuaqqiat annerpaamik 60 m²-inik initussuseqassapput. Toqqaviit annerpaamik pukkinnerpaaffimmikkut 1 meterimik portussuseqassapput. Illuliaq asiunaveersartuarneqassaaq sumiiffimmini takussunarsaataaleqqunagu
Inissaq sinneruttoq	Nunaminertaq tamarmi 10 ha-t missattut angissuseqarpoq Sanaartukkat naammassineqarnerminni isikkuat apeqqutaalluni nunaminertap sinnerani illuaraqarpoq 10 -it missaannik. Sanaartorfissat qulaani taaneqartut atorneqareerpata tamakkiisumik sanaartorfiusimasutut sanaartorfissaaruttutullu isigineqassaaq

Angallanneq pilersuinerlu	Aqquserngit, bilinut aqqusiat, aqqusineeqqat talittarfiillu aserfalllatsaaliorneqarsinnaapput ilaneqarsinnaallutillu. Teknikkikkut atortorissaarusersornerit taamaallat illuaqqanut ataasiakkanut atatinneqartut pilersinneqarsinnaapput. Tassaasinnaallutik innaallagissiuutit generatorit seqerngup qinngorneri atorlugit innaallagissiuutit assigisaallu innaallagissamik pilersuutaasinnaasut. Innaallagissamik pilersitsissutaasinnaasut minnerit suulluunniit aatsat pilersinneqarsinnaapput qanittumi illuaraatilinnut nipiliornermikkut, pujuliornermikkut, tipiliornermikkut sajuppilutsitsinermikkulluunniit akorngusersuutaanngippata. Eqqagassat angerlaanneqassapput ikuallanneqassallutilluunniit. Ikuallaanerup sanaartukkanut allanut pinngortitamullu navianartorsiortitsiviunnginnissaa allanullu akorngutaannginnissaa nakkutigineqassaaq. Qattat anartarfissiat anartarfittut atorneqassapput, imaannik imaanut eqqaanermi, nungujartortitsinermi allanut akorngusiinnginnissaq pinngortitamillu mingutsitsinnginnissaq sianigineqassaaq. Illuni pioreersuni kuutsittakkanik anartarfilinni kuutsitap taamatuttaaq iginneqarnissaa isumagineqassaaq
Eqqissisimatitat allanngutsaaliukkallu	Immikkut aaliangersagartaqanngilaq
Immikkut aalajangersaaffigisat	Immikkut aaliangersagartaqanngilaq
Immikkut aalajangersakkat	Immikkut aaliangersagartaqanngilaq

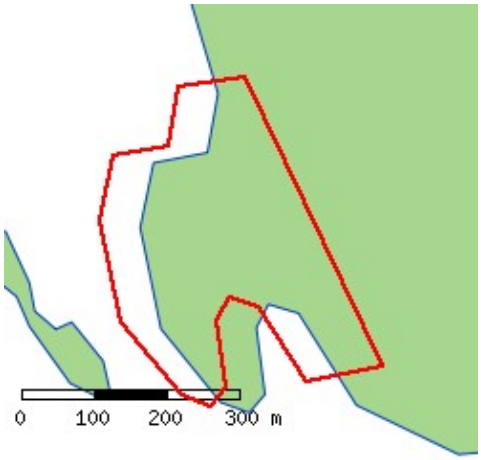

Siunnersuut

-

0003-K23 Dundas

Immikkoortitap normua	K23
Sumiiffik - illoqarfik / nunaqarfik	Nunaannaq (Det aabne land)
Siunertaq	Illuaqqat, sunngiffimmi sammisassaqartitsiviit assigisaallu
Atorneqarnissaa immikkut ittumik	Nunaqarfiit inuerussimasut
Atorneqarnissaa	Nunaminertaq atorneqassaaq sunngiffimmi illuaraateqarfittut illunullu aasarsiortarfinnut, tassa ukioq kaajallallugu najugaqarfissianngitsunut. Nunaminertaq tamanna aamma annertunngikkaIuamik turistit illuaraannik, piniartut illuaraannik illuaqqanillu ajornartorsiulernermi oqquiffiusinnaasunik pilersitsivigineqarsinnaavoq, sunngiffimmi illuaraateqarfittut illunillu aasarsiortarfinnik sanaartorfigineqarsinnaaneranut akorngutaanngitsumik. Atortussanik pilersitsivigineqarsinnaavoq annertunngikkaluamik inuussutissarsiornermut atorneqarsinnaasunik, soorlu ikaanik, pujoorivinnik, naatitsivinnik assigisaannillu, tassa nammineq atugassaannarnut atortussanik. Atortussiat illuaqqamut qanittumiitinneqassapput
Pissutsit atuuttut	Nunaminertaq nunaqarfiuvoq inuerunneq illoqarfimmitut illulik. Biilerfiusinnaasunik aqqusiorfiusimavoq teknikkimullu atortunik pilersugaalluni
Sanaartorfik	Illuaqqat illuaqqamut sanilimut qaninnerpaamut minnerpaamik 30 meterinik ungasissuseqassapput. Illuaqqat sunngiffimmi sammisassaqartitsiviit illullu aasarsiortarfiit annerpaamik ataatsimik affarmillu quleriilinngorlugit sananeqassapput, tassa qaliaasaatigut ineerartaqartinneqarsinnaallutik, , illup qaavani qaliat naapiffii 7,5 meterinik portunerussanngillat. Lejrskolet annerpaamik marlunnik affarmillu quleriilinngorlugit sananeqarsinnaapput, , illup qaavani qaliat naapiffii 8,5 meterinik portunerussanngillat. Illuaqqat sunngiffimmi sammisassaqartitsiviit annerpaamik 20 m²-inik initussuseqassapput. Illut aasarsiortarfiit annerpaamik 100 m²-inik initussuseqassapput. Turistinut illuaqqiat annerpaamik 60 m²-inik initussuseqassapput. Toqqaviit annerpaamik pukkinnerpaaffimmikkut 1 meterimik portussuseqassapput. Illuliaq asiunaveersartuarneqassaaq sumiiffimmini takussunarsaataaleqqunagu
Inissaq sinneruttoq	Nunaminertaq tamarmi 48 ha-t missattut angissuseqarpoq Området har en restrummelighed på op til 20 hytter afhængigt af bebyggelsens endelige udformning. Ny bebyggelse skal placeres ved den nordlige kyst, nord for kolonibebyggelsen. Sanaartorfissat qulaani taaneqartut atorneqareerpata tamakkiisumik sanaartorfiusimasutut sanaartorfissaaruttutullu isigineqassaaq

Angallanneq pilersuinerlu	Aqquserngit, bilinut aqqusiat, aqqusineeqqat talittarfiillu aserfalllatsaaliorneqarsinnaapput ilaneqarsinnaallutillu. Teknikkikkut atortorissaarusersornerit taamaallat illuaqqanut ataasiakkanut atatinneqartut pilersinneqarsinnaapput. Tassaasinnaallutik innaallagissiuutit generatorit seqerngup qinngorneri atorlugit innaallagissiuutit assigisaallu innaallagissamik pilersuutaasinnaasut. Innaallagissamik pilersitsissutaasinnaasut minnerit suulluunniit aatsat pilersinneqarsinnaapput qanittumi illuaraatilinnut nipiliornermikkut, pujuliornermikkut, tipiliornermikkut sajuppilutsitsinermikkulluunniit akorngusersuutaanngippata. Eqqagassat angerlaanneqassapput ikuallanneqassallutilluunniit. Ikuallaanerup sanaartukkanut allanut pinngortitamullu navianartorsiortitsiviunnginnissaa allanullu akorngutaannginnissaa nakkutigineqassaaq. Qattat anartarfissiat anartarfittut atorneqassapput, imaannik imaanut eqqaanermi, nungujartortitsinermi allanut akorngusiinnginnissaq pinngortitamillu mingutsitsinnginnissaq sianigineqassaaq. Illuni pioreersuni kuutsittakkanik anartarfilinni kuutsitap taamatuttaaq iginneqarnissaa isumagineqassaaq
Eqqissisimatitat allanngutsaaliukkallu	Nunaminertaq niuertoqarfiusimasut eqqaaniittoq nunaminertatut eriagisarialittut toqqarneqarnikuuvoq (§3-nunaminertaq)
Immikkut aalajangersaaffigisat	Immikkut aaliangersagartaqanngilaq
Immikkut aalajangersakkat	Immikkut aaliangersagartaqanngilaq

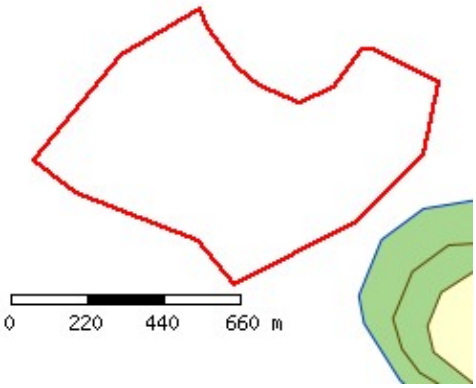

Siunnersuut

-

0003-K24 Qeqertat

Immikkoortitap normua	K24
Sumiiffik - illoqarfik / nunaqarfik	Nunaannaq (Det aabne land)
Siunertaq	Illuaqqat, sunngiffimmi sammisassaqartitsiviit assigisaallu
Atorneqarnissaa immikkut ittumik	Illuaqqat, illut aasarsiortarfiit
Atorneqarnissaa	Nunaminertaq atorneqassaaq sunngiffimmi illuaraateqarfittut illunullu aasarsiortarfinnut, tassa ukioq kaajallallugu najugaqarfissianngitsunut. Nunaminertaq tamanna aamma annertunngikkaluamik turistit illuaraannik, piniartut illuaraannik illuaqqanillu ajornartorsiulernermi oqquiffiusinnaasunik pilersitsivigineqarsinnaavoq, sunngiffimmi illuaraateqarfittut illunillu aasarsiortarfinnik sanaartorfigineqarsinnaaneranut akorngutaanngitsumik. Atortussanik pilersitsivigineqarsinnaavoq annertunngikkaluamik inuussutissarsiornermut atorneqarsinnaasunik, soorlu ikaanik, pujoorivinnik, naatitsivinnik assigisaannillu, tassa nammineq atugassaannarnut atortussanik. Atortussiat illuaqqamut qanittumiitinneqassapput
Pissutsit atuuttut	Nunaminertaq ilaatigut sanaartorfiuvoq
Sanaartorfik	Illuaqqat illuaqqamut sanilimut qaninnerpaamut minnerpaamik 60 meterinik ungasissuseqassapput. Illuaqqat sunngiffimmi sammisassaqartitsiviit illullu aasarsiortarfiit annerpaamik ataatsimik affarmillu quleriilinngorlugit sananeqassapput, tassa qaliaasaatigut ineerartaqartinneqarsinnaallutik, illup qaavani qaliat naapiffii 7,5 meterinik portunerussanngillat. Illuaqqat annerpaamik 20 m²-inik initussuseqassapput. Illut aasarsiortarfiit annerpaamik 100 m²-inik initussuseqassapput. Turistinut illuaqqiat annerpaamik 60 m²-inik initussuseqassapput. Toqqaviit annerpaamik pukkinnerpaaffimmikkut 1 meterimik portussuseqassapput. Illuliaq asiunaveersartuarneqassaaq sumiiffimmini takussunarsaataaleqqunagu
Inissaq sinneruttoq	Nunaminertaq tamarmi 340 ha-t missattut angissuseqarpoq Sanaartukkat naammassineqarnerminni isikkuat apeqqutaalluni nunaminertap sinnerani illuaraqarpoq 100 -it missaannik. Sanaartorfissat qulaani taaneqartut atorneqareerpata tamakkiisumik sanaartorfiusimasutut sanaartorfissaaruttutullu isigineqassaaq
Angallanneq pilersuinerlu	Aqqusinniornissaq, bilerfiusinnaasunik aqqusiornissaq, aqqusineeraliornissaq, talittarfiliornissaq ataatsimoorussamilluunniit teknikkikkut pilersuiviliornissaq inerteqqutaavoq. Teknikkikkut atortugissaarusersornerit taamaallat illuaqqanut ataasiakkanut atatinneqartut pilersinneqarsinnaapput. Tassaasinnaallutik innaallagissiuutit generatorit seqerngup qinngorneri atorlugit innaallagissiuutit assigisaallu innaallagissamik pilersuutaasinnaasut.

	Innaallagissamik pilersitsissutaasinnaasut minnerit suulluunniit aatsaat pilersinneqarsinnaapput qanittumi illuaraatilinnut nipiliornermikkut, pujuliornermikkut, tipiliornermikkut sajuppilutsitsinermikkulluunniit akorngusersuutaanngippata. Eqqagassat angerlaanneqassapput ikuallanneqassallutilluunniit. Ikuallaanerup sanaartukkanut allanut pinngortitamullu navianartorsiortitsiviunnginnissaa allanullu akorngutaannginnissaa nakkutigineqassaaq. Qattat anartarfissiat anartarfittut atorneqassapput, imaannik imaanut eqqaanermi, nungujartortitsinermi allanut akorngusiinnginnissaq pinngortitamillu mingutsitsinnginnissaq sianigineqassaaq. Illuni pioreersuni kuutsittakkanik anartarfilinni kuutsitap taamatuttaaq iginneqarnissaa isumagineqassaaq
Eqqissisimatitat allanngutsaaliukkallu	Immikkut aaliangersagartaqanngilaq
Immikkut aalajangersaaffigisat	Immikkut aaliangersagartaqanngilaq
Immikkut aalajangersakkat	Immikkut aaliangersagartaqanngilaq

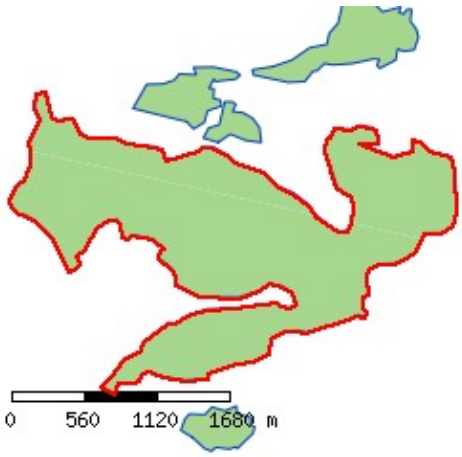

Siunnersuut

-

0003-K25 Svartenhuk Halvø

Immikkoortitap normua	K25
Sumiiffik - illoqarfik / nunaqarfik	Nunaannaq (Det aabne land)
Siunertaq	Illuaqqat, sunngiffimmi sammisassaqartitsiviit assigisaallu
Atorneqarnissaa immikkut ittumik	Illuaqqat, illut aasarsiortarfiit
Atorneqarnissaa	Nunaminertaq atorneqassaaq sunngiffimmi illuaraateqarfittut illunullu aasarsiortarfinnut, tassa ukioq kaajallallugu najugaqarfissianngitsunut. Nunaminertaq tamanna aamma annertunngikkaluamik turistit illuaraannik, piniartut illuaraannik illuaqqanillu ajornartorsiulernermi oqquiffiusinnaasunik pilersitsivigineqarsinnaavoq, sunngiffimmi illuaraateqarfittut illunillu aasarsiortarfinnik sanaartorfigineqarsinnaaneranut akorngutaanngitsumik. Atortussanik pilersitsivigineqarsinnaavoq annertunngikkaluamik inuussutissarsiornermut atorneqarsinnaasunik, soorlu ikaanik, pujoorivinnik, naatitsivinnik assigisaannillu, tassa nammineq atugassaannarnut atortussanik. Atortussiat illuaqqamut qanittumiitinneqassapput
Pissutsit atuuttut	Nunaminertaq ilaatigut sanaartorfiuvoq
Sanaartorfik	Illuaqqat illuaqqamut sanilimut qaninnerpaamut minnerpaamik 60 meterinik ungasissuseqassapput. Illuaqqat sunngiffimmi sammisassaqartitsiviit illullu aasarsiortarfiit annerpaamik ataatsimik affarmillu quleriilinngorlugit sananeqassapput, tassa qaliaasaatigut ineerartaqartinneqarsinnaallutik, illup qaavani qaliat naapiffii 7,5 meterinik portunerussanngillat. Illuaqqat annerpaamik 20 m²-inik initussuseqassapput. Illut aasarsiortarfiit annerpaamik 100 m²-inik initussuseqassapput. Turistinut illuaqqiat annerpaamik 60 m²-inik initussuseqassapput. Toqqaviit annerpaamik pukkinnerpaaffimmikkut 1 meterimik portussuseqassapput. Illuliaq asiunaveersartuarneqassaaq sumiiffimmini takussunarsaataaleqqunagu
Inissaq sinneruttoq	Nunaminertaq tamarmi 2.900 ha-t missattut angissuseqarpoq Sanaartukkat naammassineqarnerminni isikkuat apeqqutaalluni nunaminertap sinnerani illuaraqarpoq 200 -it missaannik. Sanaartorfissat qulaani taaneqartut atorneqareerpata tamakkiisumik sanaartorfiusimasutut sanaartorfissaaruttutullu isigineqassaaq
Angallanneq pilersuinerlu	Aqqusinniornissaq, bilerfiusinnaasunik aqqusiornissaq, aqqusineeraliornissaq, talittarfiliornissaq ataatsimoorussamilluunniit teknikkikkut pilersuiviliornissaq inerteqqutaavoq. Teknikkikkut atortugissaarusersornerit taamaallat illuaqqanut ataasiakkanut atatinneqartut pilersinneqarsinnaapput. Tassaasinnaallutik innaallagissiuutit generatorit seqerngup qinngorneri atorlugit innaallagissiuutit assigisaallu innaallagissamik pilersuutaasinnaasut.

Innaallagissamik pilersitsissutaasinnaasut minnerit suulluunniit aatsaat pilersinneqarsinnaapput qanittumi illuaraatilinnut nipiliornermikkut, pujuliornermikkut, tipiliornermikkut sajuppilutsitsinermikkulluunniit akorngusersuutaanngippata.
Eqqagassat angerlaanneqassapput ikuallanneqassallutilluunniit. Ikuallaanerup sanaartukkanut allanut pinngortitamullu navianartorsiortitsiviunnginnissaa allanullu akorngutaannginnissaa nakkutigineqassaaq.
Qattat anartarfissiat anartarfittut atorneqassapput, imaannik imaanut eqqaanermi, nungujartortitsinermi allanut akorngusiinnginnissaq pinngortitamillu mingutsitsinnginnissaq sianigineqassaaq. Illuni pioreersuni kuutsittakkanik anartarfilinni kuutsitap taamatuttaaq iginneqarnissaa isumagineqassaaq

Eqqissisimatitat allanngutsaaliukkallu	Immikkut aaliangersagartaqanngilaq
Immikkut aalajangersaaffigisat	Immikkut aaliangersagartaqanngilaq
Immikkut aalajangersakkat	Immikkut aaliangersagartaqanngilaq

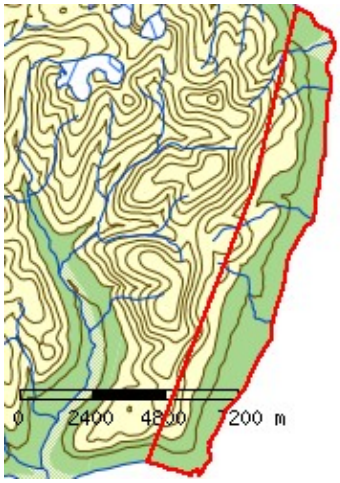

Siunnersuut

-

0003-K26 Skansen

Immikkoortitap normua	K26
Sumiiffik - illoqarfik / nunaqarfik	Nunaannaq (Det aabne land)
Siunertaq	Illuaqqat, sunngiffimmi sammisassaqartitsiviit assigisaallu
Atorneqarnissaa immikkut ittumik	Nunaqarfiit inuerussimasut
Atorneqarnissaa	Nunaminertaq atorneqassaaq sunngiffimmi illuaraateqarfittut illunullu aasarsiortarfinnut, tassa ukioq kaajallallugu najugaqarfissianngitsunut. Nunaminertaq tamanna aamma annertunngikkaIuamik turistit illuaraannik, piniartut illuaraannik illuaqqanillu ajornartorsiulernermi oqquiffiusinnaasunik pilersitsivigineqarsinnaavoq, sunngiffimmi illuaraateqarfittut illunillu aasarsiortarfinnik sanaartorfigineqarsinnaaneranut akorngutaanngitsumik. Atortussanik pilersitsivigineqarsinnaavoq annertunngikkaluamik inuussutissarsiornermut atorneqarsinnaasunik, soorlu ikaanik, pujoorivinnik, naatitsivinnik assigisaannillu, tassa nammineq atugassaannarnut atortussanik. Atortussiat illuaqqamut qanittumiitinneqassapput
Pissutsit atuuttut	Nunaminertaq nunaqarfiuvoq inuerunneq illoqarfimmitut illulik. Biilerfiusinnaasunik aqqusiorfiusimavoq teknikkimullu atortunik pilersugaalluni
Sanaartorfik	Illuaqqat illuaqqamut sanilimut qaninnerpaamut minnerpaamik 30 meterinik ungasissuseqassapput. Illuaqqat sunngiffimmi sammisassaqartitsiviit illullu aasarsiortarfiit annerpaamik ataatsimik affarmillu quleriilinngorlugit sananeqassapput, tassa qaliaasaatigut ineerartaqartinneqarsinnaallutik, , illup qaavani qaliat naapiffii 7,5 meterinik portunerussanngillat. Lejrskolet annerpaamik marlunnik affarmillu quleriilinngorlugit sananeqarsinnaapput, , illup qaavani qaliat naapiffii 8,5 meterinik portunerussanngillat. Illuaqqat sunngiffimmi sammisassaqartitsiviit annerpaamik 20 m²-inik initussuseqassapput. Illut aasarsiortarfiit annerpaamik 100 m²-inik initussuseqassapput. Turistinut illuaqqiat annerpaamik 60 m²-inik initussuseqassapput. Toqqaviit annerpaamik pukkinnerpaaffimmikkut 1 meterimik portussuseqassapput. Illuliaq asiunaveersartuarneqassaaq sumiiffimmini takussunarsaataaleqqunagu
Inissaq sinneruttoq	Nunaminertaq tamarmi 97 ha-t missattut angissuseqarpoq Området har en restrummelighed på op til 50 hytter afhængigt af bebyggelsens endelige udformning. Sanaartorfissat qulaani taaneqartut atorneqareerpata tamakkiisumik sanaartorfiusimasutut sanaartorfissaaruttutullu isigineqassaaq

Angallanneq pilersuinerlu	Aqquserngit, bilinut aqqusiat, aqqusineeqqat talittarfiillu aserfalllatsaaliorneqarsinnaapput ilaneqarsinnaallutillu. Teknikkikkut atortorissaarusersornerit taamaallat illuaqqanut ataasiakkanut atatinneqartut pilersinneqarsinnaapput. Tassaasinnaallutik innaallagissiuutit generatorit seqerngup qinngorneri atorlugit innaallagissiuutit assigisaallu innaallagissamik pilersuutaasinnaasut. Innaallagissamik pilersitsissutaasinnaasut minnerit suulluunniit aatsat pilersinneqarsinnaapput qanittumi illuaraatilinnut nipiliornermikkut, pujuliornermikkut, tipiliornermikkut sajuppilutsitsinermikkulluunniit akorngusersuutaanngippata. Eqqagassat angerlaanneqassapput ikuallanneqassallutilluunniit. Ikuallaanerup sanaartukkanut allanut pinngortitamullu navianartorsiortitsiviunnginnissaa allanullu akorngutaannginnissaa nakkutigineqassaaq. Qattat anartarfissiat anartarfittut atorneqassapput, imaannik imaanut eqqaanermi, nungujartortitsinermi allanut akorngusiinnginnissaq pinngortitamillu mingutsitsinnginnissaq sianigineqassaaq. Illuni pioreersuni kuutsittakkanik anartarfilinni kuutsitap taamatuttaaq iginneqarnissaa isumagineqassaaq
Eqqissisimatitat allanngutsaaliukkallu	Immikkut aaliangersagartaqanngilaq
Immikkut aalajangersaaffigisat	Immikkut aaliangersagartaqanngilaq
Immikkut aalajangersakkat	Immikkut aaliangersagartaqanngilaq

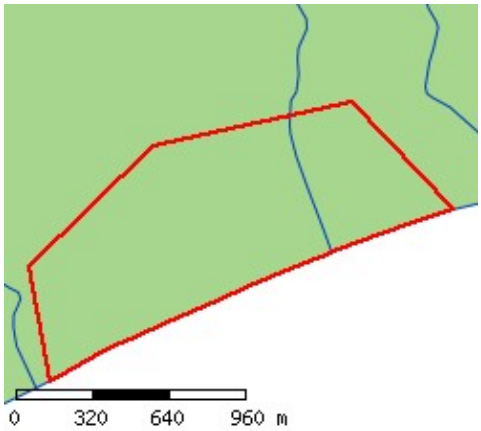

Siunnersuut

-

0003-K27

Immikkoortitap normua	K27
Sumiiffik - illoqarfik / nunaqarfik	Nunaannaq (Det aabne land)
Siunertaq	Illuaqqat, sunngiffimmi sammisassaqartitsiviit assigisaallu
Atorneqarnissaa immikkut ittumik	Illuaqqat, illut aasarsiortarfiit
Atorneqarnissaa	Nunaminertaq atorneqassaaq sunngiffimmi illuaraateqarfittut illunullu aasarsiortarfinnut, tassa ukioq kaajallallugu najugaqarfissianngitsunut. Nunaminertaq tamanna aamma annertunngikkaluamik turistit illuaraannik, piniartut illuaraannik illuaqqanillu ajornartorsiulernermi oqquiffiusinnaasunik pilersitsivigineqarsinnaavoq, sunngiffimmi illuaraateqarfittut illunillu aasarsiortarfinnik sanaartorfigineqarsinnaaneranut akorngutaanngitsumik. Atortussanik pilersitsivigineqarsinnaavoq annertunngikkaluamik inuussutissarsiornermut atorneqarsinnaasunik, soorlu ikaanik, pujoorivinnik, naatitsivinnik assigisaannillu, tassa nammineq atugassaannarnut atortussanik. Atortussiat illuaqqamut qanittumiitinneqassapput
Pissutsit atuuttut	Nunaminertaq ilaatigut sanaartorfiuvoq
Sanaartorfik	Illuaqqat illuaqqamut sanilimut qaninnerpaamut minnerpaamik 60 meterinik ungasissuseqassapput. Illuaqqat sunngiffimmi sammisassaqartitsiviit illullu aasarsiortarfiit annerpaamik ataatsimik affarmillu quleriilinngorlugit sananeqassapput, tassa qaliaasaatigut ineerartaqartinneqarsinnaallutik, illup qaavani qaliat naapiffii 7,5 meterinik portunerussanngillat. Illuaqqat annerpaamik 20 m²-inik initussuseqassapput. Illut aasarsiortarfiit annerpaamik 100 m²-inik initussuseqassapput. Turistinut illuaqqiat annerpaamik 60 m²-inik initussuseqassapput. Toqqaviit annerpaamik pukkinnerpaaffimmikkut 1 meterimik portussuseqassapput. Illuliaq asiunaveersartuarneqassaaq sumiiffimmini takussunarsaataaleqqunagu
Inissaq sinneruttoq	Nunaminertaq tamarmi 64 ha-t missattut angissuseqarpoq Sanaartukkat naammassineqarnerminni isikkuat apeqqutaalluni nunaminertap sinnerani illuaraqarpoq 25 -it missaannik. Sanaartorfissat qulaani taaneqartut atorneqareerpata tamakkiisumik sanaartorfiusimasutut sanaartorfissaaruttutullu isigineqassaaq
Angallanneq pilersuinerlu	Aqqusinniornissaq, bilerfiusinnaasunik aqqusiornissaq, aqqusineeraliornissaq, talittarfiliornissaq ataatsimoorussamilluunniit teknikkikkut pilersuiviliornissaq inerteqqutaavoq. Teknikkikkut atortugissaarusersornerit taamaallat illuaqqanut ataasiakkanut atatinneqartut pilersinneqarsinnaapput. Tassaasinnaallutik innaallagissiuutit generatorit seqerngup qinngorneri atorlugit innaallagissiuutit assigisaallu innaallagissamik pilersuutaasinnaasut.

	Innaallagissamik pilersitsissutaasinnaasut minnerit suulluunniit aatsaat pilersinneqarsinnaapput qanittumi illuaraatilinnut nipiliornermikkut, pujuliornermikkut, tipiliornermikkut sajuppilutsitsinermikkulluunniit akorngusersuutaanngippata. Eqqagassat angerlaanneqassapput ikuallanneqassallutilluunniit. Ikuallaanerup sanaartukkanut allanut pinngortitamullu navianartorsiortitsiviunnginnissaa allanullu akorngutaannginnissaa nakkutigineqassaaq. Qattat anartarfissiat anartarfittut atorneqassapput, imaannik imaanut eqqaanermi, nungujartortitsinermi allanut akorngusiinnginnissaq pinngortitamillu mingutsitsinnginnissaq sianigineqassaaq. Illuni pioreersuni kuutsittakkanik anartarfilinni kuutsitap taamatuttaaq iginneqarnissaa isumagineqassaaq
Eqqissisimatitat allanngutsaaliukkallu	Immikkut aaliangersagartaqanngilaq
Immikkut aalajangersaaffigisat	Immikkut aaliangersagartaqanngilaq
Immikkut aalajangersakkat	Immikkut aaliangersagartaqanngilaq

Siunnersuut

-

0003-K28

Immikkoortitap normua	K28
Sumiiffik - illoqarfik / nunaqarfik	Nunaannaq (Det aabne land)
Siunertaq	Illuaqqat, sunngiffimmi sammisassaqartitsiviit assigisaallu
Atorneqarnissaa immikkut ittumik	Illuaqqat, illut aasarsiortarfiit
Atorneqarnissaa	Nunaminertaq atorneqassaaq sunngiffimmi illuaraateqarfittut illunullu aasarsiortarfinnut, tassa ukioq kaajallallugu najugaqarfissianngitsunut. Nunaminertaq tamanna aamma annertunngikkaluamik turistit illuaraannik, piniartut illuaraannik illuaqqanillu ajornartorsiulernermi oqquiffiusinnaasunik pilersitsivigineqarsinnaavoq, sunngiffimmi illuaraateqarfittut illunillu aasarsiortarfinnik sanaartorfigineqarsinnaaneranut akorngutaanngitsumik. Atortussanik pilersitsivigineqarsinnaavoq annertunngikkaluamik inuussutissarsiornermut atorneqarsinnaasunik, soorlu ikaanik, pujoorivinnik, naatitsivinnik assigisaannillu, tassa nammineq atugassaannarnut atortussanik. Atortussiat illuaqqamut qanittumiitinneqassapput
Pissutsit atuuttut	Nunaminertaq ilaatigut sanaartorfiuvoq
Sanaartorfik	Illuaqqat illuaqqamut sanilimut qaninnerpaamut minnerpaamik 60 meterinik ungasissuseqassapput. Illuaqqat sunngiffimmi sammisassaqartitsiviit illullu aasarsiortarfiit annerpaamik ataatsimik affarmillu quleriilinngorlugit sananeqassapput, tassa qaliaasaatigut ineerartaqartinneqarsinnaallutik, illup qaavani qaliat naapiffii 7,5 meterinik portunerussanngillat. Illuaqqat annerpaamik 20 m²-inik initussuseqassapput. Illut aasarsiortarfiit annerpaamik 100 m²-inik initussuseqassapput. Turistinut illuaqqiat annerpaamik 60 m²-inik initussuseqassapput. Toqqaviit annerpaamik pukkinnerpaaffimmikkut 1 meterimik portussuseqassapput. Illuliaq asiunaveersartuarneqassaaq sumiiffimmini takussunarsaataaleqqunagu
Inissaq sinneruttoq	Nunaminertaq tamarmi 53 ha-t missattut angissuseqarpoq Sanaartukkat naammassineqarnerminni isikkuat apeqqutaalluni nunaminertap sinnerani illuaraqarpoq 20 -it missaannik. Sanaartorfissat qulaani taaneqartut atorneqareerpata tamakkiisumik sanaartorfiusimasutut sanaartorfissaaruttutullu isigineqassaaq
Angallanneq pilersuinerlu	Aqqusinniornissaq, bilerfiusinnaasunik aqqusiornissaq, aqqusineeraliornissaq, talittarfiliornissaq ataatsimoorussamilluunniit teknikkikkut pilersuiviliornissaq inerteqqutaavoq. Teknikkikkut atortugissaarusersornerit taamaallat illuaqqanut ataasiakkanut atatinneqartut pilersinneqarsinnaapput. Tassaasinnaallutik innaallagissiuutit generatorit seqerngup qinngorneri atorlugit innaallagissiuutit assigisaallu innaallagissamik pilersuutaasinnaasut.

	Innaallagissamik pilersitsissutaasinnaasut minnerit suulluunniit aatsaat pilersinneqarsinnaapput qanittumi illuaraatilinnut nipiliornermikkut, pujuliornermikkut, tipiliornermikkut sajuppilutsitsinermikkulluunniit akorngusersuutaanngippata. Eqqagassat angerlaanneqassapput ikuallanneqassallutilluunniit. Ikuallaanerup sanaartukkanut allanut pinngortitamullu navianartorsiortitsiviunnginnissaa allanullu akorngutaannginnissaa nakkutigineqassaaq. Qattat anartarfissiat anartarfittut atorneqassapput, imaannik imaanut eqqaanermi, nungujartortitsinermi allanut akorngusiinnginnissaq pinngortitamillu mingutsitsinnginnissaq sianigineqassaaq. Illuni pioreersuni kuutsittakkanik anartarfilinni kuutsitap taamatuttaaq iginneqarnissaa isumagineqassaaq
Eqqissisimatitat allanngutsaaliukkallu	Immikkut aaliangersagartaqanngilaq
Immikkut aalajangersaaffigisat	Immikkut aaliangersagartaqanngilaq
Immikkut aalajangersakkat	Immikkut aaliangersagartaqanngilaq

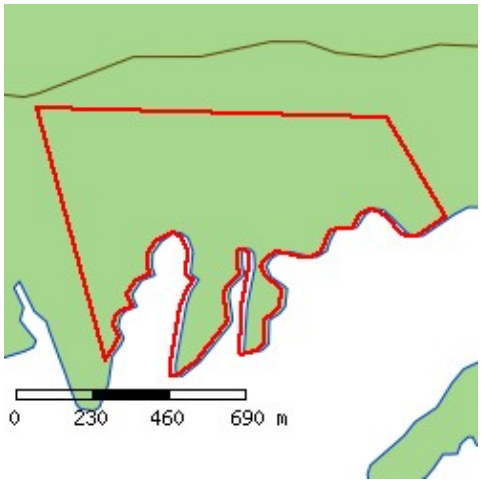

Siunnersuut

-

0003-K33 Anarmiut

Immikkoortitap normua	K33
Sumiiffik - illoqarfik / nunaqarfik	Nunaannaq (Det aabne land)
Siunertaq	Illuaqqat, sunngiffimmi sammisassaqartitsiviit assigisaallu
Atorneqarnissaa immikkut ittumik	Illuaqqat, illut aasarsiortarfiit
Atorneqarnissaa	Nunaminertaq atorneqassaaq sunngiffimmi illuaraateqarfittut illunullu aasarsiortarfinnut, tassa ukioq kaajallallugu najugaqarfissianngitsunut. Nunaminertaq tamanna aamma annertunngikkaluamik turistit illuaraannik, piniartut illuaraannik illuaqqanillu ajornartorsiulernermi oqquiffiusinnaasunik pilersitsivigineqarsinnaavoq, sunngiffimmi illuaraateqarfittut illunillu aasarsiortarfinnik sanaartorfigineqarsinnaaneranut akorngutaanngitsumik. Atortussanik pilersitsivigineqarsinnaavoq annertunngikkaluamik inuussutissarsiornermut atorneqarsinnaasunik, soorlu ikaanik, pujoorivinnik, naatitsivinnik assigisaannillu, tassa nammineq atugassaannarnut atortussanik. Atortussiat illuaqqamut qanittumiitinneqassapput
Pissutsit atuuttut	Nunaminertaq ilaatigut sanaartorfiuvoq
Sanaartorfik	Illuaqqat illuaqqamut sanilimut qaninnerpaamut minnerpaamik 60 meterinik ungasissuseqassapput. Illuaqqat sunngiffimmi sammisassaqartitsiviit illullu aasarsiortarfiit annerpaamik ataatsimik affarmillu quleriilinngorlugit sananeqassapput, tassa qaliaasaatigut ineerartaqartinneqarsinnaallutik, illup qaavani qaliat naapiffii 7,5 meterinik portunerussanngillat. Illuaqqat annerpaamik 20 m²-inik initussuseqassapput. Illut aasarsiortarfiit annerpaamik 100 m²-inik initussuseqassapput. Turistinut illuaqqiat annerpaamik 60 m²-inik initussuseqassapput. Toqqaviit annerpaamik pukkinnerpaaffimmikkut 1 meterimik portussuseqassapput. Illuliaq asiunaveersartuarneqassaaq sumiiffimmini takussunarsaataaleqqunagu
Inissaq sinneruttoq	Nunaminertaq tamarmi 400 ha-t missattut angissuseqarpoq Sanaartukkat naammassineqarnerminni isikkuat apeqqutaalluni nunaminertap sinnerani illuaraqarpoq 50 -it missaannik. Sanaartorfissat qulaani taaneqartut atorneqareerpata tamakkiisumik sanaartorfiusimasutut sanaartorfissaaruttutullu isigineqassaaq
Angallanneq pilersuinerlu	Aqqusinniornissaq, bilerfiusinnaasunik aqqusiornissaq, aqqusineeraliornissaq, talittarfiliornissaq ataatsimoorussamilluunniit teknikkikkut pilersuiviliornissaq inerteqqutaavoq. Teknikkikkut atortugissaarusersornerit taamaallat illuaqqanut ataasiakkanut atatinneqartut pilersinneqarsinnaapput. Tassaasinnaallutik innaallagissiuutit generatorit seqerngup qinngorneri atorlugit innaallagissiuutit assigisaallu innaallagissamik pilersuutaasinnaasut.

	Innaallagissamik pilersitsissutaasinnaasut minnerit suulluunniit aatsaat pilersinneqarsinnaapput qanittumi illuaraatilinnut nipiliornermikkut, pujuliornermikkut, tipiliornermikkut sajuppilutsitsinermikkulluunniit akorngusersuutaanngippata. Eqqagassat angerlaanneqassapput ikuallanneqassallutilluunniit. Ikuallaanerup sanaartukkanut allanut pinngortitamullu navianartorsiortitsiviunnginnissaa allanullu akorngutaannginnissaa nakkutigineqassaaq. Qattat anartarfissiat anartarfittut atorneqassapput, imaannik imaanut eqqaanermi, nungujartortitsinermi allanut akorngusiinnginnissaq pinngortitamillu mingutsitsinnginnissaq sianigineqassaaq. Illuni pioreersuni kuutsittakkanik anartarfilinni kuutsitap taamatuttaaq iginneqarnissaa isumagineqassaaq
Eqqissisimatitat allanngutsaaliukkallu	Immikkut aaliangersagartaqanngilaq
Immikkut aalajangersaaffigisat	Immikkut aaliangersagartaqanngilaq
Immikkut aalajangersakkat	Immikkut aaliangersagartaqanngilaq

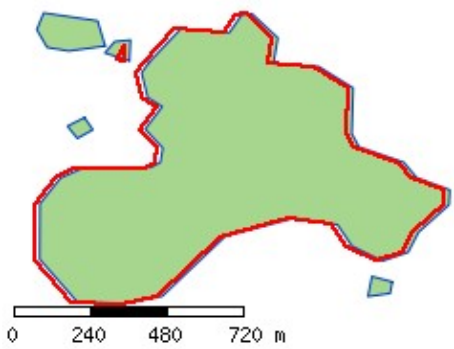

Siunnersuut

0003-K34 Sarfata Qeqerta

Immikkoortitap normua	K34
Sumiiffik - illoqarfik / nunaqarfik	Nunaannaq (Det aabne land)
Siunertaq	Illuaqqat, sunngiffimmi sammisassaqartitsiviit assigisaallu
Atorneqarnissaa immikkut ittumik	Illuaqqat, illut aasarsiortarfiit
Atorneqarnissaa	Nunaminertaq atorneqassaaq sunngiffimmi illuaraateqarfittut illunullu aasarsiortarfinnut, tassa ukioq kaajallallugu najugaqarfissianngitsunut. Nunaminertaq tamanna aamma annertunngikkaluamik turistit illuaraannik, piniartut illuaraannik illuaqqanillu ajornartorsiulernermi oqquiffiusinnaasunik pilersitsivigineqarsinnaavoq, sunngiffimmi illuaraateqarfittut illunillu aasarsiortarfinnik sanaartorfigineqarsinnaaneranut akorngutaanngitsumik. Atortussanik pilersitsivigineqarsinnaavoq annertunngikkaluamik inuussutissarsiornermut atorneqarsinnaasunik, soorlu ikaanik, pujoorivinnik, naatitsivinnik assigisaannillu, tassa nammineq atugassaannarnut atortussanik. Atortussiat illuaqqamut qanittumiitinneqassapput
Pissutsit atuuttut	Nunaminertaq ilaatigut sanaartorfiuvoq
Sanaartorfik	Illuaqqat illuaqqamut sanilimut qaninnerpaamut minnerpaamik 60 meterinik ungasissuseqassapput. Illuaqqat sunngiffimmi sammisassaqartitsiviit illullu aasarsiortarfiit annerpaamik ataatsimik affarmillu quleriilinngorlugit sananeqassapput, tassa qaliaasaatigut ineerartaqartinneqarsinnaallutik, illup qaavani qaliat naapiffii 7,5 meterinik portunerussanngillat. Illuaqqat annerpaamik 20 m²-inik initussuseqassapput. Illut aasarsiortarfiit annerpaamik 100 m²-inik initussuseqassapput. Turistinut illuaqqiat annerpaamik 60 m²-inik initussuseqassapput. Toqqaviit annerpaamik pukkinnerpaaffimmikkut 1 meterimik portussuseqassapput. Illuliaq asiunaveersartuarneqassaaq sumiiffimmini takussunarsaataaleqqunagu
Inissaq sinneruttoq	Nunaminertaq tamarmi 210 ha-t missattut angissuseqarpoq Sanaartukkat naammassineqarnerminni isikkuat apeqqutaalluni nunaminertap sinnerani illuaraqarpoq 30 -it missaannik. Sanaartorfissat qulaani taaneqartut atorneqareerpata tamakkiisumik sanaartorfiusimasutut sanaartorfissaaruttutullu isigineqassaaq
Angallanneq pilersuinerlu	Aqqusinniornissaq, bilerfiusinnaasunik aqqusiornissaq, aqqusineeraliornissaq, talittarfiliornissaq ataatsimoorussamilluunniit teknikkikkut pilersuiviliornissaq inerteqqutaavoq. Teknikkikkut atortugissaarusersornerit taamaallat illuaqqanut ataasiakkanut atatinneqartut pilersinneqarsinnaapput. Tassaasinnaallutik innaallagissiuutit generatorit seqerngup qinngorneri atorlugit innaallagissiuutit assigisaallu innaallagissamik pilersuutaasinnaasut.

Innaallagissamik pilersitsissutaasinnaasut minnerit suulluunniit aatsaat pilersinneqarsinnaapput qanittumi illuaraatilinnut nipiliornermikkut, pujuliornermikkut, tipiliornermikkut sajuppilutsitsinermikkulluunniit akorngusersuutaanngippata.
Eqqagassat angerlaanneqassapput ikuallanneqassallutilluunniit. Ikuallaanerup sanaartukkanut allanut pinngortitamullu navianartorsiortitsiviunnginnissaa allanullu akorngutaannginnissaa nakkutigineqassaaq.
Qattat anartarfissiat anartarfittut atorneqassapput, imaannik imaanut eqqaanermi, nungujartortitsinermi allanut akorngusiinnginnissaq pinngortitamillu mingutsitsinnginnissaq sianigineqassaaq. Illuni pioreersuni kuutsittakkanik anartarfilinni kuutsitap taamatuttaaq iginneqarnissaa isumagineqassaaq

Eqqissisimatitat allanngutsaaliukkallu	Immikkut aaliangersagartaqanngilaq
Immikkut aalajangersaaffigisat	Immikkut aaliangersagartaqanngilaq
Immikkut aalajangersakkat	Immikkut aaliangersagartaqanngilaq

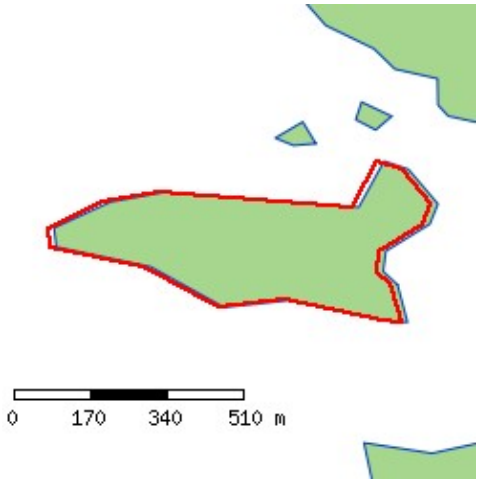

Siunnersuut

-

0003-K35 Tulugkat

Immikkoortitap normua	K35
Sumiiffik - illoqarfik / nunaqarfik	Nunaannaq (Det aabne land)
Siunertaq	Illuaqqat, sunngiffimmi sammisassaqartitsiviit assigisaallu
Atorneqarnissaa immikkut ittumik	Illuaqqat, illut aasarsiortarfiit
Atorneqarnissaa	Nunaminertaq atorneqassaaq sunngiffimmi illuaraateqarfittut illunullu aasarsiortarfinnut, tassa ukioq kaajallallugu najugaqarfissianngitsunut. Nunaminertaq tamanna aamma annertunngikkaIuamik turistit illuaraannik, piniartut illuaraannik illuaqqanillu ajornartorsiulernermi oqquiffiusinnaasunik pilersitsivigineqarsinnaavoq, sunngiffimmi illuaraateqarfittut illunillu aasarsiortarfinnik sanaartorfigineqarsinnaaneranut akorngutaanngitsumik. Atortussanik pilersitsivigineqarsinnaavoq annertunngikkaluamik inuussutissarsiornermut atorneqarsinnaasunik, soorlu ikaanik, pujoorivinnik, naatitsivinnik assigisaannillu, tassa nammineq atugassaannarnut atortussanik. Atortussiat illuaqqamut qanittumiitinneqassapput
Pissutsit atuuttut	Nunaminertaq ilaatigut sanaartorfiuvoq
Sanaartorfik	Illuaqqat illuaqqamut sanilimut qaninnerpaamut minnerpaamik 60 meterinik ungasissuseqassapput. Illuaqqat sunngiffimmi sammisassaqartitsiviit illullu aasarsiortarfiit annerpaamik ataatsimik affarmillu quleriilinngorlugit sananeqassapput, tassa qaliaasaatigut ineerartaqartinneqarsinnaallutik, illup qaavani qaliat naapiffii 7,5 meterinik portunerussanngillat. Illuaqqat annerpaamik 20 m²-inik initussuseqassapput. Illut aasarsiortarfiit annerpaamik 100 m²-inik initussuseqassapput. Turistinut illuaqqiat annerpaamik 60 m²-inik initussuseqassapput. Toqqaviit annerpaamik pukkinnerpaaffimmikkut 1 meterimik portussuseqassapput. Illuliaq asiunaveersartuarneqassaaq sumiiffimmini takussunarsaataaleqqunagu
Inissaq sinneruttoq	Nunaminertaq tamarmi 120 ha-t missattut angissuseqarpoq Sanaartukkat naammassineqarnerminni isikkuat apeqqutaalluni nunaminertap sinnerani illuaraqarpoq 50 -it missaannik. Sanaartorfissat qulaani taaneqartut atorneqareerpata tamakkiisumik sanaartorfiusimasutut sanaartorfissaaruttutullu isigineqassaaq
Angallanneq pilersuinerlu	Aqqusinniornissaq, bilerfiusinnaasunik aqqusiornissaq, aqqusineeraliornissaq, talittarfiliornissaq ataatsimoorussamilluunniit teknikkikkut pilersuiviliornissaq inerteqqutaavoq. Teknikkikkut atortugissaarusersornerit taamaallat illuaqqanut ataasiakkanut atatinneqartut pilersinneqarsinnaapput. Tassaasinnaallutik innaallagissiuutit generatorit seqerngup qinngorneri atorlugit innaallagissiuutit assigisaallu innaallagissamik pilersuutaasinnaasut.

Innaallagissamik pilersitsissutaasinnaasut minnerit suulluunniit aatsaat pilersinneqarsinnaapput qanittumi illuaraatilinnut nipiliornermikkut, pujuliornermikkut, tipiliornermikkut sajuppilutsitsinermikkulluunniit akorngusersuutaanngippata.
Eqqagassat angerlaanneqassapput ikuallanneqassallutilluunniit. Ikuallaanerup sanaartukkanut allanut pinngortitamullu navianartorsiortitsiviunnginnissaa allanullu akorngutaannginnissaa nakkutigineqassaaq.
Qattat anartarfissiat anartarfittut atorneqassapput, imaannik imaanut eqqaanermi, nungujartortitsinermi allanut akorngusiinnginnissaq pinngortitamillu mingutsitsinnginnissaq sianigineqassaaq. Illuni pioreersuni kuutsittakkanik anartarfilinni kuutsitap taamatuttaaq iginneqarnissaa isumagineqassaaq

Eqqissisimatitat allanngutsaaliukkallu	Immikkut aaliangersagartaqanngilaq
Immikkut aalajangersaaffigisat	Immikkut aaliangersagartaqanngilaq
Immikkut aalajangersakkat	Immikkut aaliangersagartaqanngilaq

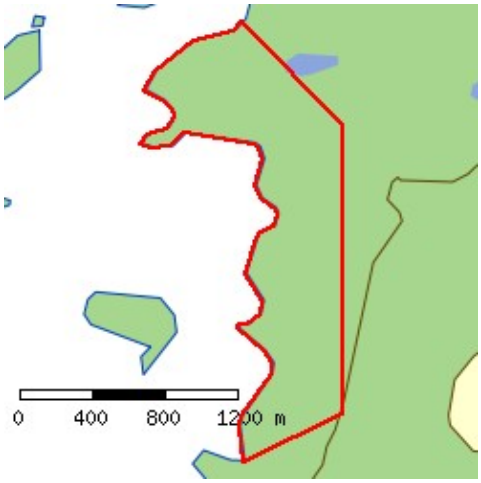

Siunnersuut

-

0003-K36 Kaniorqat

Immikkoortitap normua	K36
Sumiiffik - illoqarfik / nunaqarfik	Nunaannaq (Det aabne land)
Siunertaq	Illuaqqat, sunngiffimmi sammisassaqartitsiviit assigisaallu
Atorneqarnissaa immikkut ittumik	Illuaqqat, illut aasarsiortarfiit
Atorneqarnissaa	Nunaminertaq atorneqassaaq sunngiffimmi illuaraateqarfittut illunullu aasarsiortarfinnut, tassa ukioq kaajallallugu najugaqarfissianngitsunut. Nunaminertaq tamanna aamma annertunngikkaluamik turistit illuaraannik, piniartut illuaraannik illuaqqanillu ajornartorsiulernermi oqquiffiusinnaasunik pilersitsivigineqarsinnaavoq, sunngiffimmi illuaraateqarfittut illunillu aasarsiortarfinnik sanaartorfigineqarsinnaaneranut akorngutaanngitsumik. Atortussanik pilersitsivigineqarsinnaavoq annertunngikkaluamik inuussutissarsiornermut atorneqarsinnaasunik, soorlu ikaanik, pujoorivinnik, naatitsivinnik assigisaannillu, tassa nammineq atugassaannarnut atortussanik. Atortussiat illuaqqamut qanittumiitinneqassapput
Pissutsit atuuttut	Nunaminertaq ilaatigut sanaartorfiuvoq
Sanaartorfik	Illuaqqat illuaqqamut sanilimut qaninnerpaamut minnerpaamik 60 meterinik ungasissuseqassapput. Illuaqqat sunngiffimmi sammisassaqartitsiviit illullu aasarsiortarfiit annerpaamik ataatsimik affarmillu quleriilinngorlugit sananeqassapput, tassa qaliaasaatigut ineerartaqartinneqarsinnaallutik, illup qaavani qaliat naapiffii 7,5 meterinik portunerussanngillat. Illuaqqat annerpaamik 20 m²-inik initussuseqassapput. Illut aasarsiortarfiit annerpaamik 100 m²-inik initussuseqassapput. Turistinut illuaqqiat annerpaamik 60 m²-inik initussuseqassapput. Toqqaviit annerpaamik pukkinnerpaaffimmikkut 1 meterimik portussuseqassapput. Illuliaq asiunaveersartuarneqassaaq sumiiffimmini takussunarsaataaleqqunagu
Inissaq sinneruttoq	Nunaminertaq tamarmi 430 ha-t missattut angissuseqarpoq Sanaartukkat naammassineqarnerminni isikkuat apeqqutaalluni nunaminertap sinnerani illuaraqarpoq 130 -it missaannik. Sanaartorfissat qulaani taaneqartut atorneqareerpata tamakkiisumik sanaartorfiusimasutut sanaartorfissaaruttutullu isigineqassaaq
Angallanneq pilersuinerlu	Aqqusinniornissaq, bilerfiusinnaasunik aqqusiornissaq, aqqusineeraliornissaq, talittarfiliornissaq ataatsimoorussamilluunniit teknikkikkut pilersuiviliornissaq inerteqqutaavoq. Teknikkikkut atortugissaarusersornerit taamaallat illuaqqanut ataasiakkanut atatinneqartut pilersinneqarsinnaapput. Tassaasinnaallutik innaallagissiuutit generatorit seqerngup qinngorneri atorlugit innaallagissiuutit assigisaallu innaallagissamik pilersuutaasinnaasut.

	Innaallagissamik pilersitsissutaasinnaasut minnerit suulluunniit aatsaat pilersinneqarsinnaapput qanittumi illuaraatilinnut nipiliornermikkut, pujuliornermikkut, tipiliornermikkut sajuppilutsitsinermikkulluunniit akorngusersuutaanngippata. Eqqagassat angerlaanneqassapput ikuallanneqassallutilluunniit. Ikuallaanerup sanaartukkanut allanut pinngortitamullu navianartorsiortitsiviunnginnissaa allanullu akorngutaannginnissaa nakkutigineqassaaq. Qattat anartarfissiat anartarfittut atorneqassapput, imaannik imaanut eqqaanermi, nungujartortitsinermi allanut akorngusiinnginnissaq pinngortitamillu mingutsitsinnginnissaq sianigineqassaaq. Illuni pioreersuni kuutsittakkanik anartarfilinni kuutsitap taamatuttaaq iginneqarnissaa isumagineqassaaq
Eqqissisimatitat allanngutsaaliukkallu	Immikkut aaliangersagartaqanngilaq
Immikkut aalajangersaaffigisat	Immikkut aaliangersagartaqanngilaq
Immikkut aalajangersakkat	Immikkut aaliangersagartaqanngilaq

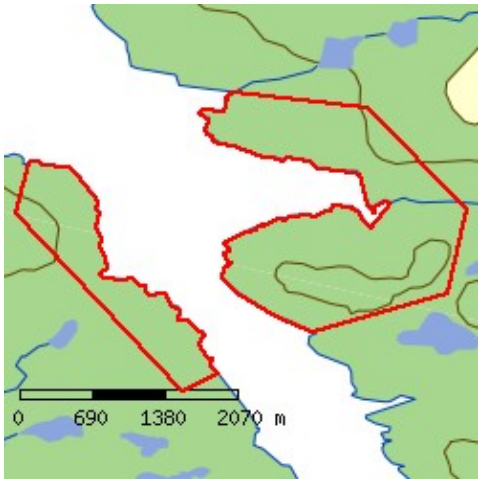

Siunnersuut

-

0003-K37 Itvedlerssuaq

Immikkoortitap normua	K37
Sumiiffik - illoqarfik / nunaqarfik	Nunaannaq (Det aabne land)
Siunertaq	Illuaqqat, sunngiffimmi sammisassaqartitsiviit assigisaallu
Atorneqarnissaa immikkut ittumik	Illuaqqat, illut aasarsiortarfiit
Atorneqarnissaa	Nunaminertaq atorneqassaaq sunngiffimmi illuaraateqarfittut illunullu aasarsiortarfinnut, tassa ukioq kaajallallugu najugaqarfissianngitsunut. Nunaminertaq tamanna aamma annertunngikkaluamik turistit illuaraannik, piniartut illuaraannik illuaqqanillu ajornartorsiulernermi oqquiffiusinnaasunik pilersitsivigineqarsinnaavoq, sunngiffimmi illuaraateqarfittut illunillu aasarsiortarfinnik sanaartorfigineqarsinnaaneranut akorngutaanngitsumik. Atortussanik pilersitsivigineqarsinnaavoq annertunngikkaluamik inuussutissarsiornermut atorneqarsinnaasunik, soorlu ikaanik, pujoorivinnik, naatitsivinnik assigisaannillu, tassa nammineq atugassaannarnut atortussanik. Atortussiat illuaqqamut qanittumiitinneqassapput
Pissutsit atuuttut	Nunaminertaq ilaatigut sanaartorfiuvoq
Sanaartorfik	Illuaqqat illuaqqamut sanilimut qaninnerpaamut minnerpaamik 60 meterinik ungasissuseqassapput. Illuaqqat sunngiffimmi sammisassaqartitsiviit illullu aasarsiortarfiit annerpaamik ataatsimik affarmillu quleriilinngorlugit sananeqassapput, tassa qaliaasaatigut ineerartaqartinneqarsinnaallutik, illup qaavani qaliat naapiffii 7,5 meterinik portunerussanngillat. Illuaqqat annerpaamik 20 m²-inik initussuseqassapput. Illut aasarsiortarfiit annerpaamik 100 m²-inik initussuseqassapput. Turistinut illuaqqiat annerpaamik 60 m²-inik initussuseqassapput. Toqqaviit annerpaamik pukkinnerpaaffimmikkut 1 meterimik portussuseqassapput. Illuliaq asiunaveersartuarneqassaaq sumiiffimmini takussunarsaataaleqqunagu
Inissaq sinneruttoq	Nunaminertaq tamarmi 950 ha-t missattut angissuseqarpoq Sanaartukkat naammassineqarnerminni isikkuat apeqqutaalluni nunaminertap sinnerani illuaraqarpoq 110 -it missaannik. Sanaartorfissat qulaani taaneqartut atorneqareerpata tamakkiisumik sanaartorfiusimasutut sanaartorfissaaruttutullu isigineqassaaq
Angallanneq pilersuinerlu	Aqqusinniornissaq, bilerfiusinnaasunik aqqusiornissaq, aqqusineeraliornissaq, talittarfiliornissaq ataatsimoorussamilluunniit teknikkikkut pilersuiviliornissaq inerteqqutaavoq. Teknikkikkut atortugissaarusersornerit taamaallat illuaqqanut ataasiakkanut atatinneqartut pilersinneqarsinnaapput. Tassaasinnaallutik innaallagissiuutit generatorit seqerngup qinngorneri atorlugit innaallagissiuutit assigisaallu innaallagissamik pilersuutaasinnaasut.

	Innaallagissamik pilersitsissutaasinnaasut minnerit suulluunniit aatsaat pilersinneqarsinnaapput qanittumi illuaraatilinnut nipiliornermikkut, pujuliornermikkut, tipiliornermikkut sajuppilutsitsinermikkulluunniit akorngusersuutaanngippata. Eqqagassat angerlaanneqassapput ikuallanneqassallutilluunniit. Ikuallaanerup sanaartukkanut allanut pinngortitamullu navianartorsiortitsiviunnginnissaa allanullu akorngutaannginnissaa nakkutigineqassaaq. Qattat anartarfissiat anartarfittut atorneqassapput, imaannik imaanut eqqaanermi, nungujartortitsinermi allanut akorngusiinnginnissaq pinngortitamillu mingutsitsinnginnissaq sianigineqassaaq. Illuni pioreersuni kuutsittakkanik anartarfilinni kuutsitap taamatuttaaq iginneqarnissaa isumagineqassaaq
Eqqissisimatitat allanngutsaaliukkallu	Immikkut aaliangersagartaqanngilaq
Immikkut aalajangersaaffigisat	Immikkut aaliangersagartaqanngilaq
Immikkut aalajangersakkat	Immikkut aaliangersagartaqanngilaq

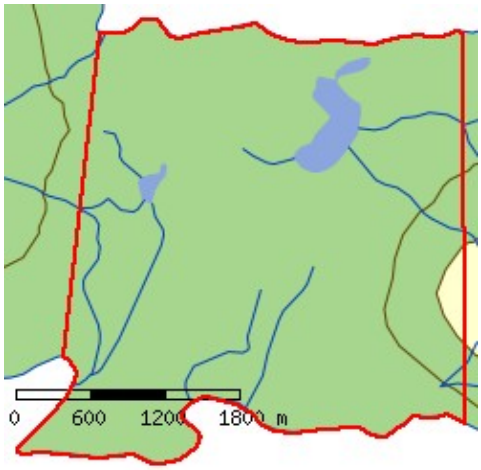

Siunnersuut

-

0003-K38 Ikerasak

Immikkoortitap normua	K38
Sumiiffik - illoqarfik / nunaqarfik	Nunaannaq (Det aabne land)
Siunertaq	Illuaqqat, sunngiffimmi sammisassaqartitsiviit assigisaallu
Atorneqarnissaa immikkut ittumik	Illuaqqat, illut aasarsiortarfiit
Atorneqarnissaa	Nunaminertaq atorneqassaaq sunngiffimmi illuaraateqarfittut illunullu aasarsiortarfinnut, tassa ukioq kaajallallugu najugaqarfissianngitsunut. Nunaminertaq tamanna aamma annertunngikkaluamik turistit illuaraannik, piniartut illuaraannik illuaqqanillu ajornartorsiulernermi oqquiffiusinnaasunik pilersitsivigineqarsinnaavoq, sunngiffimmi illuaraateqarfittut illunillu aasarsiortarfinnik sanaartorfigineqarsinnaaneranut akorngutaanngitsumik. Atortussanik pilersitsivigineqarsinnaavoq annertunngikkaluamik inuussutissarsiornermut atorneqarsinnaasunik, soorlu ikaanik, pujoorivinnik, naatitsivinnik assigisaannillu, tassa nammineq atugassaannarnut atortussanik. Atortussiat illuaqqamut qanittumiitinneqassapput
Pissutsit atuuttut	Nunaminertaq ilaatigut sanaartorfiuvoq
Sanaartorfik	Illuaqqat illuaqqamut sanilimut qaninnerpaamut minnerpaamik 60 meterinik ungasissuseqassapput. Illuaqqat sunngiffimmi sammisassaqartitsiviit illullu aasarsiortarfiit annerpaamik ataatsimik affarmillu quleriilinngorlugit sananeqassapput, tassa qaliaasaatigut ineerartaqartinneqarsinnaallutik, illup qaavani qaliat naapiffii 7,5 meterinik portunerussanngillat. Illuaqqat annerpaamik 20 m²-inik initussuseqassapput. Illut aasarsiortarfiit annerpaamik 100 m²-inik initussuseqassapput. Turistinut illuaqqiat annerpaamik 60 m²-inik initussuseqassapput. Toqqaviit annerpaamik pukkinnerpaaffimmikkut 1 meterimik portussuseqassapput. Illuliaq asiunaveersartuarneqassaaq sumiiffimmini takussunarsaataaleqqunagu
Inissaq sinneruttoq	Nunaminertaq tamarmi 430 ha-t missattut angissuseqarpoq Sanaartukkat naammassineqarnerminni isikkuat apeqqutaalluni nunaminertap sinnerani illuaraqarpoq 50 -it missaannik. Sanaartorfissat qulaani taaneqartut atorneqareerpata tamakkiisumik sanaartorfiusimasutut sanaartorfissaaruttutullu isigineqassaaq
Angallanneq pilersuinerlu	Aqqusinniornissaq, bilerfiusinnaasunik aqqusiornissaq, aqqusineeraliornissaq, talittarfiliornissaq ataatsimoorussamilluunniit teknikkikkut pilersuiviliornissaq inerteqqutaavoq. Teknikkikkut atortugissaarusersornerit taamaallat illuaqqanut ataasiakkanut atatinneqartut pilersinneqarsinnaapput. Tassaasinnaallutik innaallagissiuutit generatorit seqerngup qinngorneri atorlugit innaallagissiuutit assigisaallu innaallagissamik pilersuutaasinnaasut.

Innaallagissamik pilersitsissutaasinnaasut minnerit suulluunniit aatsaat pilersinneqarsinnaapput qanittumi illuaraatilinnut nipiliornermikkut, pujuliornermikkut, tipiliornermikkut sajuppilutsitsinermikkulluunniit akorngusersuutaanngippata.
Eqqagassat angerlaanneqassapput ikuallanneqassallutilluunniit. Ikuallaanerup sanaartukkanut allanut pinngortitamullu navianartorsiortitsiviunnginnissaa allanullu akorngutaannginnissaa nakkutigineqassaaq.
Qattat anartarfissiat anartarfittut atorneqassapput, imaannik imaanut eqqaanermi, nungujartortitsinermi allanut akorngusiinnginnissaq pinngortitamillu mingutsitsinnginnissaq sianigineqassaaq. Illuni pioreersuni kuutsittakkanik anartarfilinni kuutsitap taamatuttaaq iginneqarnissaa isumagineqassaaq

Eqqissisimatitat allanngutsaaliukkallu	Immikkut aaliangersagartaqanngilaq
Immikkut aalajangersaaffigisat	Immikkut aaliangersagartaqanngilaq
Immikkut aalajangersakkat	Immikkut aaliangersagartaqanngilaq

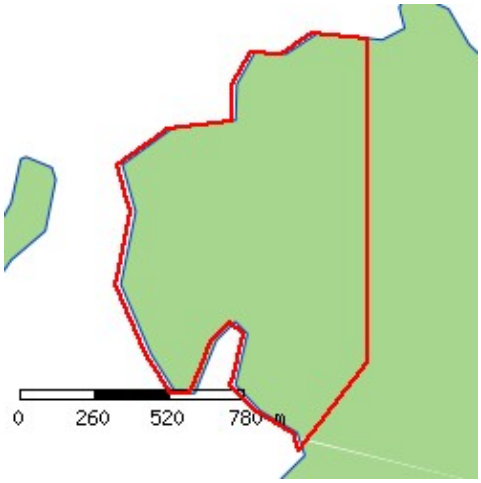

Siunnersuut

-

0003-K39 Tugtulik

Immikkoortitap normua	K39
Sumiiffik - illoqarfik / nunaqarfik	Nunaannaq (Det aabne land)
Siunertaq	Illuaqqat, sunngiffimmi sammisassaqartitsiviit assigisaallu
Atorneqarnissaa immikkut ittumik	Illuaqqat, illut aasarsiortarfiit
Atorneqarnissaa	Nunaminertaq atorneqassaaq sunngiffimmi illuaraateqarfittut illunullu aasarsiortarfinnut, tassa ukioq kaajallallugu najugaqarfissianngitsunut. Nunaminertaq tamanna aamma annertunngikkaluamik turistit illuaraannik, piniartut illuaraannik illuaqqanillu ajornartorsiulernermi oqquiffiusinnaasunik pilersitsivigineqarsinnaavoq, sunngiffimmi illuaraateqarfittut illunillu aasarsiortarfinnik sanaartorfigineqarsinnaaneranut akorngutaanngitsumik. Atortussanik pilersitsivigineqarsinnaavoq annertunngikkaluamik inuussutissarsiornermut atorneqarsinnaasunik, soorlu ikaanik, pujoorivinnik, naatitsivinnik assigisaannillu, tassa nammineq atugassaannarnut atortussanik. Atortussiat illuaqqamut qanittumiitinneqassapput
Pissutsit atuuttut	Nunaminertaq ilaatigut sanaartorfiuvoq
Sanaartorfik	Illuaqqat illuaqqamut sanilimut qaninnerpaamut minnerpaamik 60 meterinik ungasissuseqassapput. Illuaqqat sunngiffimmi sammisassaqartitsiviit illullu aasarsiortarfiit annerpaamik ataatsimik affarmillu quleriilinngorlugit sananeqassapput, tassa qaliaasaatigut ineerartaqartinneqarsinnaallutik, illup qaavani qaliat naapiffii 7,5 meterinik portunerussanngillat. Illuaqqat annerpaamik 20 m²-inik initussuseqassapput. Illut aasarsiortarfiit annerpaamik 100 m²-inik initussuseqassapput. Turistinut illuaqqiat annerpaamik 60 m²-inik initussuseqassapput. Toqqaviit annerpaamik pukkinnerpaaffimmikkut 1 meterimik portussuseqassapput. Illuliaq asiunaveersartuarneqassaaq sumiiffimmini takussunarsaataaleqqunagu
Inissaq sinneruttoq	Nunaminertaq tamarmi 360 ha-t missattut angissuseqarpoq Sanaartukkat naammassineqarnerminni isikkuat apeqqutaalluni nunaminertap sinnerani illuaraqarpoq 40 -it missaannik. Sanaartorfissat qulaani taaneqartut atorneqareerpata tamakkiisumik sanaartorfiusimasutut sanaartorfissaaruttutullu isigineqassaaq
Angallanneq pilersuinerlu	Aqqusinniornissaq, bilerfiusinnaasunik aqqusiornissaq, aqqusineeraliornissaq, talittarfiliornissaq ataatsimoorussamilluunniit teknikkikkut pilersuiviliornissaq inerteqqutaavoq. Teknikkikkut atortugissaarusersornerit taamaallat illuaqqanut ataasiakkanut atatinneqartut pilersinneqarsinnaapput. Tassaasinnaallutik innaallagissiuutit generatorit seqerngup qinngorneri atorlugit innaallagissiuutit assigisaallu innaallagissamik pilersuutaasinnaasut.

	Innaallagissamik pilersitsissutaasinnaasut minnerit suulluunniit aatsaat pilersinneqarsinnaapput qanittumi illuaraatilinnut nipiliornermikkut, pujuliornermikkut, tipiliornermikkut sajuppilutsitsinermikkulluunniit akorngusersuutaanngippata. Eqqagassat angerlaanneqassapput ikuallanneqassallutilluunniit. Ikuallaanerup sanaartukkanut allanut pinngortitamullu navianartorsiortitsiviunnginnissaa allanullu akorngutaannginnissaa nakkutigineqassaaq. Qattat anartarfissiat anartarfittut atorneqassapput, imaannik imaanut eqqaanermi, nungujartortitsinermi allanut akorngusiinnginnissaq pinngortitamillu mingutsitsinnginnissaq sianigineqassaaq. Illuni pioreersuni kuutsittakkanik anartarfilinni kuutsitap taamatuttaaq iginneqarnissaa isumagineqassaaq
Eqqissisimatitat allanngutsaaliukkallu	Immikkut aaliangersagartaqanngilaq
Immikkut aalajangersaaffigisat	Immikkut aaliangersagartaqanngilaq
Immikkut aalajangersakkat	Immikkut aaliangersagartaqanngilaq

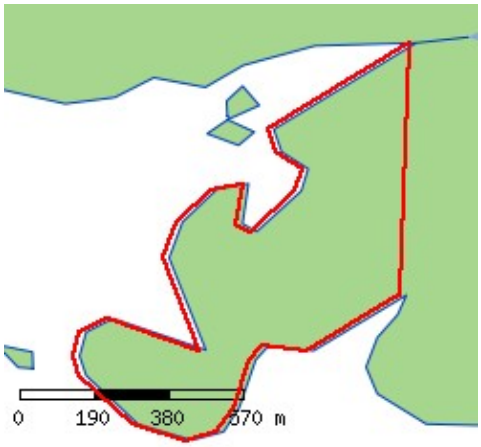

Siunnersuut

-

0003-K40 Aaigsserniaq

Immikkoortitap normua	K40
Sumiiffik - illoqarfik / nunaqarfik	Nunaannaq (Det aabne land)
Siunertaq	Illuaqqat, sunngiffimmi sammisassaqartitsiviit assigisaallu
Atorneqarnissaa immikkut ittumik	Illuaqqat, illut aasarsiortarfiit
Atorneqarnissaa	Nunaminertaq atorneqassaaq sunngiffimmi illuaraateqarfittut illunullu aasarsiortarfinnut, tassa ukioq kaajallallugu najugaqarfissianngitsunut. Nunaminertaq tamanna aamma annertunngikkaluamik turistit illuaraannik, piniartut illuaraannik illuaqqanillu ajornartorsiulernermi oqquiffiusinnaasunik pilersitsivigineqarsinnaavoq, sunngiffimmi illuaraateqarfittut illunillu aasarsiortarfinnik sanaartorfigineqarsinnaaneranut akorngutaanngitsumik. Atortussanik pilersitsivigineqarsinnaavoq annertunngikkaluamik inuussutissarsiornermut atorneqarsinnaasunik, soorlu ikaanik, pujoorivinnik, naatitsivinnik assigisaannillu, tassa nammineq atugassaannarnut atortussanik. Atortussiat illuaqqamut qanittumiitinneqassapput
Pissutsit atuuttut	Nunaminertaq ilaatigut sanaartorfiuvoq
Sanaartorfik	Illuaqqat illuaqqamut sanilimut qaninnerpaamut minnerpaamik 60 meterinik ungasissuseqassapput. Illuaqqat sunngiffimmi sammisassaqartitsiviit illullu aasarsiortarfiit annerpaamik ataatsimik affarmillu quleriilinngorlugit sananeqassapput, tassa qaliaasaatigut ineerartaqartinneqarsinnaallutik, illup qaavani qaliat naapiffii 7,5 meterinik portunerussanngillat. Illuaqqat annerpaamik 20 m²-inik initussuseqassapput. Illut aasarsiortarfiit annerpaamik 100 m²-inik initussuseqassapput. Turistinut illuaqqiat annerpaamik 60 m²-inik initussuseqassapput. Toqqaviit annerpaamik pukkinnerpaaffimmikkut 1 meterimik portussuseqassapput. Illuliaq asiunaveersartuarneqassaaq sumiiffimmini takussunarsaataaleqqunagu
Inissaq sinneruttoq	Nunaminertaq tamarmi 250 ha-t missattut angissuseqarpoq Sanaartukkat naammassineqarnerminni isikkuat apeqqutaalluni nunaminertap sinnerani illuaraqarpoq 150 -it missaannik. Sanaartorfissat qulaani taaneqartut atorneqareerpata tamakkiisumik sanaartorfiusimasutut sanaartorfissaaruttutullu isigineqassaaq
Angallanneq pilersuinerlu	Aqqusinniornissaq, bilerfiusinnaasunik aqqusiornissaq, aqqusineeraliornissaq, talittarfiliornissaq ataatsimoorussamilluunniit teknikkikkut pilersuiviliornissaq inerteqqutaavoq. Teknikkikkut atortugissaarusersornerit taamaallat illuaqqanut ataasiakkanut atatinneqartut pilersinneqarsinnaapput. Tassaasinnaallutik innaallagissiuutit generatorit seqerngup qinngorneri atorlugit innaallagissiuutit assigisaallu innaallagissamik pilersuutaasinnaasut.

	Innaallagissamik pilersitsissutaasinnaasut minnerit suulluunniit aatsaat pilersinneqarsinnaapput qanittumi illuaraatilinnut nipiliornermikkut, pujuliornermikkut, tipiliornermikkut sajuppilutsitsinermikkulluunniit akorngusersuutaanngippata. Eqqagassat angerlaanneqassapput ikuallanneqassallutilluunniit. Ikuallaanerup sanaartukkanut allanut pinngortitamullu navianartorsiortitsiviunnginnissaa allanullu akorngutaannginnissaa nakkutigineqassaaq. Qattat anartarfissiat anartarfittut atorneqassapput, imaannik imaanut eqqaanermi, nungujartortitsinermi allanut akorngusiinnginnissaq pinngortitamillu mingutsitsinnginnissaq sianigineqassaaq. Illuni pioreersuni kuutsittakkanik anartarfilinni kuutsitap taamatuttaaq iginneqarnissaa isumagineqassaaq
Eqqissisimatitat allanngutsaaliukkallu	Immikkut aaliangersagartaqanngilaq
Immikkut aalajangersaaffigisat	Immikkut aaliangersagartaqanngilaq
Immikkut aalajangersakkat	Immikkut aaliangersagartaqanngilaq

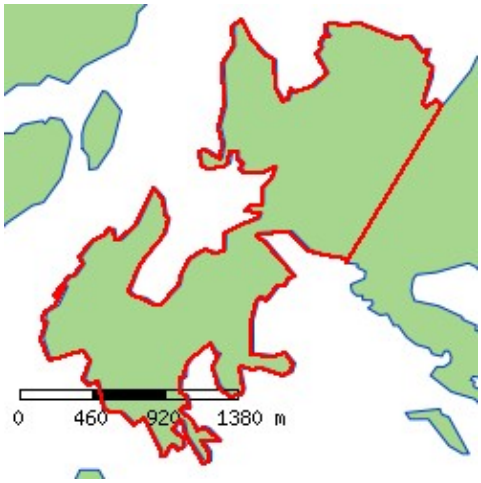

Siunnersuut

-

0003-K41 Sangmissoq

Immikkoortitap normua	K41
Sumiiffik - illoqarfik / nunaqarfik	Nunaannaq (Det aabne land)
Siunertaq	Illuaqqat, sunngiffimmi sammisassaqartitsiviit assigisaallu
Atorneqarnissaa immikkut ittumik	Illuaqqat, illut aasarsiortarfiit
Atorneqarnissaa	Nunaminertaq atorneqassaaq sunngiffimmi illuaraateqarfittut illunullu aasarsiortarfinnut, tassa ukioq kaajallallugu najugaqarfissianngitsunut. Nunaminertaq tamanna aamma annertunngikkaluamik turistit illuaraannik, piniartut illuaraannik illuaqqanillu ajornartorsiulernermi oqquiffiusinnaasunik pilersitsivigineqarsinnaavoq, sunngiffimmi illuaraateqarfittut illunillu aasarsiortarfinnik sanaartorfigineqarsinnaaneranut akorngutaanngitsumik. Atortussanik pilersitsivigineqarsinnaavoq annertunngikkaluamik inuussutissarsiornermut atorneqarsinnaasunik, soorlu ikaanik, pujoorivinnik, naatitsivinnik assigisaannillu, tassa nammineq atugassaannarnut atortussanik. Atortussiat illuaqqamut qanittumiitinneqassapput
Pissutsit atuuttut	Nunaminertaq ilaatigut sanaartorfiuvoq
Sanaartorfik	Illuaqqat illuaqqamut sanilimut qaninnerpaamut minnerpaamik 60 meterinik ungasissuseqassapput. Illuaqqat sunngiffimmi sammisassaqartitsiviit illullu aasarsiortarfiit annerpaamik ataatsimik affarmillu quleriilinngorlugit sananeqassapput, tassa qaliaasaatigut ineerartaqartinneqarsinnaallutik, illup qaavani qaliat naapiffii 7,5 meterinik portunerussanngillat. Illuaqqat annerpaamik 20 m²-inik initussuseqassapput. Illut aasarsiortarfiit annerpaamik 100 m²-inik initussuseqassapput. Turistinut illuaqqiat annerpaamik 60 m²-inik initussuseqassapput. Toqqaviit annerpaamik pukkinnerpaaffimmikkut 1 meterimik portussuseqassapput. Illuliaq asiunaveersartuarneqassaaq sumiiffimmini takussunarsaataaleqqunagu
Inissaq sinneruttoq	Nunaminertaq tamarmi 66 ha-t missattut angissuseqarpoq Sanaartukkat naammassineqarnerminni isikkuat apeqqutaalluni nunaminertap sinnerani illuaraqarpoq 60 -it missaannik. Sanaartorfissat qulaani taaneqartut atorneqareerpata tamakkiisumik sanaartorfiusimasutut sanaartorfissaaruttutullu isigineqassaaq
Angallanneq pilersuinerlu	Aqqusinniornissaq, bilerfiusinnaasunik aqqusiornissaq, aqqusineeraliornissaq, talittarfiliornissaq ataatsimoorussamilluunniit teknikkikkut pilersuiviliornissaq inerteqqutaavoq. Teknikkikkut atortugissaarusersornerit taamaallat illuaqqanut ataasiakkanut atatinneqartut pilersinneqarsinnaapput. Tassaasinnaallutik innaallagissiuutit generatorit seqerngup qinngorneri atorlugit innaallagissiuutit assigisaallu innaallagissamik pilersuutaasinnaasut.

	Innaallagissamik pilersitsissutaasinnaasut minnerit suulluunniit aatsaat pilersinneqarsinnaapput qanittumi illuaraatilinnut nipiliornermikkut, pujuliornermikkut, tipiliornermikkut sajuppilutsitsinermikkulluunniit akorngusersuutaanngippata. Eqqagassat angerlaanneqassapput ikuallanneqassallutilluunniit. Ikuallaanerup sanaartukkanut allanut pinngortitamullu navianartorsiortitsiviunnginnissaa allanullu akorngutaannginnissaa nakkutigineqassaaq. Qattat anartarfissiat anartarfittut atorneqassapput, imaannik imaanut eqqaanermi, nungujartortitsinermi allanut akorngusiinnginnissaq pinngortitamillu mingutsitsinnginnissaq sianigineqassaaq. Illuni pioreersuni kuutsittakkanik anartarfilinni kuutsitap taamatuttaaq iginneqarnissaa isumagineqassaaq
Eqqissisimatitat allanngutsaaliukkallu	Immikkut aaliangersagartaqanngilaq
Immikkut aalajangersaaffigisat	Immikkut aaliangersagartaqanngilaq
Immikkut aalajangersakkat	Immikkut aaliangersagartaqanngilaq

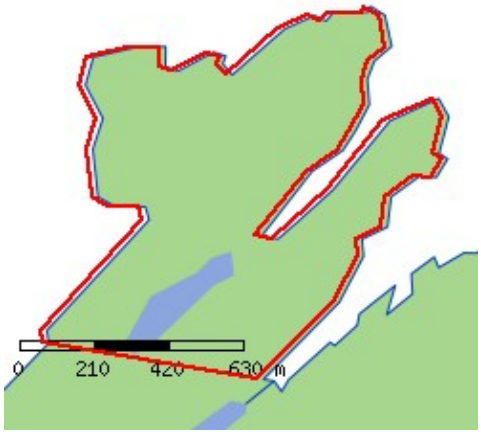

Siunnersuut

-

0003-K42

Immikkoortitap normua	K42
Sumiiffik - illoqarfik / nunaqarfik	Nunaannaq (Det aabne land)
Siunertaq	Illuaqqat, sunngiffimmi sammisassaqartitsiviit assigisaallu
Atorneqarnissaa immikkut ittumik	Illuaqqat, illut aasarsiortarfiit
Atorneqarnissaa	Nunaminertaq atorneqassaaq sunngiffimmi illuaraateqarfittut illunullu aasarsiortarfinnut, tassa ukioq kaajallallugu najugaqarfissianngitsunut. Nunaminertaq tamanna aamma annertunngikkaluamik turistit illuaraannik, piniartut illuaraannik illuaqqanillu ajornartorsiulernermi oqquiffiusinnaasunik pilersitsivigineqarsinnaavoq, sunngiffimmi illuaraateqarfittut illunillu aasarsiortarfinnik sanaartorfigineqarsinnaaneranut akorngutaanngitsumik. Atortussanik pilersitsivigineqarsinnaavoq annertunngikkaluamik inuussutissarsiornermut atorneqarsinnaasunik, soorlu ikaanik, pujoorivinnik, naatitsivinnik assigisaannillu, tassa nammineq atugassaannarnut atortussanik. Atortussiat illuaqqamut qanittumiitinneqassapput
Pissutsit atuuttut	Nunaminertaq ilaatigut sanaartorfiuvoq
Sanaartorfik	Illuaqqat illuaqqamut sanilimut qaninnerpaamut minnerpaamik 60 meterinik ungasissuseqassapput. Illuaqqat sunngiffimmi sammisassaqartitsiviit illullu aasarsiortarfiit annerpaamik ataatsimik affarmillu quleriilinngorlugit sananeqassapput, tassa qaliaasaatigut ineerartaqartinneqarsinnaallutik, illup qaavani qaliat naapiffii 7,5 meterinik portunerussanngillat. Illuaqqat annerpaamik 20 m²-inik initussuseqassapput. Illut aasarsiortarfiit annerpaamik 100 m²-inik initussuseqassapput. Turistinut illuaqqiat annerpaamik 60 m²-inik initussuseqassapput. Toqqaviit annerpaamik pukkinnerpaaffimmikkut 1 meterimik portussuseqassapput. Illuliaq asiunaveersartuarneqassaaq sumiiffimmini takussunarsaataaleqqunagu
Inissaq sinneruttoq	Nunaminertaq tamarmi 82 ha-t missattut angissuseqarpoq Sanaartukkat naammassineqarnerminni isikkuat apeqqutaalluni nunaminertap sinnerani illuaraqarpoq 30 -it missaannik. Sanaartorfissat qulaani taaneqartut atorneqareerpata tamakkiisumik sanaartorfiusimasutut sanaartorfissaaruttutullu isigineqassaaq
Angallanneq pilersuinerlu	Aqqusinniornissaq, bilerfiusinnaasunik aqqusiornissaq, aqqusineeraliornissaq, talittarfiliornissaq ataatsimoorussamilluunniit teknikkikkut pilersuiviliornissaq inerteqqutaavoq. Teknikkikkut atortugissaarusersornerit taamaallat illuaqqanut ataasiakkanut atatinneqartut pilersinneqarsinnaapput. Tassaasinnaallutik innaallagissiuutit generatorit seqerngup qinngorneri atorlugit innaallagissiuutit assigisaallu innaallagissamik pilersuutaasinnaasut.

	Innaallagissamik pilersitsissutaasinnaasut minnerit suulluunniit aatsaat pilersinneqarsinnaapput qanittumi illuaraatilinnut nipiliornermikkut, pujuliornermikkut, tipiliornermikkut sajuppilutsitsinermikkulluunniit akorngusersuutaanngippata. Eqqagassat angerlaanneqassapput ikuallanneqassallutilluunniit. Ikuallaanerup sanaartukkanut allanut pinngortitamullu navianartorsiortitsiviunnginnissaa allanullu akorngutaannginnissaa nakkutigineqassaaq. Qattat anartarfissiat anartarfittut atorneqassapput, imaannik imaanut eqqaanermi, nungujartortitsinermi allanut akorngusiinnginnissaq pinngortitamillu mingutsitsinnginnissaq sianigineqassaaq. Illuni pioreersuni kuutsittakkanik anartarfilinni kuutsitap taamatuttaaq iginneqarnissaa isumagineqassaaq
Eqqissisimatitat allanngutsaaliukkallu	Immikkut aaliangersagartaqanngilaq
Immikkut aalajangersaaffigisat	Immikkut aaliangersagartaqanngilaq
Immikkut aalajangersakkat	Immikkut aaliangersagartaqanngilaq

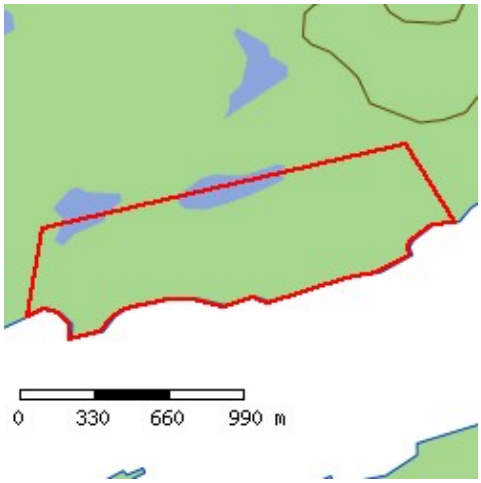

Siunnersuut

-

0003-K43 Gamle Egedesminde

Immikkoortitap normua	K43
Sumiiffik - illoqarfik / nunaqarfik	Nunaannaq (Det aabne land)
Siunertaq	Illuaqqat, sunngiffimmi sammisassaqartitsiviit assigisaallu
Atorneqarnissaa immikkut ittumik	Illuaqqat, illut aasarsiortarfiit
Atorneqarnissaa	Nunaminertaq atorneqassaaq sunngiffimmi illuaraateqarfittut illunullu aasarsiortarfinnut, tassa ukioq kaajallallugu najugaqarfissianngitsunut. Nunaminertaq tamanna aamma annertunngikkaluamik turistit illuaraannik, piniartut illuaraannik illuaqqanillu ajornartorsiulernermi oqquiffiusinnaasunik pilersitsivigineqarsinnaavoq, sunngiffimmi illuaraateqarfittut illunillu aasarsiortarfinnik sanaartorfigineqarsinnaaneranut akorngutaanngitsumik. Atortussanik pilersitsivigineqarsinnaavoq annertunngikkaluamik inuussutissarsiornermut atorneqarsinnaasunik, soorlu ikaanik, pujoorivinnik, naatitsivinnik assigisaannillu, tassa nammineq atugassaannarnut atortussanik. Atortussiat illuaqqamut qanittumiitinneqassapput
Pissutsit atuuttut	Nunaminertaq ilaatigut sanaartorfiuvoq
Sanaartorfik	Illuaqqat illuaqqamut sanilimut qaninnerpaamut minnerpaamik 60 meterinik ungasissuseqassapput. Illuaqqat sunngiffimmi sammisassaqartitsiviit illullu aasarsiortarfiit annerpaamik ataatsimik affarmillu quleriilinngorlugit sananeqassapput, tassa qaliaasaatigut ineerartaqartinneqarsinnaallutik, illup qaavani qaliat naapiffii 7,5 meterinik portunerussanngillat. Illuaqqat annerpaamik 20 m²-inik initussuseqassapput. Illut aasarsiortarfiit annerpaamik 100 m²-inik initussuseqassapput. Turistinut illuaqqiat annerpaamik 60 m²-inik initussuseqassapput. Toqqaviit annerpaamik pukkinnerpaaffimmikkut 1 meterimik portussuseqassapput. Illuliaq asiunaveersartuarneqassaaq sumiiffimmini takussunarsaataaleqqunagu
Inissaq sinneruttoq	Nunaminertaq tamarmi 165 ha-t missattut angissuseqarpoq Sanaartukkat naammassineqarnerminni isikkuat apeqqutaalluni nunaminertap sinnerani illuaraqarpoq 50 -it missaannik. Sanaartorfissat qulaani taaneqartut atorneqareerpata tamakkiisumik sanaartorfiusimasutut sanaartorfissaaruttutullu isigineqassaaq
Angallanneq pilersuinerlu	Aqqusinniornissaq, bilerfiusinnaasunik aqqusiornissaq, aqqusineeraliornissaq, talittarfiliornissaq ataatsimoorussamilluunniit teknikkikkut pilersuiviliornissaq inerteqqutaavoq. Teknikkikkut atortugissaarusersornerit taamaallat illuaqqanut ataasiakkanut atatinneqartut pilersinneqarsinnaapput. Tassaasinnaallutik innaallagissiuutit generatorit seqerngup qinngorneri atorlugit innaallagissiuutit assigisaallu innaallagissamik pilersuutaasinnaasut.

	Innaallagissamik pilersitsissutaasinnaasut minnerit suulluunniit aatsaat pilersinneqarsinnaapput qanittumi illuaraatilinnut nipiliornermikkut, pujuliornermikkut, tipiliornermikkut sajuppilutsitsinermikkulluunniit akorngusersuutaanngippata. Eqqagassat angerlaanneqassapput ikuallanneqassallutilluunniit. Ikuallaanerup sanaartukkanut allanut pinngortitamullu navianartorsiortitsiviunnginnissaa allanullu akorngutaannginnissaa nakkutigineqassaaq. Qattat anartarfissiat anartarfittut atorneqassapput, imaannik imaanut eqqaanermi, nungujartortitsinermi allanut akorngusiinnginnissaq pinngortitamillu mingutsitsinnginnissaq sianigineqassaaq. Illuni pioreersuni kuutsittakkanik anartarfilinni kuutsitap taamatuttaaq iginneqarnissaa isumagineqassaaq
Eqqissisimatitat allanngutsaaliukkallu	Immikkut aaliangersagartaqanngilaq
Immikkut aalajangersaaffigisat	Immikkut aaliangersagartaqanngilaq
Immikkut aalajangersakkat	Immikkut aaliangersagartaqanngilaq

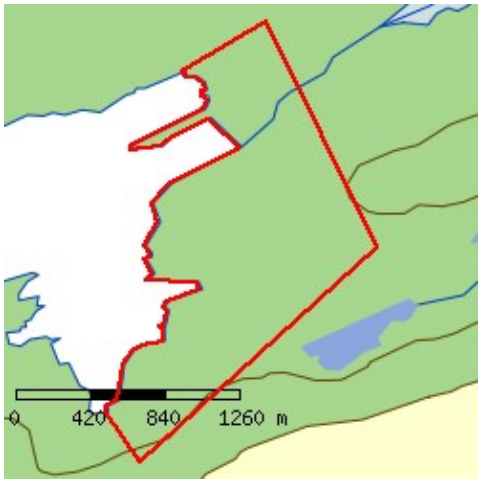

Siunnersuut

-

0003-K44 Inugsulik

Immikkoortitap normua	K44
Sumiiffik - illoqarfik / nunaqarfik	Nunaannaq (Det aabne land)
Siunertaq	Illuaqqat, sunngiffimmi sammisassaqartitsiviit assigisaallu
Atorneqarnissaa immikkut ittumik	Illuaqqat, illut aasarsiortarfiit
Atorneqarnissaa	Nunaminertaq atorneqassaaq sunngiffimmi illuaraateqarfittut illunullu aasarsiortarfinnut, tassa ukioq kaajallallugu najugaqarfissianngitsunut. Nunaminertaq tamanna aamma annertunngikkaluamik turistit illuaraannik, piniartut illuaraannik illuaqqanillu ajornartorsiulernermi oqquiffiusinnaasunik pilersitsivigineqarsinnaavoq, sunngiffimmi illuaraateqarfittut illunillu aasarsiortarfinnik sanaartorfigineqarsinnaaneranut akorngutaanngitsumik. Atortussanik pilersitsivigineqarsinnaavoq annertunngikkaluamik inuussutissarsiornermut atorneqarsinnaasunik, soorlu ikaanik, pujoorivinnik, naatitsivinnik assigisaannillu, tassa nammineq atugassaannarnut atortussanik. Atortussiat illuaqqamut qanittumiitinneqassapput
Pissutsit atuuttut	Nunaminertaq ilaatigut sanaartorfiuvoq
Sanaartorfik	Illuaqqat illuaqqamut sanilimut qaninnerpaamut minnerpaamik 60 meterinik ungasissuseqassapput. Illuaqqat sunngiffimmi sammisassaqartitsiviit illullu aasarsiortarfiit annerpaamik ataatsimik affarmillu quleriilinngorlugit sananeqassapput, tassa qaliaasaatigut ineerartaqartinneqarsinnaallutik, illup qaavani qaliat naapiffii 7,5 meterinik portunerussanngillat. Illuaqqat annerpaamik 20 m²-inik initussuseqassapput. Illut aasarsiortarfiit annerpaamik 100 m²-inik initussuseqassapput. Turistinut illuaqqiat annerpaamik 60 m²-inik initussuseqassapput. Toqqaviit annerpaamik pukkinnerpaaffimmikkut 1 meterimik portussuseqassapput. Illuliaq asiunaveersartuarneqassaaq sumiiffimmini takussunarsaataaleqqunagu
Inissaq sinneruttoq	Nunaminertaq tamarmi 290 ha-t missattut angissuseqarpoq Sanaartukkat naammassineqarnerminni isikkuat apeqqutaalluni nunaminertap sinnerani illuaraqarpoq 130 -it missaannik. Sanaartorfissat qulaani taaneqartut atorneqareerpata tamakkiisumik sanaartorfiusimasutut sanaartorfissaaruttutullu isigineqassaaq
Angallanneq pilersuinerlu	Aqqusinniornissaq, bilerfiusinnaasunik aqqusiornissaq, aqqusineeraliornissaq, talittarfiliornissaq ataatsimoorussamilluunniit teknikkikkut pilersuiviliornissaq inerteqqutaavoq. Teknikkikkut atortugissaarusersornerit taamaallat illuaqqanut ataasiakkanut atatinneqartut pilersinneqarsinnaapput. Tassaasinnaallutik innaallagissiuutit generatorit seqerngup qinngorneri atorlugit innaallagissiuutit assigisaallu innaallagissamik pilersuutaasinnaasut.

	Innaallagissamik pilersitsissutaasinnaasut minnerit suulluunniit aatsaat pilersinneqarsinnaapput qanittumi illuaraatilinnut nipiliornermikkut, pujuliornermikkut, tipiliornermikkut sajuppilutsitsinermikkulluunniit akorngusersuutaanngippata. Eqqagassat angerlaanneqassapput ikuallanneqassallutilluunniit. Ikuallaanerup sanaartukkanut allanut pinngortitamullu navianartorsiortitsiviunnginnissaa allanullu akorngutaannginnissaa nakkutigineqassaaq. Qattat anartarfissiat anartarfittut atorneqassapput, imaannik imaanut eqqaanermi, nungujartortitsinermi allanut akorngusiinnginnissaq pinngortitamillu mingutsitsinnginnissaq sianigineqassaaq. Illuni pioreersuni kuutsittakkanik anartarfilinni kuutsitap taamatuttaaq iginneqarnissaa isumagineqassaaq
Eqqissisimatitat allanngutsaaliukkallu	Immikkut aaliangersagartaqanngilaq
Immikkut aalajangersaaffigisat	Immikkut aaliangersagartaqanngilaq
Immikkut aalajangersakkat	Immikkut aaliangersagartaqanngilaq

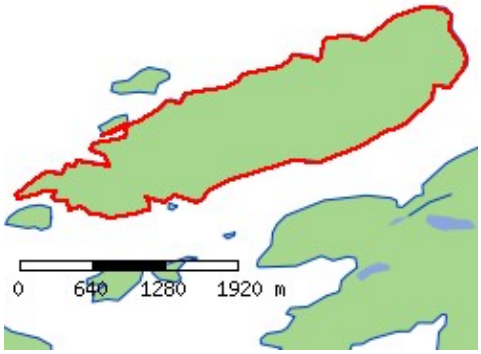

Siunnersuut

-

0003-K45 Qamusivik

Immikkoortitap normua	K45
Sumiiffik - illoqarfik / nunaqarfik	Nunaannaq (Det aabne land)
Siunertaq	Illuaqqat, sunngiffimmi sammisassaqartitsiviit assigisaallu
Atorneqarnissaa immikkut ittumik	Illuaqqat, illut aasarsiortarfiit
Atorneqarnissaa	Nunaminertaq atorneqassaaq sunngiffimmi illuaraateqarfittut illunullu aasarsiortarfinnut, tassa ukioq kaajallallugu najugaqarfissianngitsunut. Nunaminertaq tamanna aamma annertunngikkaluamik turistit illuaraannik, piniartut illuaraannik illuaqqanillu ajornartorsiulernermi oqquiffiusinnaasunik pilersitsivigineqarsinnaavoq, sunngiffimmi illuaraateqarfittut illunillu aasarsiortarfinnik sanaartorfigineqarsinnaaneranut akorngutaanngitsumik. Atortussanik pilersitsivigineqarsinnaavoq annertunngikkaluamik inuussutissarsiornermut atorneqarsinnaasunik, soorlu ikaanik, pujoorivinnik, naatitsivinnik assigisaannillu, tassa nammineq atugassaannarnut atortussanik. Atortussiat illuaqqamut qanittumiitinneqassapput
Pissutsit atuuttut	Nunaminertaq ilaatigut sanaartorfiuvoq
Sanaartorfik	Illuaqqat illuaqqamut sanilimut qaninnerpaamut minnerpaamik 60 meterinik ungasissuseqassapput. Illuaqqat sunngiffimmi sammisassaqartitsiviit illullu aasarsiortarfiit annerpaamik ataatsimik affarmillu quleriilinngorlugit sananeqassapput, tassa qaliaasaatigut ineerartaqartinneqarsinnaallutik, illup qaavani qaliat naapiffii 7,5 meterinik portunerussanngillat. Illuaqqat annerpaamik 20 m²-inik initussuseqassapput. Illut aasarsiortarfiit annerpaamik 100 m²-inik initussuseqassapput. Turistinut illuaqqiat annerpaamik 60 m²-inik initussuseqassapput. Toqqaviit annerpaamik pukkinnerpaaffimmikkut 1 meterimik portussuseqassapput. Illuliaq asiunaveersartuarneqassaaq sumiiffimmini takussunarsaataaleqqunagu
Inissaq sinneruttoq	Nunaminertaq tamarmi 395 ha-t missattut angissuseqarpoq Sanaartukkat naammassineqarnerminni isikkuat apeqqutaalluni nunaminertap sinnerani illuaraqarpoq 200 -it missaannik. Sanaartorfissat qulaani taaneqartut atorneqareerpata tamakkiisumik sanaartorfiusimasutut sanaartorfissaaruttutullu isigineqassaaq
Angallanneq pilersuinerlu	Aqqusinniornissaq, bilerfiusinnaasunik aqqusiornissaq, aqqusineeraliornissaq, talittarfiliornissaq ataatsimoorussamilluunniit teknikkikkut pilersuiviliornissaq inerteqqutaavoq. Teknikkikkut atortugissaarusersornerit taamaallat illuaqqanut ataasiakkanut atatinneqartut pilersinneqarsinnaapput. Tassaasinnaallutik innaallagissiuutit generatorit seqerngup qinngorneri atorlugit innaallagissiuutit assigisaallu innaallagissamik pilersuutaasinnaasut.

	Innaallagissamik pilersitsissutaasinnaasut minnerit suulluunniit aatsaat pilersinneqarsinnaapput qanittumi illuaraatilinnut nipiliornermikkut, pujuliornermikkut, tipiliornermikkut sajuppilutsitsinermikkulluunniit akorngusersuutaanngippata. Eqqagassat angerlaanneqassapput ikuallanneqassallutilluunniit. Ikuallaanerup sanaartukkanut allanut pinngortitamullu navianartorsiortitsiviunnginnissaa allanullu akorngutaannginnissaa nakkutigineqassaaq. Qattat anartarfissiat anartarfittut atorneqassapput, imaannik imaanut eqqaanermi, nungujartortitsinermi allanut akorngusiinnginnissaq pinngortitamillu mingutsitsinnginnissaq sianigineqassaaq. Illuni pioreersuni kuutsittakkanik anartarfilinni kuutsitap taamatuttaaq iginneqarnissaa isumagineqassaaq
Eqqissisimatitat allanngutsaaliukkallu	Immikkut aaliangersagartaqanngilaq
Immikkut aalajangersaaffigisat	Immikkut aaliangersagartaqanngilaq
Immikkut aalajangersakkat	Immikkut aaliangersagartaqanngilaq

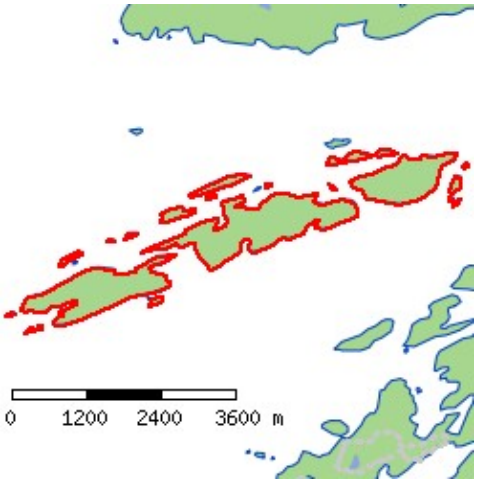

Siunnersuut

-

0003-K46 Ipernat Nunat

Immikkoortitap normua	K46
Sumiiffik - illoqarfik / nunaqarfik	Nunaannaq (Det aabne land)
Siunertaq	Illuaqqat, sunngiffimmi sammisassaqartitsiviit assigisaallu
Atorneqarnissaa immikkut ittumik	Illuaqqat, illut aasarsiortarfiit
Atorneqarnissaa	Nunaminertaq atorneqassaaq sunngiffimmi illuaraateqarfittut illunullu aasarsiortarfinnut, tassa ukioq kaajallallugu najugaqarfissianngitsunut. Nunaminertaq tamanna aamma annertunngikkaluamik turistit illuaraannik, piniartut illuaraannik illuaqqanillu ajornartorsiulernermi oqquiffiusinnaasunik pilersitsivigineqarsinnaavoq, sunngiffimmi illuaraateqarfittut illunillu aasarsiortarfinnik sanaartorfigineqarsinnaaneranut akorngutaanngitsumik. Atortussanik pilersitsivigineqarsinnaavoq annertunngikkaluamik inuussutissarsiornermut atorneqarsinnaasunik, soorlu ikaanik, pujoorivinnik, naatitsivinnik assigisaannillu, tassa nammineq atugassaannarnut atortussanik. Atortussiat illuaqqamut qanittumiitinneqassapput
Pissutsit atuuttut	Nunaminertaq ilaatigut sanaartorfiuvoq
Sanaartorfik	Illuaqqat illuaqqamut sanilimut qaninnerpaamut minnerpaamik 60 meterinik ungasissuseqassapput. Illuaqqat sunngiffimmi sammisassaqartitsiviit illullu aasarsiortarfiit annerpaamik ataatsimik affarmillu quleriilinngorlugit sananeqassapput, tassa qaliaasaatigut ineerartaqartinneqarsinnaallutik, illup qaavani qaliat naapiffii 7,5 meterinik portunerussanngillat. Illuaqqat annerpaamik 20 m²-inik initussuseqassapput. Illut aasarsiortarfiit annerpaamik 100 m²-inik initussuseqassapput. Turistinut illuaqqiat annerpaamik 60 m²-inik initussuseqassapput. Toqqaviit annerpaamik pukkinnerpaaffimmikkut 1 meterimik portussuseqassapput. Illuliaq asiunaveersartuarneqassaaq sumiiffimmini takussunarsaataaleqqunagu
Inissaq sinneruttoq	Nunaminertaq tamarmi 145 ha-t missattut angissuseqarpoq Sanaartukkat naammassineqarnerminni isikkuat apeqqutaalluni nunaminertap sinnerani illuaraqarpoq 50 -it missaannik. Sanaartorfissat qulaani taaneqartut atorneqareerpata tamakkiisumik sanaartorfiusimasutut sanaartorfissaaruttutullu isigineqassaaq
Angallanneq pilersuinerlu	Aqqusinniornissaq, bilerfiusinnaasunik aqqusiornissaq, aqqusineeraliornissaq, talittarfiliornissaq ataatsimoorussamilluunniit teknikkikkut pilersuiviliornissaq inerteqqutaavoq. Teknikkikkut atortugissaarusersornerit taamaallat illuaqqanut ataasiakkanut atatinneqartut pilersinneqarsinnaapput. Tassaasinnaallutik innaallagissiuutit generatorit seqerngup qinngorneri atorlugit innaallagissiuutit assigisaallu innaallagissamik pilersuutaasinnaasut.

	Innaallagissamik pilersitsissutaasinnaasut minnerit suulluunniit aatsaat pilersinneqarsinnaapput qanittumi illuaraatilinnut nipiliornermikkut, pujuliornermikkut, tipiliornermikkut sajuppilutsitsinermikkulluunniit akorngusersuutaanngippata. Eqqagassat angerlaanneqassapput ikuallanneqassallutilluunniit. Ikuallaanerup sanaartukkanut allanut pinngortitamullu navianartorsiortitsiviunnginnissaa allanullu akorngutaannginnissaa nakkutigineqassaaq. Qattat anartarfissiat anartarfittut atorneqassapput, imaannik imaanut eqqaanermi, nungujartortitsinermi allanut akorngusiinnginnissaq pinngortitamillu mingutsitsinnginnissaq sianigineqassaaq. Illuni pioreersuni kuutsittakkanik anartarfilinni kuutsitap taamatuttaaq iginneqarnissaa isumagineqassaaq
Eqqissisimatitat allanngutsaaliukkallu	Immikkut aaliangersagartaqanngilaq
Immikkut aalajangersaaffigisat	Immikkut aaliangersagartaqanngilaq
Immikkut aalajangersakkat	Immikkut aaliangersagartaqanngilaq

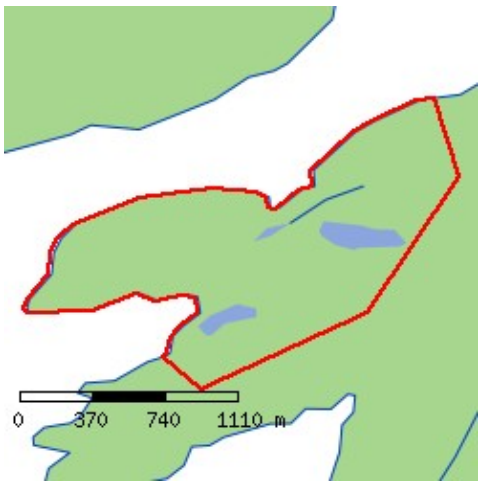

Siunnersuut

-

0003-K47 Kitdliat

Immikkoortitap normua	K47
Sumiiffik - illoqarfik / nunaqarfik	Nunaannaq (Det aabne land)
Siunertaq	Illuaqqat, sunngiffimmi sammisassaqartitsiviit assigisaallu
Atorneqarnissaa immikkut ittumik	Illuaqqat, illut aasarsiortarfiit
Atorneqarnissaa	Nunaminertaq atorneqassaaq sunngiffimmi illuaraateqarfittut illunullu aasarsiortarfinnut, tassa ukioq kaajallallugu najugaqarfissianngitsunut. Nunaminertaq tamanna aamma annertunngikkaluamik turistit illuaraannik, piniartut illuaraannik illuaqqanillu ajornartorsiulernermi oqquiffiusinnaasunik pilersitsivigineqarsinnaavoq, sunngiffimmi illuaraateqarfittut illunillu aasarsiortarfinnik sanaartorfigineqarsinnaaneranut akorngutaanngitsumik. Atortussanik pilersitsivigineqarsinnaavoq annertunngikkaluamik inuussutissarsiornermut atorneqarsinnaasunik, soorlu ikaanik, pujoorivinnik, naatitsivinnik assigisaannillu, tassa nammineq atugassaannarnut atortussanik. Atortussiat illuaqqamut qanittumiitinneqassapput
Pissutsit atuuttut	Nunaminertaq ilaatigut sanaartorfiuvoq
Sanaartorfik	Illuaqqat illuaqqamut sanilimut qaninnerpaamut minnerpaamik 60 meterinik ungasissuseqassapput. Illuaqqat sunngiffimmi sammisassaqartitsiviit illullu aasarsiortarfiit annerpaamik ataatsimik affarmillu quleriilinngorlugit sananeqassapput, tassa qaliaasaatigut ineerartaqartinneqarsinnaallutik, illup qaavani qaliat naapiffii 7,5 meterinik portunerussanngillat. Illuaqqat annerpaamik 20 m²-inik initussuseqassapput. Illut aasarsiortarfiit annerpaamik 100 m²-inik initussuseqassapput. Turistinut illuaqqiat annerpaamik 60 m²-inik initussuseqassapput. Toqqaviit annerpaamik pukkinnerpaaffimmikkut 1 meterimik portussuseqassapput. Illuliaq asiunaveersartuarneqassaaq sumiiffimmini takussunarsaataaleqqunagu
Inissaq sinneruttoq	Nunaminertaq tamarmi 138 ha-t missattut angissuseqarpoq Sanaartukkat naammassineqarnerminni isikkuat apeqqutaalluni nunaminertap sinnerani illuaraqarpoq 80 -it missaannik. Sanaartorfissat qulaani taaneqartut atorneqareerpata tamakkiisumik sanaartorfiusimasutut sanaartorfissaaruttutullu isigineqassaaq
Angallanneq pilersuinerlu	Aqqusinniornissaq, bilerfiusinnaasunik aqqusiornissaq, aqqusineeraliornissaq, talittarfiliornissaq ataatsimoorussamilluunniit teknikkikkut pilersuiviliornissaq inerteqqutaavoq. Teknikkikkut atortugissaarusersornerit taamaallat illuaqqanut ataasiakkanut atatinneqartut pilersinneqarsinnaapput. Tassaasinnaallutik innaallagissiuutit generatorit seqerngup qinngorneri atorlugit innaallagissiuutit assigisaallu innaallagissamik pilersuutaasinnaasut.

	Innaallagissamik pilersitsissutaasinnaasut minnerit suulluunniit aatsaat pilersinneqarsinnaapput qanittumi illuaraatilinnut nipiliornermikkut, pujuliornermikkut, tipiliornermikkut sajuppilutsitsinermikkulluunniit akorngusersuutaanngippata. Eqqagassat angerlaanneqassapput ikuallanneqassallutilluunniit. Ikuallaanerup sanaartukkanut allanut pinngortitamullu navianartorsiortitsiviunnginnissaa allanullu akorngutaannginnissaa nakkutigineqassaaq. Qattat anartarfissiat anartarfittut atorneqassapput, imaannik imaanut eqqaanermi, nungujartortitsinermi allanut akorngusiinnginnissaq pinngortitamillu mingutsitsinnginnissaq sianigineqassaaq. Illuni pioreersuni kuutsittakkanik anartarfilinni kuutsitap taamatuttaaq iginneqarnissaa isumagineqassaaq
Eqqissisimatitat allanngutsaaliukkallu	Immikkut aaliangersagartaqanngilaq
Immikkut aalajangersaaffigisat	Immikkut aaliangersagartaqanngilaq
Immikkut aalajangersakkat	Immikkut aaliangersagartaqanngilaq

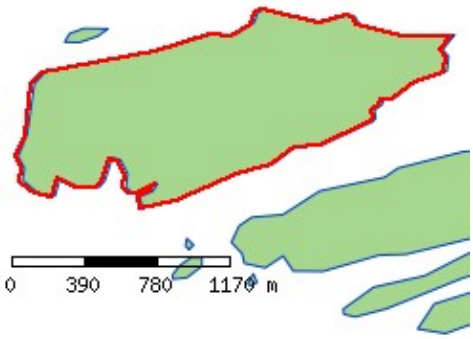

Siunnersuut

-

0003-K48 Akugdlinguaq

Immikkoortitap normua	K48
Sumiiffik - illoqarfik / nunaqarfik	Nunaannaq (Det aabne land)
Siunertaq	Illuaqqat, sunngiffimmi sammisassaqartitsiviit assigisaallu
Atorneqarnissaa immikkut ittumik	Illuaqqat, illut aasarsiortarfiit
Atorneqarnissaa	Nunaminertaq atorneqassaaq sunngiffimmi illuaraateqarfittut illunullu aasarsiortarfinnut, tassa ukioq kaajallallugu najugaqarfissianngitsunut. Nunaminertaq tamanna aamma annertunngikkaluamik turistit illuaraannik, piniartut illuaraannik illuaqqanillu ajornartorsiulernermi oqquiffiusinnaasunik pilersitsivigineqarsinnaavoq, sunngiffimmi illuaraateqarfittut illunillu aasarsiortarfinnik sanaartorfigineqarsinnaaneranut akorngutaanngitsumik. Atortussanik pilersitsivigineqarsinnaavoq annertunngikkaluamik inuussutissarsiornermut atorneqarsinnaasunik, soorlu ikaanik, pujoorivinnik, naatitsivinnik assigisaannillu, tassa nammineq atugassaannarnut atortussanik. Atortussiat illuaqqamut qanittumiitinneqassapput
Pissutsit atuuttut	Nunaminertaq ilaatigut sanaartorfiuvoq
Sanaartorfik	Illuaqqat illuaqqamut sanilimut qaninnerpaamut minnerpaamik 60 meterinik ungasissuseqassapput. Illuaqqat sunngiffimmi sammisassaqartitsiviit illullu aasarsiortarfiit annerpaamik ataatsimik affarmillu quleriilinngorlugit sananeqassapput, tassa qaliaasaatigut ineerartaqartinneqarsinnaallutik, illup qaavani qaliat naapiffii 7,5 meterinik portunerussanngillat. Illuaqqat annerpaamik 20 m²-inik initussuseqassapput. Illut aasarsiortarfiit annerpaamik 100 m²-inik initussuseqassapput. Turistinut illuaqqiat annerpaamik 60 m²-inik initussuseqassapput. Toqqaviit annerpaamik pukkinnerpaaffimmikkut 1 meterimik portussuseqassapput. Illuliaq asiunaveersartuarneqassaaq sumiiffimmini takussunarsaataaleqqunagu
Inissaq sinneruttoq	Nunaminertaq tamarmi 52 ha-t missattut angissuseqarpoq Sanaartukkat naammassineqarnerminni isikkuat apeqqutaalluni nunaminertap sinnerani illuaraqarpoq 50 -it missaannik. Sanaartorfissat qulaani taaneqartut atorneqareerpata tamakkiisumik sanaartorfiusimasutut sanaartorfissaaruttutullu isigineqassaaq
Angallanneq pilersuinerlu	Aqqusinniornissaq, bilerfiusinnaasunik aqqusiornissaq, aqqusineeraliornissaq, talittarfiliornissaq ataatsimoorussamilluunniit teknikkikkut pilersuiviliornissaq inerteqqutaavoq. Teknikkikkut atortugissaarusersornerit taamaallat illuaqqanut ataasiakkanut atatinneqartut pilersinneqarsinnaapput. Tassaasinnaallutik innaallagissiuutit generatorit seqerngup qinngorneri atorlugit innaallagissiuutit assigisaallu innaallagissamik pilersuutaasinnaasut.

	Innaallagissamik pilersitsissutaasinnaasut minnerit suulluunniit aatsaat pilersinneqarsinnaapput qanittumi illuaraatilinnut nipiliornermikkut, pujuliornermikkut, tipiliornermikkut sajuppilutsitsinermikkulluunniit akorngusersuutaanngippata. Eqqagassat angerlaanneqassapput ikuallanneqassallutilluunniit. Ikuallaanerup sanaartukkanut allanut pinngortitamullu navianartorsiortitsiviunnginnissaa allanullu akorngutaannginnissaa nakkutigineqassaaq. Qattat anartarfissiat anartarfittut atorneqassapput, imaannik imaanut eqqaanermi, nungujartortitsinermi allanut akorngusiinnginnissaq pinngortitamillu mingutsitsinnginnissaq sianigineqassaaq. Illuni pioreersuni kuutsittakkanik anartarfilinni kuutsitap taamatuttaaq iginneqarnissaa isumagineqassaaq
Eqqissisimatitat allanngutsaaliukkallu	Immikkut aaliangersagartaqanngilaq
Immikkut aalajangersaaffigisat	Immikkut aaliangersagartaqanngilaq
Immikkut aalajangersakkat	Immikkut aaliangersagartaqanngilaq

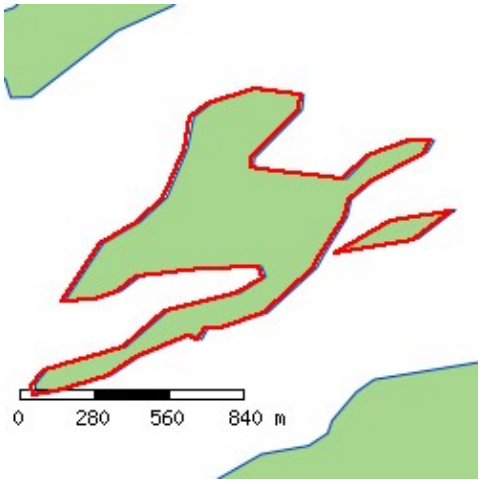

Siunnersuut

-

0003-K49 Ivnaligssuaq

Immikkoortitap normua	K49
Sumiiffik - illoqarfik / nunaqarfik	Nunaannaq (Det aabne land)
Siunertaq	Illuaqqat, sunngiffimmi sammisassaqartitsiviit assigisaallu
Atorneqarnissaa immikkut ittumik	Illuaqqat, illut aasarsiortarfiit
Atorneqarnissaa	Nunaminertaq atorneqassaaq sunngiffimmi illuaraateqarfittut illunullu aasarsiortarfinnut, tassa ukioq kaajallallugu najugaqarfissianngitsunut. Nunaminertaq tamanna aamma annertunngikkaluamik turistit illuaraannik, piniartut illuaraannik illuaqqanillu ajornartorsiulernermi oqquiffiusinnaasunik pilersitsivigineqarsinnaavoq, sunngiffimmi illuaraateqarfittut illunillu aasarsiortarfinnik sanaartorfigineqarsinnaaneranut akorngutaanngitsumik. Atortussanik pilersitsivigineqarsinnaavoq annertunngikkaluamik inuussutissarsiornermut atorneqarsinnaasunik, soorlu ikaanik, pujoorivinnik, naatitsivinnik assigisaannillu, tassa nammineq atugassaannarnut atortussanik. Atortussiat illuaqqamut qanittumiitinneqassapput
Pissutsit atuuttut	Nunaminertaq ilaatigut sanaartorfiuvoq
Sanaartorfik	Illuaqqat illuaqqamut sanilimut qaninnerpaamut minnerpaamik 60 meterinik ungasissuseqassapput. Illuaqqat sunngiffimmi sammisassaqartitsiviit illullu aasarsiortarfiit annerpaamik ataatsimik affarmillu quleriilinngorlugit sananeqassapput, tassa qaliaasaatigut ineerartaqartinneqarsinnaallutik, illup qaavani qaliat naapiffii 7,5 meterinik portunerussanngillat. Illuaqqat annerpaamik 20 m²-inik initussuseqassapput. Illut aasarsiortarfiit annerpaamik 100 m²-inik initussuseqassapput. Turistinut illuaqqiat annerpaamik 60 m²-inik initussuseqassapput. Toqqaviit annerpaamik pukkinnerpaaffimmikkut 1 meterimik portussuseqassapput. Illuliaq asiunaveersartuarneqassaaq sumiiffimmini takussunarsaataaleqqunagu
Inissaq sinneruttoq	Nunaminertaq tamarmi 88 ha-t missattut angissuseqarpoq Sanaartukkat naammassineqarnerminni isikkuat apeqqutaalluni nunaminertap sinnerani illuaraqarpoq 60 -it missaannik. Sanaartorfissat qulaani taaneqartut atorneqareerpata tamakkiisumik sanaartorfiusimasutut sanaartorfissaaruttutullu isigineqassaaq
Angallanneq pilersuinerlu	Aqqusinniornissaq, bilerfiusinnaasunik aqqusiornissaq, aqqusineeraliornissaq, talittarfiliornissaq ataatsimoorussamilluunniit teknikkikkut pilersuiviliornissaq inerteqqutaavoq. Teknikkikkut atortugissaarusersornerit taamaallat illuaqqanut ataasiakkanut atatinneqartut pilersinneqarsinnaapput. Tassaasinnaallutik innaallagissiuutit generatorit seqerngup qinngorneri atorlugit innaallagissiuutit assigisaallu innaallagissamik pilersuutaasinnaasut.

	Innaallagissamik pilersitsissutaasinnaasut minnerit suulluunniit aatsaat pilersinneqarsinnaapput qanittumi illuaraatilinnut nipiliornermikkut, pujuliornermikkut, tipiliornermikkut sajuppilutsitsinermikkulluunniit akorngusersuutaanngippata. Eqqagassat angerlaanneqassapput ikuallanneqassallutilluunniit. Ikuallaanerup sanaartukkanut allanut pinngortitamullu navianartorsiortitsiviunnginnissaa allanullu akorngutaannginnissaa nakkutigineqassaaq. Qattat anartarfissiat anartarfittut atorneqassapput, imaannik imaanut eqqaanermi, nungujartortitsinermi allanut akorngusiinnginnissaq pinngortitamillu mingutsitsinnginnissaq sianigineqassaaq. Illuni pioreersuni kuutsittakkanik anartarfilinni kuutsitap taamatuttaaq iginneqarnissaa isumagineqassaaq
Eqqissisimatitat allanngutsaaliukkallu	Immikkut aaliangersagartaqanngilaq
Immikkut aalajangersaaffigisat	Immikkut aaliangersagartaqanngilaq
Immikkut aalajangersakkat	Immikkut aaliangersagartaqanngilaq

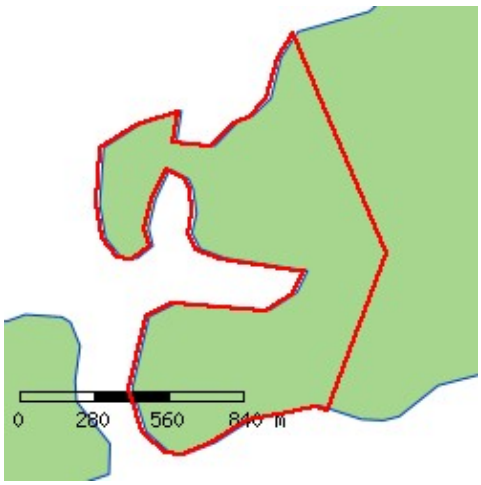

Siunnersuut

-

0003-K50 Kangaatsiaq Nuna

Immikkoortitap normua	K50
Sumiiffik - illoqarfik / nunaqarfik	Nunaannaq (Det aabne land)
Siunertaq	Illuaqqat, sunngiffimmi sammisassaqartitsiviit assigisaallu
Atorneqarnissaa immikkut ittumik	Illuaqqat, illut aasarsiortarfiit
Atorneqarnissaa	Nunaminertaq atorneqassaaq sunngiffimmi illuaraateqarfittut illunullu aasarsiortarfinnut, tassa ukioq kaajallallugu najugaqarfissianngitsunut. Nunaminertaq tamanna aamma annertunngikkaluamik turistit illuaraannik, piniartut illuaraannik illuaqqanillu ajornartorsiulernermi oqquiffiusinnaasunik pilersitsivigineqarsinnaavoq, sunngiffimmi illuaraateqarfittut illunillu aasarsiortarfinnik sanaartorfigineqarsinnaaneranut akorngutaanngitsumik. Atortussanik pilersitsivigineqarsinnaavoq annertunngikkaluamik inuussutissarsiornermut atorneqarsinnaasunik, soorlu ikaanik, pujoorivinnik, naatitsivinnik assigisaannillu, tassa nammineq atugassaannarnut atortussanik. Atortussiat illuaqqamut qanittumiitinneqassapput
Pissutsit atuuttut	Nunaminertaq ilaatigut sanaartorfiuvoq
Sanaartorfik	Illuaqqat illuaqqamut sanilimut qaninnerpaamut minnerpaamik 60 meterinik ungasissuseqassapput. Illuaqqat sunngiffimmi sammisassaqartitsiviit illullu aasarsiortarfiit annerpaamik ataatsimik affarmillu quleriilinngorlugit sananeqassapput, tassa qaliaasaatigut ineerartaqartinneqarsinnaallutik, illup qaavani qaliat naapiffii 7,5 meterinik portunerussanngillat. Illuaqqat annerpaamik 20 m²-inik initussuseqassapput. Illut aasarsiortarfiit annerpaamik 100 m²-inik initussuseqassapput. Turistinut illuaqqiat annerpaamik 60 m²-inik initussuseqassapput. Toqqaviit annerpaamik pukkinnerpaaffimmikkut 1 meterimik portussuseqassapput. Illuliaq asiunaveersartuarneqassaaq sumiiffimmini takussunarsaataaleqqunagu
Inissaq sinneruttoq	Nunaminertaq tamarmi 850 ha-t missattut angissuseqarpoq Sanaartukkat naammassineqarnerminni isikkuat apeqqutaalluni nunaminertap sinnerani illuaraqarpoq 150 -it missaannik. Sanaartorfissat qulaani taaneqartut atorneqareerpata tamakkiisumik sanaartorfiusimasutut sanaartorfissaaruttutullu isigineqassaaq
Angallanneq pilersuinerlu	Aqqusinniornissaq, bilerfiusinnaasunik aqqusiornissaq, aqqusineeraliornissaq, talittarfiliornissaq ataatsimoorussamilluunniit teknikkikkut pilersuiviliornissaq inerteqqutaavoq. Teknikkikkut atortugissaarusersornerit taamaallat illuaqqanut ataasiakkanut atatinneqartut pilersinneqarsinnaapput. Tassaasinnaallutik innaallagissiuutit generatorit seqerngup qinngorneri atorlugit innaallagissiuutit assigisaallu innaallagissamik pilersuutaasinnaasut.

Innaallagissamik pilersitsissutaasinnaasut minnerit suulluunniit aatsaat pilersinneqarsinnaapput qanittumi illuaraatilinnut nipiliornermikkut, pujuliornermikkut, tipiliornermikkut sajuppilutsitsinermikkulluunniit akorngusersuutaanngippata.
Eqqagassat angerlaanneqassapput ikuallanneqassallutilluunniit. Ikuallaanerup sanaartukkanut allanut pinngortitamullu navianartorsiortitsiviunnginnissaa allanullu akorngutaannginnissaa nakkutigineqassaaq.
Qattat anartarfissiat anartarfittut atorneqassapput, imaannik imaanut eqqaanermi, nungujartortitsinermi allanut akorngusiinnginnissaq pinngortitamillu mingutsitsinnginnissaq sianigineqassaaq. Illuni pioreersuni kuutsittakkanik anartarfilinni kuutsitap taamatuttaaq iginneqarnissaa isumagineqassaaq

Eqqissisimatitat allanngutsaaliukkallu	Immikkut aaliangersagartaqanngilaq
Immikkut aalajangersaaffigisat	Immikkut aaliangersagartaqanngilaq
Immikkut aalajangersakkat	Immikkut aaliangersagartaqanngilaq

Siunnersuut

-

0003-K51 Akugdlit

Immikkoortitap normua	K51
Sumiiffik - illoqarfik / nunaqarfik	Nunaannaq (Det aabne land)
Siunertaq	Illuaqqat, sunngiffimmi sammisassaqartitsiviit assigisaallu
Atorneqarnissaa immikkut ittumik	Illuaqqat, illut aasarsiortarfiit
Atorneqarnissaa	Nunaminertaq atorneqassaaq sunngiffimmi illuaraateqarfittut illunullu aasarsiortarfinnut, tassa ukioq kaajallallugu najugaqarfissianngitsunut. Nunaminertaq tamanna aamma annertunngikkaluamik turistit illuaraannik, piniartut illuaraannik illuaqqanillu ajornartorsiulernermi oqquiffiusinnaasunik pilersitsivigineqarsinnaavoq, sunngiffimmi illuaraateqarfittut illunillu aasarsiortarfinnik sanaartorfigineqarsinnaaneranut akorngutaanngitsumik. Atortussanik pilersitsivigineqarsinnaavoq annertunngikkaluamik inuussutissarsiornermut atorneqarsinnaasunik, soorlu ikaanik, pujoorivinnik, naatitsivinnik assigisaannillu, tassa nammineq atugassaannarnut atortussanik. Atortussiat illuaqqamut qanittumiitinneqassapput
Pissutsit atuuttut	Nunaminertaq ilaatigut sanaartorfiuvoq
Sanaartorfik	Illuaqqat illuaqqamut sanilimut qaninnerpaamut minnerpaamik 60 meterinik ungasissuseqassapput. Illuaqqat sunngiffimmi sammisassaqartitsiviit illullu aasarsiortarfiit annerpaamik ataatsimik affarmillu quleriilinngorlugit sananeqassapput, tassa qaliaasaatigut ineerartaqartinneqarsinnaallutik, illup qaavani qaliat naapiffii 7,5 meterinik portunerussanngillat. Illuaqqat annerpaamik 20 m²-inik initussuseqassapput. Illut aasarsiortarfiit annerpaamik 100 m²-inik initussuseqassapput. Turistinut illuaqqiat annerpaamik 60 m²-inik initussuseqassapput. Toqqaviit annerpaamik pukkinnerpaaffimmikkut 1 meterimik portussuseqassapput. Illuliaq asiunaveersartuarneqassaaq sumiiffimmini takussunarsaataaleqqunagu
Inissaq sinneruttoq	Nunaminertaq tamarmi 115 ha-t missattut angissuseqarpoq Sanaartukkat naammassineqarnerminni isikkuat apeqqutaalluni nunaminertap sinnerani illuaraqarpoq 40 -it missaannik. Sanaartorfissat qulaani taaneqartut atorneqareerpata tamakkiisumik sanaartorfiusimasutut sanaartorfissaaruttutullu isigineqassaaq
Angallanneq pilersuinerlu	Aqqusinniornissaq, bilerfiusinnaasunik aqqusiornissaq, aqqusineeraliornissaq, talittarfiliornissaq ataatsimoorussamilluunniit teknikkikkut pilersuiviliornissaq inerteqqutaavoq. Teknikkikkut atortugissaarusersornerit taamaallat illuaqqanut ataasiakkanut atatinneqartut pilersinneqarsinnaapput. Tassaasinnaallutik innaallagissiuutit generatorit seqerngup qinngorneri atorlugit innaallagissiuutit assigisaallu innaallagissamik pilersuutaasinnaasut.

Innaallagissamik pilersitsissutaasinnaasut minnerit suulluunniit aatsaat pilersinneqarsinnaapput qanittumi illuaraatilinnut nipiliornermikkut, pujuliornermikkut, tipiliornermikkut sajuppilutsitsinermikkulluunniit akorngusersuutaanngippata.
Eqqagassat angerlaanneqassapput ikuallanneqassallutilluunniit. Ikuallaanerup sanaartukkanut allanut pinngortitamullu navianartorsiortitsiviunnginnissaa allanullu akorngutaannginnissaa nakkutigineqassaaq.
Qattat anartarfissiat anartarfittut atorneqassapput, imaannik imaanut eqqaanermi, nungujartortitsinermi allanut akorngusiinnginnissaq pinngortitamillu mingutsitsinnginnissaq sianigineqassaaq. Illuni pioreersuni kuutsittakkanik anartarfilinni kuutsitap taamatuttaaq iginneqarnissaa isumagineqassaaq

Eqqissisimatitat allanngutsaaliukkallu	Immikkut aaliangersagartaqanngilaq
Immikkut aalajangersaaffigisat	Immikkut aaliangersagartaqanngilaq
Immikkut aalajangersakkat	Immikkut aaliangersagartaqanngilaq

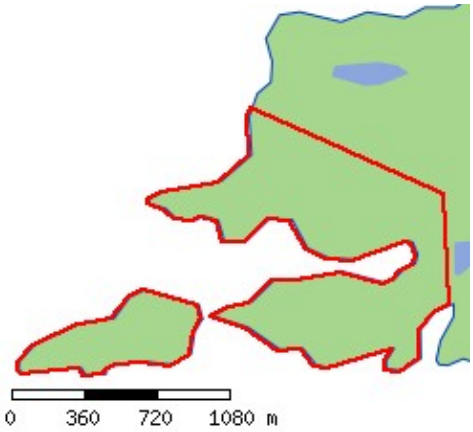

Siunnersuut

-

0003-K52 Qeqertarssuatsiaq

Immikkoortitap normua	K52
Sumiiffik - illoqarfik / nunaqarfik	Nunaannaq (Det aabne land)
Siunertaq	Illuaqqat, sunngiffimmi sammisassaqartitsiviit assigisaallu
Atorneqarnissaa immikkut ittumik	Illuaqqat, illut aasarsiortarfiit
Atorneqarnissaa	Nunaminertaq atorneqassaaq sunngiffimmi illuaraateqarfittut illunullu aasarsiortarfinnut, tassa ukioq kaajallallugu najugaqarfissianngitsunut. Nunaminertaq tamanna aamma annertunngikkaluamik turistit illuaraannik, piniartut illuaraannik illuaqqanillu ajornartorsiulernermi oqquiffiusinnaasunik pilersitsivigineqarsinnaavoq, sunngiffimmi illuaraateqarfittut illunillu aasarsiortarfinnik sanaartorfigineqarsinnaaneranut akorngutaanngitsumik. Atortussanik pilersitsivigineqarsinnaavoq annertunngikkaluamik inuussutissarsiornermut atorneqarsinnaasunik, soorlu ikaanik, pujoorivinnik, naatitsivinnik assigisaannillu, tassa nammineq atugassaannarnut atortussanik. Atortussiat illuaqqamut qanittumiitinneqassapput
Pissutsit atuuttut	Nunaminertaq ilaatigut sanaartorfiuvoq
Sanaartorfik	Illuaqqat illuaqqamut sanilimut qaninnerpaamut minnerpaamik 60 meterinik ungasissuseqassapput. Illuaqqat sunngiffimmi sammisassaqartitsiviit illullu aasarsiortarfiit annerpaamik ataatsimik affarmillu quleriilinngorlugit sananeqassapput, tassa qaliaasaatigut ineerartaqartinneqarsinnaallutik, illup qaavani qaliat naapiffii 7,5 meterinik portunerussanngillat. Illuaqqat annerpaamik 20 m²-inik initussuseqassapput. Illut aasarsiortarfiit annerpaamik 100 m²-inik initussuseqassapput. Turistinut illuaqqiat annerpaamik 60 m²-inik initussuseqassapput. Toqqaviit annerpaamik pukkinnerpaaffimmikkut 1 meterimik portussuseqassapput. Illuliaq asiunaveersartuarneqassaaq sumiiffimmini takussunarsaataaleqqunagu
Inissaq sinneruttoq	Nunaminertaq tamarmi 190 ha-t missattut angissuseqarpoq Sanaartukkat naammassineqarnerminni isikkuat apeqqutaalluni nunaminertap sinnerani illuaraqarpoq 50 -it missaannik. Sanaartorfissat qulaani taaneqartut atorneqareerpata tamakkiisumik sanaartorfiusimasutut sanaartorfissaaruttutullu isigineqassaaq
Angallanneq pilersuinerlu	Aqqusinniornissaq, bilerfiusinnaasunik aqqusiornissaq, aqqusineeraliornissaq, talittarfiliornissaq ataatsimoorussamilluunniit teknikkikkut pilersuiviliornissaq inerteqqutaavoq. Teknikkikkut atortugissaarusersornerit taamaallat illuaqqanut ataasiakkanut atatinneqartut pilersinneqarsinnaapput. Tassaasinnaallutik innaallagissiuutit generatorit seqerngup qinngorneri atorlugit innaallagissiuutit assigisaallu innaallagissamik pilersuutaasinnaasut.

	Innaallagissamik pilersitsissutaasinnaasut minnerit suulluunniit aatsaat pilersinneqarsinnaapput qanittumi illuaraatilinnut nipiliornermikkut, pujuliornermikkut, tipiliornermikkut sajuppilutsitsinermikkulluunniit akorngusersuutaanngippata. Eqqagassat angerlaanneqassapput ikuallanneqassallutilluunniit. Ikuallaanerup sanaartukkanut allanut pinngortitamullu navianartorsiortitsiviunnginnissaa allanullu akorngutaannginnissaa nakkutigineqassaaq. Qattat anartarfissiat anartarfittut atorneqassapput, imaannik imaanut eqqaanermi, nungujartortitsinermi allanut akorngusiinnginnissaq pinngortitamillu mingutsitsinnginnissaq sianigineqassaaq. Illuni pioreersuni kuutsittakkanik anartarfilinni kuutsitap taamatuttaaq iginneqarnissaa isumagineqassaaq
Eqqissisimatitat allanngutsaaliukkallu	Immikkut aaliangersagartaqanngilaq
Immikkut aalajangersaaffigisat	Immikkut aaliangersagartaqanngilaq
Immikkut aalajangersakkat	Immikkut aaliangersagartaqanngilaq

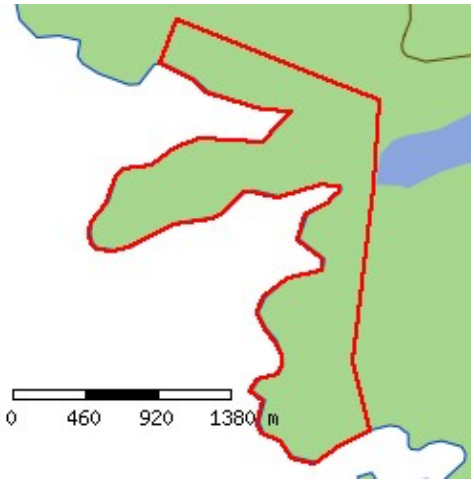

Siunnersuut

-

0003-K53 Tunugdliup Nuna

Immikkoortitap normua	K53
Sumiiffik - illoqarfik / nunaqarfik	Nunaannaq (Det aabne land)
Siunertaq	Illuaqqat, sunngiffimmi sammisassaqartitsiviit assigisaallu
Atorneqarnissaa immikkut ittumik	Illuaqqat, illut aasarsiortarfiit
Atorneqarnissaa	Nunaminertaq atorneqassaaq sunngiffimmi illuaraateqarfittut illunullu aasarsiortarfinnut, tassa ukioq kaajallallugu najugaqarfissianngitsunut. Nunaminertaq tamanna aamma annertunngikkaluamik turistit illuaraannik, piniartut illuaraannik illuaqqanillu ajornartorsiulernermi oqquiffiusinnaasunik pilersitsivigineqarsinnaavoq, sunngiffimmi illuaraateqarfittut illunillu aasarsiortarfinnik sanaartorfigineqarsinnaaneranut akorngutaanngitsumik. Atortussanik pilersitsivigineqarsinnaavoq annertunngikkaluamik inuussutissarsiornermut atorneqarsinnaasunik, soorlu ikaanik, pujoorivinnik, naatitsivinnik assigisaannillu, tassa nammineq atugassaannarnut atortussanik. Atortussiat illuaqqamut qanittumiitinneqassapput
Pissutsit atuuttut	Nunaminertaq ilaatigut sanaartorfiuvoq
Sanaartorfik	Illuaqqat illuaqqamut sanilimut qaninnerpaamut minnerpaamik 60 meterinik ungasissuseqassapput. Illuaqqat sunngiffimmi sammisassaqartitsiviit illullu aasarsiortarfiit annerpaamik ataatsimik affarmillu quleriilinngorlugit sananeqassapput, tassa qaliaasaatigut ineerartaqartinneqarsinnaallutik, illup qaavani qaliat naapiffii 7,5 meterinik portunerussanngillat. Illuaqqat annerpaamik 20 m²-inik initussuseqassapput. Illut aasarsiortarfiit annerpaamik 100 m²-inik initussuseqassapput. Turistinut illuaqqiat annerpaamik 60 m²-inik initussuseqassapput. Toqqaviit annerpaamik pukkinnerpaaffimmikkut 1 meterimik portussuseqassapput. Illuliaq asiunaveersartuarneqassaaq sumiiffimmini takussunarsaataaleqqunagu
Inissaq sinneruttoq	Nunaminertaq tamarmi 88 ha-t missattut angissuseqarpoq Sanaartukkat naammassineqarnerminni isikkuat apeqqutaalluni nunaminertap sinnerani illuaraqarpoq 50 -it missaannik. Sanaartorfissat qulaani taaneqartut atorneqareerpata tamakkiisumik sanaartorfiusimasutut sanaartorfissaaruttutullu isigineqassaaq
Angallanneq pilersuinerlu	Aqqusinniornissaq, bilerfiusinnaasunik aqqusiornissaq, aqqusineeraliornissaq, talittarfiliornissaq ataatsimoorussamilluunniit teknikkikkut pilersuiviliornissaq inerteqqutaavoq. Teknikkikkut atortugissaarusersornerit taamaallat illuaqqanut ataasiakkanut atatinneqartut pilersinneqarsinnaapput. Tassaasinnaallutik innaallagissiuutit generatorit seqerngup qinngorneri atorlugit innaallagissiuutit assigisaallu innaallagissamik pilersuutaasinnaasut.

Innaallagissamik pilersitsissutaasinnaasut minnerit suulluunniit aatsaat pilersinneqarsinnaapput qanittumi illuaraatilinnut nipiliornermikkut, pujuliornermikkut, tipiliornermikkut sajuppilutsitsinermikkulluunniit akorngusersuutaanngippata.
Eqqagassat angerlaanneqassapput ikuallanneqassallutilluunniit. Ikuallaanerup sanaartukkanut allanut pinngortitamullu navianartorsiortitsiviunnginnissaa allanullu akorngutaannginnissaa nakkutigineqassaaq.
Qattat anartarfissiat anartarfittut atorneqassapput, imaannik imaanut eqqaanermi, nungujartortitsinermi allanut akorngusiinnginnissaq pinngortitamillu mingutsitsinnginnissaq sianigineqassaaq. Illuni pioreersuni kuutsittakkanik anartarfilinni kuutsitap taamatuttaaq iginneqarnissaa isumagineqassaaq

Eqqissisimatitat allanngutsaaliukkallu	Immikkut aaliangersagartaqanngilaq
Immikkut aalajangersaaffigisat	Immikkut aaliangersagartaqanngilaq
Immikkut aalajangersakkat	Immikkut aaliangersagartaqanngilaq

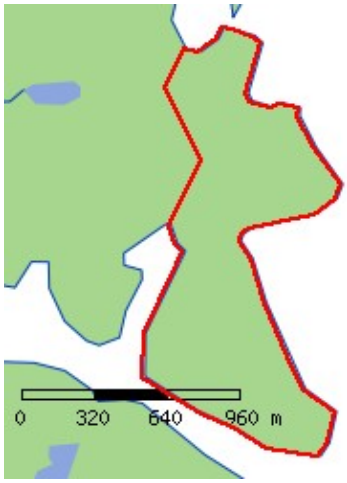

Siunnersuut

-

0003-K54 Qeqertarssuatsiaq

Immikkoortitap normua	K54
Sumiiffik - illoqarfik / nunaqarfik	Nunaannaq (Det aabne land)
Siunertaq	Illuaqqat, sunngiffimmi sammisassaqartitsiviit assigisaallu
Atorneqarnissaa immikkut ittumik	Illuaqqat, illut aasarsiortarfiit
Atorneqarnissaa	Nunaminertaq atorneqassaaq sunngiffimmi illuaraateqarfittut illunullu aasarsiortarfinnut, tassa ukioq kaajallallugu najugaqarfissianngitsunut. Nunaminertaq tamanna aamma annertunngikkaluamik turistit illuaraannik, piniartut illuaraannik illuaqqanillu ajornartorsiulernermi oqquiffiusinnaasunik pilersitsivigineqarsinnaavoq, sunngiffimmi illuaraateqarfittut illunillu aasarsiortarfinnik sanaartorfigineqarsinnaaneranut akorngutaanngitsumik. Atortussanik pilersitsivigineqarsinnaavoq annertunngikkaluamik inuussutissarsiornermut atorneqarsinnaasunik, soorlu ikaanik, pujoorivinnik, naatitsivinnik assigisaannillu, tassa nammineq atugassaannarnut atortussanik. Atortussiat illuaqqamut qanittumiitinneqassapput
Pissutsit atuuttut	Nunaminertaq ilaatigut sanaartorfiuvoq
Sanaartorfik	Illuaqqat illuaqqamut sanilimut qaninnerpaamut minnerpaamik 60 meterinik ungasissuseqassapput. Illuaqqat sunngiffimmi sammisassaqartitsiviit illullu aasarsiortarfiit annerpaamik ataatsimik affarmillu quleriilinngorlugit sananeqassapput, tassa qaliaasaatigut ineerartaqartinneqarsinnaallutik, illup qaavani qaliat naapiffii 7,5 meterinik portunerussanngillat. Illuaqqat annerpaamik 20 m²-inik initussuseqassapput. Illut aasarsiortarfiit annerpaamik 100 m²-inik initussuseqassapput. Turistinut illuaqqiat annerpaamik 60 m²-inik initussuseqassapput. Toqqaviit annerpaamik pukkinnerpaaffimmikkut 1 meterimik portussuseqassapput. Illuliaq asiunaveersartuarneqassaaq sumiiffimmini takussunarsaataaleqqunagu
Inissaq sinneruttoq	Nunaminertaq tamarmi 230 ha-t missattut angissuseqarpoq Sanaartukkat naammassineqarnerminni isikkuat apeqqutaalluni nunaminertap sinnerani illuaraqarpoq 100 -it missaannik. Sanaartorfissat qulaani taaneqartut atorneqareerpata tamakkiisumik sanaartorfiusimasutut sanaartorfissaaruttutullu isigineqassaaq
Angallanneq pilersuinerlu	Aqqusinniornissaq, bilerfiusinnaasunik aqqusiornissaq, aqqusineeraliornissaq, talittarfiliornissaq ataatsimoorussamilluunniit teknikkikkut pilersuiviliornissaq inerteqqutaavoq. Teknikkikkut atortugissaarusersornerit taamaallat illuaqqanut ataasiakkanut atatinneqartut pilersinneqarsinnaapput. Tassaasinnaallutik innaallagissiuutit generatorit seqerngup qinngorneri atorlugit innaallagissiuutit assigisaallu innaallagissamik pilersuutaasinnaasut.

	Innaallagissamik pilersitsissutaasinnaasut minnerit suulluunniit aatsaat pilersinneqarsinnaapput qanittumi illuaraatilinnut nipiliornermikkut, pujuliornermikkut, tipiliornermikkut sajuppilutsitsinermikkulluunniit akorngusersuutaanngippata. Eqqagassat angerlaanneqassapput ikuallanneqassallutilluunniit. Ikuallaanerup sanaartukkanut allanut pinngortitamullu navianartorsiortitsiviunnginnissaa allanullu akorngutaannginnissaa nakkutigineqassaaq. Qattat anartarfissiat anartarfittut atorneqassapput, imaannik imaanut eqqaanermi, nungujartortitsinermi allanut akorngusiinnginnissaq pinngortitamillu mingutsitsinnginnissaq sianigineqassaaq. Illuni pioreersuni kuutsittakkanik anartarfilinni kuutsitap taamatuttaaq iginneqarnissaa isumagineqassaaq
Eqqissisimatitat allanngutsaaliukkallu	Immikkut aaliangersagartaqanngilaq
Immikkut aalajangersaaffigisat	Immikkut aaliangersagartaqanngilaq
Immikkut aalajangersakkat	Immikkut aaliangersagartaqanngilaq

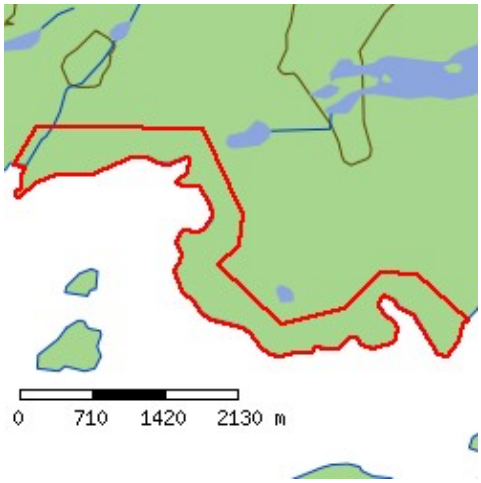

Siunnersuut

-

0003-K55 Qarsorsat

Immikkoortitap normua	K55
Sumiiffik - illoqarfik / nunaqarfik	Nunaannaq (Det aabne land)
Siunertaq	Illuaqqat, sunngiffimmi sammisassaqartitsiviit assigisaallu
Atorneqarnissaa immikkut ittumik	Illuaqqat, illut aasarsiortarfiit
Atorneqarnissaa	Nunaminertaq atorneqassaaq sunngiffimmi illuaraateqarfittut illunullu aasarsiortarfinnut, tassa ukioq kaajallallugu najugaqarfissianngitsunut. Nunaminertaq tamanna aamma annertunngikkaluamik turistit illuaraannik, piniartut illuaraannik illuaqqanillu ajornartorsiulernermi oqquiffiusinnaasunik pilersitsivigineqarsinnaavoq, sunngiffimmi illuaraateqarfittut illunillu aasarsiortarfinnik sanaartorfigineqarsinnaaneranut akorngutaanngitsumik. Atortussanik pilersitsivigineqarsinnaavoq annertunngikkaluamik inuussutissarsiornermut atorneqarsinnaasunik, soorlu ikaanik, pujoorivinnik, naatitsivinnik assigisaannillu, tassa nammineq atugassaannarnut atortussanik. Atortussiat illuaqqamut qanittumiitinneqassapput
Pissutsit atuuttut	Nunaminertaq ilaatigut sanaartorfiuvoq
Sanaartorfik	Illuaqqat illuaqqamut sanilimut qaninnerpaamut minnerpaamik 60 meterinik ungasissuseqassapput. Illuaqqat sunngiffimmi sammisassaqartitsiviit illullu aasarsiortarfiit annerpaamik ataatsimik affarmillu quleriilinngorlugit sananeqassapput, tassa qaliaasaatigut ineerartaqartinneqarsinnaallutik, illup qaavani qaliat naapiffii 7,5 meterinik portunerussanngillat. Illuaqqat annerpaamik 20 m²-inik initussuseqassapput. Illut aasarsiortarfiit annerpaamik 100 m²-inik initussuseqassapput. Turistinut illuaqqiat annerpaamik 60 m²-inik initussuseqassapput. Toqqaviit annerpaamik pukkinnerpaaffimmikkut 1 meterimik portussuseqassapput. Illuliaq asiunaveersartuarneqassaaq sumiiffimmini takussunarsaataaleqqunagu
Inissaq sinneruttoq	Nunaminertaq tamarmi 230 ha-t missattut angissuseqarpoq Sanaartukkat naammassineqarnerminni isikkuat apeqqutaalluni nunaminertap sinnerani illuaraqarpoq 100 -it missaannik. Sanaartorfissat qulaani taaneqartut atorneqareerpata tamakkiisumik sanaartorfiusimasutut sanaartorfissaaruttutullu isigineqassaaq
Angallanneq pilersuinerlu	Aqqusinniornissaq, bilerfiusinnaasunik aqqusiornissaq, aqqusineeraliornissaq, talittarfiliornissaq ataatsimoorussamilluunniit teknikkikkut pilersuiviliornissaq inerteqqutaavoq. Teknikkikkut atortugissaarusersornerit taamaallat illuaqqanut ataasiakkanut atatinneqartut pilersinneqarsinnaapput. Tassaasinnaallutik innaallagissiuutit generatorit seqerngup qinngorneri atorlugit innaallagissiuutit assigisaallu innaallagissamik pilersuutaasinnaasut.

	Innaallagissamik pilersitsissutaasinnaasut minnerit suulluunniit aatsaat pilersinneqarsinnaapput qanittumi illuaraatilinnut nipiliornermikkut, pujuliornermikkut, tipiliornermikkut sajuppilutsitsinermikkulluunniit akorngusersuutaanngippata. Eqqagassat angerlaanneqassapput ikuallanneqassallutilluunniit. Ikuallaanerup sanaartukkanut allanut pinngortitamullu navianartorsiortitsiviunnginnissaa allanullu akorngutaannginnissaa nakkutigineqassaaq. Qattat anartarfissiat anartarfittut atorneqassapput, imaannik imaanut eqqaanermi, nungujartortitsinermi allanut akorngusiinnginnissaq pinngortitamillu mingutsitsinnginnissaq sianigineqassaaq. Illuni pioreersuni kuutsittakkanik anartarfilinni kuutsitap taamatuttaaq iginneqarnissaa isumagineqassaaq
Eqqissisimatitat allanngutsaaliukkallu	Immikkut aaliangersagartaqanngilaq
Immikkut aalajangersaaffigisat	Immikkut aaliangersagartaqanngilaq
Immikkut aalajangersakkat	Immikkut aaliangersagartaqanngilaq

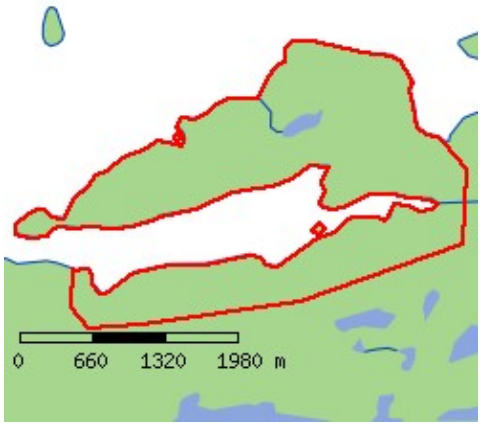

Siunnersuut

-

0003-K56 Qipingassup Nuna

Immikkoortitap normua	K56
Sumiiffik - illoqarfik / nunaqarfik	Nunaannaq (Det aabne land)
Siunertaq	Illuaqqat, sunngiffimmi sammisassaqartitsiviit assigisaallu
Atorneqarnissaa immikkut ittumik	Illuaqqat, illut aasarsiortarfiit
Atorneqarnissaa	Nunaminertaq atorneqassaaq sunngiffimmi illuaraateqarfittut illunullu aasarsiortarfinnut, tassa ukioq kaajallallugu najugaqarfissianngitsunut. Nunaminertaq tamanna aamma annertunngikkaluamik turistit illuaraannik, piniartut illuaraannik illuaqqanillu ajornartorsiulernermi oqquiffiusinnaasunik pilersitsivigineqarsinnaavoq, sunngiffimmi illuaraateqarfittut illunillu aasarsiortarfinnik sanaartorfigineqarsinnaaneranut akorngutaanngitsumik. Atortussanik pilersitsivigineqarsinnaavoq annertunngikkaluamik inuussutissarsiornermut atorneqarsinnaasunik, soorlu ikaanik, pujoorivinnik, naatitsivinnik assigisaannillu, tassa nammineq atugassaannarnut atortussanik. Atortussiat illuaqqamut qanittumiitinneqassapput
Pissutsit atuuttut	Nunaminertaq ilaatigut sanaartorfiuvoq
Sanaartorfik	Illuaqqat illuaqqamut sanilimut qaninnerpaamut minnerpaamik 60 meterinik ungasissuseqassapput. Illuaqqat sunngiffimmi sammisassaqartitsiviit illullu aasarsiortarfiit annerpaamik ataatsimik affarmillu quleriilinngorlugit sananeqassapput, tassa qaliaasaatigut ineerartaqartinneqarsinnaallutik, illup qaavani qaliat naapiffii 7,5 meterinik portunerussanngillat. Illuaqqat annerpaamik 20 m²-inik initussuseqassapput. Illut aasarsiortarfiit annerpaamik 100 m²-inik initussuseqassapput. Turistinut illuaqqiat annerpaamik 60 m²-inik initussuseqassapput. Toqqaviit annerpaamik pukkinnerpaaffimmikkut 1 meterimik portussuseqassapput. Illuliaq asiunaveersartuarneqassaaq sumiiffimmini takussunarsaataaleqqunagu
Inissaq sinneruttoq	Nunaminertaq tamarmi 330 ha-t missattut angissuseqarpoq Sanaartukkat naammassineqarnerminni isikkuat apeqqutaalluni nunaminertap sinnerani illuaraqarpoq 100 -it missaannik. Sanaartorfissat qulaani taaneqartut atorneqareerpata tamakkiisumik sanaartorfiusimasutut sanaartorfissaaruttutullu isigineqassaaq
Angallanneq pilersuinerlu	Aqqusinniornissaq, bilerfiusinnaasunik aqqusiornissaq, aqqusineeraliornissaq, talittarfiliornissaq ataatsimoorussamilluunniit teknikkikkut pilersuiviliornissaq inerteqqutaavoq. Teknikkikkut atortugissaarusersornerit taamaallat illuaqqanut ataasiakkanut atatinneqartut pilersinneqarsinnaapput. Tassaasinnaallutik innaallagissiuutit generatorit seqerngup qinngorneri atorlugit innaallagissiuutit assigisaallu innaallagissamik pilersuutaasinnaasut.

	Innaallagissamik pilersitsissutaasinnaasut minnerit suulluunniit aatsaat pilersinneqarsinnaapput qanittumi illuaraatilinnut nipiliornermikkut, pujuliornermikkut, tipiliornermikkut sajuppilutsitsinermikkulluunniit akorngusersuutaanngippata. Eqqagassat angerlaanneqassapput ikuallanneqassallutilluunniit. Ikuallaanerup sanaartukkanut allanut pinngortitamullu navianartorsiortitsiviunnginnissaa allanullu akorngutaannginnissaa nakkutigineqassaaq. Qattat anartarfissiat anartarfittut atorneqassapput, imaannik imaanut eqqaanermi, nungujartortitsinermi allanut akorngusiinnginnissaq pinngortitamillu mingutsitsinnginnissaq sianigineqassaaq. Illuni pioreersuni kuutsittakkanik anartarfilinni kuutsitap taamatuttaaq iginneqarnissaa isumagineqassaaq
Eqqissisimatitat allanngutsaaliukkallu	Immikkut aaliangersagartaqanngilaq
Immikkut aalajangersaaffigisat	Immikkut aaliangersagartaqanngilaq
Immikkut aalajangersakkat	Immikkut aaliangersagartaqanngilaq

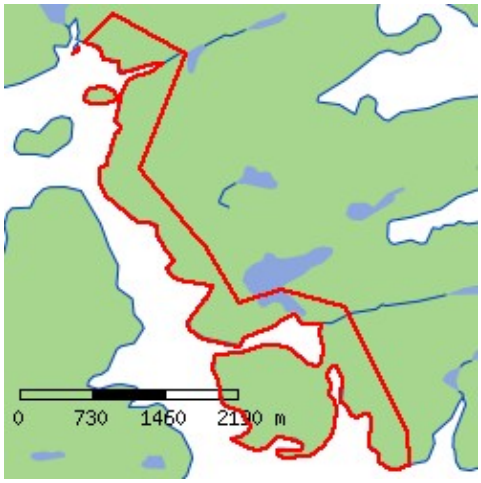

Siunnersuut

-

0003-K57 Qipingassup Nuna

Immikkoortitap normua	K57
Sumiiffik - illoqarfik / nunaqarfik	Nunaannaq (Det aabne land)
Siunertaq	Illuaqqat, sunngiffimmi sammisassaqartitsiviit assigisaallu
Atorneqarnissaa immikkut ittumik	Illuaqqat, illut aasarsiortarfiit
Atorneqarnissaa	Nunaminertaq atorneqassaaq sunngiffimmi illuaraateqarfittut illunullu aasarsiortarfinnut, tassa ukioq kaajallallugu najugaqarfissianngitsunut. Nunaminertaq tamanna aamma annertunngikkaluamik turistit illuaraannik, piniartut illuaraannik illuaqqanillu ajornartorsiulernermi oqquiffiusinnaasunik pilersitsivigineqarsinnaavoq, sunngiffimmi illuaraateqarfittut illunillu aasarsiortarfinnik sanaartorfigineqarsinnaaneranut akorngutaanngitsumik. Atortussanik pilersitsivigineqarsinnaavoq annertunngikkaluamik inuussutissarsiornermut atorneqarsinnaasunik, soorlu ikaanik, pujoorivinnik, naatitsivinnik assigisaannillu, tassa nammineq atugassaannarnut atortussanik. Atortussiat illuaqqamut qanittumiitinneqassapput
Pissutsit atuuttut	Nunaminertaq ilaatigut sanaartorfiuvoq
Sanaartorfik	Illuaqqat illuaqqamut sanilimut qaninnerpaamut minnerpaamik 60 meterinik ungasissuseqassapput. Illuaqqat sunngiffimmi sammisassaqartitsiviit illullu aasarsiortarfiit annerpaamik ataatsimik affarmillu quleriilinngorlugit sananeqassapput, tassa qaliaasaatigut ineerartaqartinneqarsinnaallutik, illup qaavani qaliat naapiffii 7,5 meterinik portunerussanngillat. Illuaqqat annerpaamik 20 m²-inik initussuseqassapput. Illut aasarsiortarfiit annerpaamik 100 m²-inik initussuseqassapput. Turistinut illuaqqiat annerpaamik 60 m²-inik initussuseqassapput. Toqqaviit annerpaamik pukkinnerpaaffimmikkut 1 meterimik portussuseqassapput. Illuliaq asiunaveersartuarneqassaaq sumiiffimmini takussunarsaataaleqqunagu
Inissaq sinneruttoq	Nunaminertaq tamarmi 140 ha-t missattut angissuseqarpoq Sanaartukkat naammassineqarnerminni isikkuat apeqqutaalluni nunaminertap sinnerani illuaraqarpoq 50 -it missaannik. Sanaartorfissat qulaani taaneqartut atorneqareerpata tamakkiisumik sanaartorfiusimasutut sanaartorfissaaruttutullu isigineqassaaq
Angallanneq pilersuinerlu	Aqqusinniornissaq, bilerfiusinnaasunik aqqusiornissaq, aqqusineeraliornissaq, talittarfiliornissaq ataatsimoorussamilluunniit teknikkikkut pilersuiviliornissaq inerteqqutaavoq. Teknikkikkut atortugissaarusersornerit taamaallat illuaqqanut ataasiakkanut atatinneqartut pilersinneqarsinnaapput. Tassaasinnaallutik innaallagissiuutit generatorit seqerngup qinngorneri atorlugit innaallagissiuutit assigisaallu innaallagissamik pilersuutaasinnaasut.

	Innaallagissamik pilersitsissutaasinnaasut minnerit suulluunniit aatsaat pilersinneqarsinnaapput qanittumi illuaraatilinnut nipiliornermikkut, pujuliornermikkut, tipiliornermikkut sajuppilutsitsinermikkulluunniit akorngusersuutaanngippata. Eqqagassat angerlaanneqassapput ikuallanneqassallutilluunniit. Ikuallaanerup sanaartukkanut allanut pinngortitamullu navianartorsiortitsiviunnginnissaa allanullu akorngutaannginnissaa nakkutigineqassaaq. Qattat anartarfissiat anartarfittut atorneqassapput, imaannik imaanut eqqaanermi, nungujartortitsinermi allanut akorngusiinnginnissaq pinngortitamillu mingutsitsinnginnissaq sianigineqassaaq. Illuni pioreersuni kuutsittakkanik anartarfilinni kuutsitap taamatuttaaq iginneqarnissaa isumagineqassaaq
Eqqissisimatitat allanngutsaaliukkallu	Immikkut aaliangersagartaqanngilaq
Immikkut aalajangersaaffigisat	Immikkut aaliangersagartaqanngilaq
Immikkut aalajangersakkat	Immikkut aaliangersagartaqanngilaq

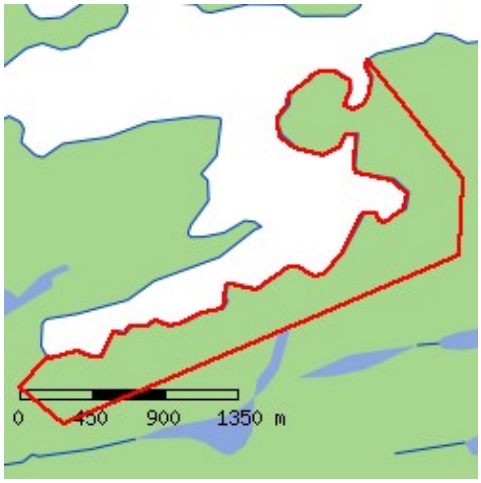

Siunnersuut

-

0003-K58 Qipingassup Nuna

Immikkoortitap normua	K58
Sumiiffik - illoqarfik / nunaqarfik	Nunaannaq (Det aabne land)
Siunertaq	Illuaqqat, sunngiffimmi sammisassaqartitsiviit assigisaallu
Atorneqarnissaa immikkut ittumik	Illuaqqat, illut aasarsiortarfiit
Atorneqarnissaa	Nunaminertaq atorneqassaaq sunngiffimmi illuaraateqarfittut illunullu aasarsiortarfinnut, tassa ukioq kaajallallugu najugaqarfissianngitsunut. Nunaminertaq tamanna aamma annertunngikkaluamik turistit illuaraannik, piniartut illuaraannik illuaqqanillu ajornartorsiulernermi oqquiffiusinnaasunik pilersitsivigineqarsinnaavoq, sunngiffimmi illuaraateqarfittut illunillu aasarsiortarfinnik sanaartorfigineqarsinnaaneranut akorngutaanngitsumik. Atortussanik pilersitsivigineqarsinnaavoq annertunngikkaluamik inuussutissarsiornermut atorneqarsinnaasunik, soorlu ikaanik, pujoorivinnik, naatitsivinnik assigisaannillu, tassa nammineq atugassaannarnut atortussanik. Atortussiat illuaqqamut qanittumiitinneqassapput
Pissutsit atuuttut	Nunaminertaq ilaatigut sanaartorfiuvoq
Sanaartorfik	Illuaqqat illuaqqamut sanilimut qaninnerpaamut minnerpaamik 60 meterinik ungasissuseqassapput. Illuaqqat sunngiffimmi sammisassaqartitsiviit illullu aasarsiortarfiit annerpaamik ataatsimik affarmillu quleriilinngorlugit sananeqassapput, tassa qaliaasaatigut ineerartaqartinneqarsinnaallutik, illup qaavani qaliat naapiffii 7,5 meterinik portunerussanngillat. Illuaqqat annerpaamik 20 m²-inik initussuseqassapput. Illut aasarsiortarfiit annerpaamik 100 m²-inik initussuseqassapput. Turistinut illuaqqiat annerpaamik 60 m²-inik initussuseqassapput. Toqqaviit annerpaamik pukkinnerpaaffimmikkut 1 meterimik portussuseqassapput. Illuliaq asiunaveersartuarneqassaaq sumiiffimmini takussunarsaataaleqqunagu
Inissaq sinneruttoq	Nunaminertaq tamarmi 120 ha-t missattut angissuseqarpoq Sanaartukkat naammassineqarnerminni isikkuat apeqqutaalluni nunaminertap sinnerani illuaraqarpoq 50 -it missaannik. Sanaartorfissat qulaani taaneqartut atorneqareerpata tamakkiisumik sanaartorfiusimasutut sanaartorfissaaruttutullu isigineqassaaq
Angallanneq pilersuinerlu	Aqqusinniornissaq, bilerfiusinnaasunik aqqusiornissaq, aqqusineeraliornissaq, talittarfiliornissaq ataatsimoorussamilluunniit teknikkikkut pilersuiviliornissaq inerteqqutaavoq. Teknikkikkut atortugissaarusersornerit taamaallat illuaqqanut ataasiakkanut atatinneqartut pilersinneqarsinnaapput. Tassaasinnaallutik innaallagissiuutit generatorit seqerngup qinngorneri atorlugit innaallagissiuutit assigisaallu innaallagissamik pilersuutaasinnaasut.

	Innaallagissamik pilersitsissutaasinnaasut minnerit suulluunniit aatsaat pilersinneqarsinnaapput qanittumi illuaraatilinnut nipiliornermikkut, pujuliornermikkut, tipiliornermikkut sajuppilutsitsinermikkulluunniit akorngusersuutaanngippata. Eqqagassat angerlaanneqassapput ikuallanneqassallutilluunniit. Ikuallaanerup sanaartukkanut allanut pinngortitamullu navianartorsiortitsiviunnginnissaa allanullu akorngutaannginnissaa nakkutigineqassaaq. Qattat anartarfissiat anartarfittut atorneqassapput, imaannik imaanut eqqaanermi, nungujartortitsinermi allanut akorngusiinnginnissaq pinngortitamillu mingutsitsinnginnissaq sianigineqassaaq. Illuni pioreersuni kuutsittakkanik anartarfilinni kuutsitap taamatuttaaq iginneqarnissaa isumagineqassaaq
Eqqissisimatitat allanngutsaaliukkallu	Immikkut aaliangersagartaqanngilaq
Immikkut aalajangersaaffigisat	Immikkut aaliangersagartaqanngilaq
Immikkut aalajangersakkat	Immikkut aaliangersagartaqanngilaq

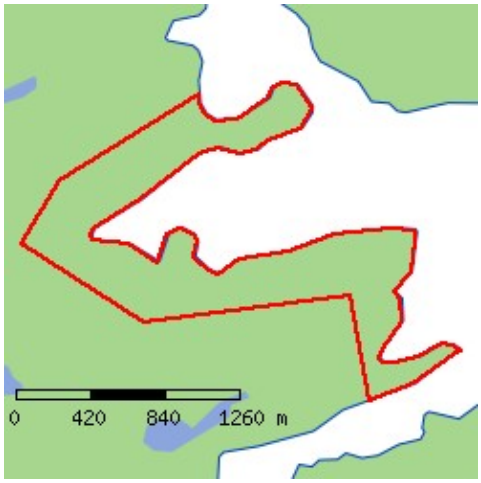

Siunnersuut

-

0003-K59 Tornarssorqortoq

Immikkoortitap normua	K59
Sumiiffik - illoqarfik / nunaqarfik	Nunaannaq (Det aabne land)
Siunertaq	Illuaqqat, sunngiffimmi sammisassaqartitsiviit assigisaallu
Atorneqarnissaa immikkut ittumik	Illuaqqat, illut aasarsiortarfiit
Atorneqarnissaa	Nunaminertaq atorneqassaaq sunngiffimmi illuaraateqarfittut illunullu aasarsiortarfinnut, tassa ukioq kaajallallugu najugaqarfissianngitsunut. Nunaminertaq tamanna aamma annertunngikkaluamik turistit illuaraannik, piniartut illuaraannik illuaqqanillu ajornartorsiulernermi oqquiffiusinnaasunik pilersitsivigineqarsinnaavoq, sunngiffimmi illuaraateqarfittut illunillu aasarsiortarfinnik sanaartorfigineqarsinnaaneranut akorngutaanngitsumik. Atortussanik pilersitsivigineqarsinnaavoq annertunngikkaluamik inuussutissarsiornermut atorneqarsinnaasunik, soorlu ikaanik, pujoorivinnik, naatitsivinnik assigisaannillu, tassa nammineq atugassaannarnut atortussanik. Atortussiat illuaqqamut qanittumiitinneqassapput
Pissutsit atuuttut	Nunaminertaq ilaatigut sanaartorfiuvoq
Sanaartorfik	Illuaqqat illuaqqamut sanilimut qaninnerpaamut minnerpaamik 60 meterinik ungasissuseqassapput. Illuaqqat sunngiffimmi sammisassaqartitsiviit illullu aasarsiortarfiit annerpaamik ataatsimik affarmillu quleriilinngorlugit sananeqassapput, tassa qaliaasaatigut ineerartaqartinneqarsinnaallutik, illup qaavani qaliat naapiffii 7,5 meterinik portunerussanngillat. Illuaqqat annerpaamik 20 m²-inik initussuseqassapput. Illut aasarsiortarfiit annerpaamik 100 m²-inik initussuseqassapput. Turistinut illuaqqiat annerpaamik 60 m²-inik initussuseqassapput. Toqqaviit annerpaamik pukkinnerpaaffimmikkut 1 meterimik portussuseqassapput. Illuliaq asiunaveersartuarneqassaaq sumiiffimmini takussunarsaataaleqqunagu
Inissaq sinneruttoq	Nunaminertaq tamarmi 390 ha-t missattut angissuseqarpoq Sanaartukkat naammassineqarnerminni isikkuat apeqqutaalluni nunaminertap sinnerani illuaraqarpoq 80 -it missaannik. Sanaartorfissat qulaani taaneqartut atorneqareerpata tamakkiisumik sanaartorfiusimasutut sanaartorfissaaruttutullu isigineqassaaq
Angallanneq pilersuinerlu	Aqqusinniornissaq, bilerfiusinnaasunik aqqusiornissaq, aqqusineeraliornissaq, talittarfiliornissaq ataatsimoorussamilluunniit teknikkikkut pilersuiviliornissaq inerteqqutaavoq. Teknikkikkut atortugissaarusersornerit taamaallat illuaqqanut ataasiakkanut atatinneqartut pilersinneqarsinnaapput. Tassaasinnaallutik innaallagissiuutit generatorit seqerngup qinngorneri atorlugit innaallagissiuutit assigisaallu innaallagissamik pilersuutaasinnaasut.

	Innaallagissamik pilersitsissutaasinnaasut minnerit suulluunniit aatsaat pilersinneqarsinnaapput qanittumi illuaraatilinnut nipiliornermikkut, pujuliornermikkut, tipiliornermikkut sajuppilutsitsinermikkulluunniit akorngusersuutaanngippata. Eqqagassat angerlaanneqassapput ikuallanneqassallutilluunniit. Ikuallaanerup sanaartukkanut allanut pinngortitamullu navianartorsiortitsiviunnginnissaa allanullu akorngutaannginnissaa nakkutigineqassaaq. Qattat anartarfissiat anartarfittut atorneqassapput, imaannik imaanut eqqaanermi, nungujartortitsinermi allanut akorngusiinnginnissaq pinngortitamillu mingutsitsinnginnissaq sianigineqassaaq. Illuni pioreersuni kuutsittakkanik anartarfilinni kuutsitap taamatuttaaq iginneqarnissaa isumagineqassaaq
Eqqissisimatitat allanngutsaaliukkallu	Immikkut aaliangersagartaqanngilaq
Immikkut aalajangersaaffigisat	Immikkut aaliangersagartaqanngilaq
Immikkut aalajangersakkat	Immikkut aaliangersagartaqanngilaq

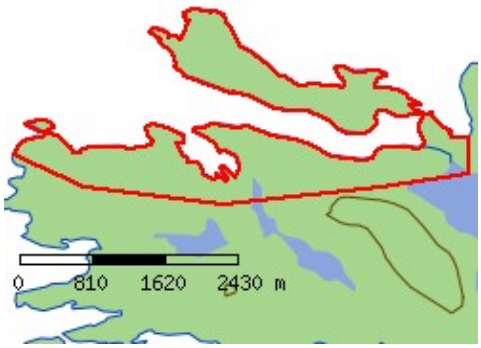

Siunnersuut

0003-K60 Kangerdluluk

Immikkoortitap normua	K60
Sumiiffik - illoqarfik / nunaqarfik	Nunaannaq (Det aabne land)
Siunertaq	Illuaqqat, sunngiffimmi sammisassaqartitsiviit assigisaallu
Atorneqarnissaa immikkut ittumik	Illuaqqat, illut aasarsiortarfiit
Atorneqarnissaa	Nunaminertaq atorneqassaaq sunngiffimmi illuaraateqarfittut illunullu aasarsiortarfinnut, tassa ukioq kaajallallugu najugaqarfissianngitsunut. Nunaminertaq tamanna aamma annertunngikkaluamik turistit illuaraannik, piniartut illuaraannik illuaqqanillu ajornartorsiulernermi oqquiffiusinnaasunik pilersitsivigineqarsinnaavoq, sunngiffimmi illuaraateqarfittut illunillu aasarsiortarfinnik sanaartorfigineqarsinnaaneranut akorngutaanngitsumik. Atortussanik pilersitsivigineqarsinnaavoq annertunngikkaluamik inuussutissarsiornermut atorneqarsinnaasunik, soorlu ikaanik, pujoorivinnik, naatitsivinnik assigisaannillu, tassa nammineq atugassaannarnut atortussanik. Atortussiat illuaqqamut qanittumiitinneqassapput
Pissutsit atuuttut	Nunaminertaq ilaatigut sanaartorfiuvoq
Sanaartorfik	Illuaqqat illuaqqamut sanilimut qaninnerpaamut minnerpaamik 60 meterinik ungasissuseqassapput. Illuaqqat sunngiffimmi sammisassaqartitsiviit illullu aasarsiortarfiit annerpaamik ataatsimik affarmillu quleriilinngorlugit sananeqassapput, tassa qaliaasaatigut ineerartaqartinneqarsinnaallutik, illup qaavani qaliat naapiffii 7,5 meterinik portunerussanngillat. Illuaqqat annerpaamik 20 m²-inik initussuseqassapput. Illut aasarsiortarfiit annerpaamik 100 m²-inik initussuseqassapput. Turistinut illuaqqiat annerpaamik 60 m²-inik initussuseqassapput. Toqqaviit annerpaamik pukkinnerpaaffimmikkut 1 meterimik portussuseqassapput. Illuliaq asiunaveersartuarneqassaaq sumiiffimmini takussunarsaataaleqqunagu
Inissaq sinneruttoq	Nunaminertaq tamarmi 830 ha-t missattut angissuseqarpoq Sanaartukkat naammassineqarnerminni isikkuat apeqqutaalluni nunaminertap sinnerani illuaraqarpoq 200 -it missaannik. Sanaartorfissat qulaani taaneqartut atorneqareerpata tamakkiisumik sanaartorfiusimasutut sanaartorfissaaruttutullu isigineqassaaq
Angallanneq pilersuinerlu	Aqqusinniornissaq, bilerfiusinnaasunik aqqusiornissaq, aqqusineeraliornissaq, talittarfiliornissaq ataatsimoorussamilluunniit teknikkikkut pilersuiviliornissaq inerteqqutaavoq. Teknikkikkut atortugissaarusersornerit taamaallat illuaqqanut ataasiakkanut atatinneqartut pilersinneqarsinnaapput. Tassaasinnaallutik innaallagissiuutit generatorit seqerngup qinngorneri atorlugit innaallagissiuutit assigisaallu innaallagissamik pilersuutaasinnaasut.

Innaallagissamik pilersitsissutaasinnaasut minnerit suulluunniit aatsaat pilersinneqarsinnaapput qanittumi illuaraatilinnut nipiliornermikkut, pujuliornermikkut, tipiliornermikkut sajuppilutsitsinermikkulluunniit akorngusersuutaanngippata.
Eqqagassat angerlaanneqassapput ikuallanneqassallutilluunniit. Ikuallaanerup sanaartukkanut allanut pinngortitamullu navianartorsiortitsiviunnginnissaa allanullu akorngutaannginnissaa nakkutigineqassaaq.
Qattat anartarfissiat anartarfittut atorneqassapput, imaannik imaanut eqqaanermi, nungujartortitsinermi allanut akorngusiinnginnissaq pinngortitamillu mingutsitsinnginnissaq sianigineqassaaq. Illuni pioreersuni kuutsittakkanik anartarfilinni kuutsitap taamatuttaaq iginneqarnissaa isumagineqassaaq

Eqqissisimatitat allanngutsaaliukkallu	Immikkut aaliangersagartaqanngilaq
Immikkut aalajangersaaffigisat	Immikkut aaliangersagartaqanngilaq
Immikkut aalajangersakkat	Immikkut aaliangersagartaqanngilaq

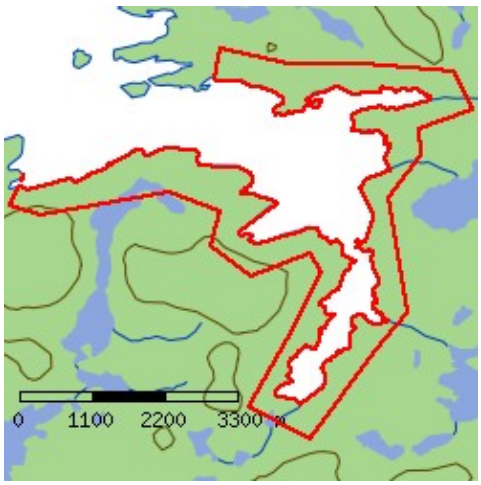

Siunnersuut

-

0003-K61 Nangissat

Immikkoortitap normua	K61
Sumiiffik - illoqarfik / nunaqarfik	Nunaannaq (Det aabne land)
Siunertaq	Illuaqqat, sunngiffimmi sammisassaqartitsiviit assigisaallu
Atorneqarnissaa immikkut ittumik	Illuaqqat, illut aasarsiortarfiit
Atorneqarnissaa	Nunaminertaq atorneqassaaq sunngiffimmi illuaraateqarfittut illunullu aasarsiortarfinnut, tassa ukioq kaajallallugu najugaqarfissianngitsunut. Nunaminertaq tamanna aamma annertunngikkaluamik turistit illuaraannik, piniartut illuaraannik illuaqqanillu ajornartorsiulernermi oqquiffiusinnaasunik pilersitsivigineqarsinnaavoq, sunngiffimmi illuaraateqarfittut illunillu aasarsiortarfinnik sanaartorfigineqarsinnaaneranut akorngutaanngitsumik. Atortussanik pilersitsivigineqarsinnaavoq annertunngikkaluamik inuussutissarsiornermut atorneqarsinnaasunik, soorlu ikaanik, pujoorivinnik, naatitsivinnik assigisaannillu, tassa nammineq atugassaannarnut atortussanik. Atortussiat illuaqqamut qanittumiitinneqassapput
Pissutsit atuuttut	Nunaminertaq ilaatigut sanaartorfiuvoq
Sanaartorfik	Illuaqqat illuaqqamut sanilimut qaninnerpaamut minnerpaamik 60 meterinik ungasissuseqassapput. Illuaqqat sunngiffimmi sammisassaqartitsiviit illullu aasarsiortarfiit annerpaamik ataatsimik affarmillu quleriilinngorlugit sananeqassapput, tassa qaliaasaatigut ineerartaqartinneqarsinnaallutik, illup qaavani qaliat naapiffii 7,5 meterinik portunerussanngillat. Illuaqqat annerpaamik 20 m²-inik initussuseqassapput. Illut aasarsiortarfiit annerpaamik 100 m²-inik initussuseqassapput. Turistinut illuaqqiat annerpaamik 60 m²-inik initussuseqassapput. Toqqaviit annerpaamik pukkinnerpaaffimmikkut 1 meterimik portussuseqassapput. Illuliaq asiunaveersartuarneqassaaq sumiiffimmini takussunarsaataaleqqunagu
Inissaq sinneruttoq	Nunaminertaq tamarmi 1.490 ha-t missattut angissuseqarpoq Sanaartukkat naammassineqarnerminni isikkuat apeqqutaalluni nunaminertap sinnerani illuaraqarpoq 200 -it missaannik. Sanaartorfissat qulaani taaneqartut atorneqareerpata tamakkiisumik sanaartorfiusimasutut sanaartorfissaaruttutullu isigineqassaaq
Angallanneq pilersuinerlu	Aqqusinniornissaq, bilerfiusinnaasunik aqqusiornissaq, aqqusineeraliornissaq, talittarfiliornissaq ataatsimoorussamilluunniit teknikkikkut pilersuiviliornissaq inerteqqutaavoq. Teknikkikkut atortugissaarusersornerit taamaallat illuaqqanut ataasiakkanut atatinneqartut pilersinneqarsinnaapput. Tassaasinnaallutik innaallagissiuutit generatorit seqerngup qinngorneri atorlugit innaallagissiuutit assigisaallu innaallagissamik pilersuutaasinnaasut.

Innaallagissamik pilersitsissutaasinnaasut minnerit suulluunniit aatsaat pilersinneqarsinnaapput qanittumi illuaraatilinnut nipiliornermikkut, pujuliornermikkut, tipiliornermikkut sajuppilutsitsinermikkulluunniit akorngusersuutaanngippata.
Eqqagassat angerlaanneqassapput ikuallanneqassallutilluunniit. Ikuallaanerup sanaartukkanut allanut pinngortitamullu navianartorsiortitsiviunnginnissaa allanullu akorngutaannginnissaa nakkutigineqassaaq.
Qattat anartarfissiat anartarfittut atorneqassapput, imaannik imaanut eqqaanermi, nungujartortitsinermi allanut akorngusiinnginnissaq pinngortitamillu mingutsitsinnginnissaq sianigineqassaaq. Illuni pioreersuni kuutsittakkanik anartarfilinni kuutsitap taamatuttaaq iginneqarnissaa isumagineqassaaq

Eqqissisimatitat allanngutsaaliukkallu	Immikkut aaliangersagartaqanngilaq
Immikkut aalajangersaaffigisat	Immikkut aaliangersagartaqanngilaq
Immikkut aalajangersakkat	Immikkut aaliangersagartaqanngilaq

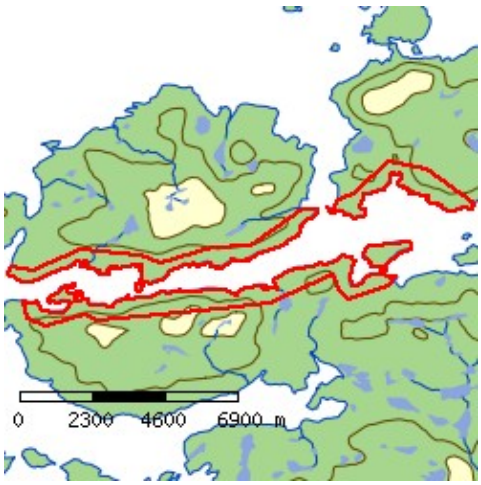

Siunnersuut

-

0003-K62

Immikkoortitap normua	K62
Sumiiffik - illoqarfik / nunaqarfik	Nunaannaq (Det aabne land)
Siunertaq	Illuaqqat, sunngiffimmi sammisassaqartitsiviit assigisaallu
Atorneqarnissaa immikkut ittumik	Illuaqqat, illut aasarsiortarfiit
Atorneqarnissaa	Nunaminertaq atorneqassaaq sunngiffimmi illuaraateqarfittut illunullu aasarsiortarfinnut, tassa ukioq kaajallallugu najugaqarfissianngitsunut. Nunaminertaq tamanna aamma annertunngikkaluamik turistit illuaraannik, piniartut illuaraannik illuaqqanillu ajornartorsiulernermi oqquiffiusinnaasunik pilersitsivigineqarsinnaavoq, sunngiffimmi illuaraateqarfittut illunillu aasarsiortarfinnik sanaartorfigineqarsinnaaneranut akorngutaanngitsumik. Atortussanik pilersitsivigineqarsinnaavoq annertunngikkaluamik inuussutissarsiornermut atorneqarsinnaasunik, soorlu ikaanik, pujoorivinnik, naatitsivinnik assigisaannillu, tassa nammineq atugassaannarnut atortussanik. Atortussiat illuaqqamut qanittumiitinneqassapput
Pissutsit atuuttut	Nunaminertaq ilaatigut sanaartorfiuvoq
Sanaartorfik	Illuaqqat illuaqqamut sanilimut qaninnerpaamut minnerpaamik 60 meterinik ungasissuseqassapput. Illuaqqat sunngiffimmi sammisassaqartitsiviit illullu aasarsiortarfiit annerpaamik ataatsimik affarmillu quleriilinngorlugit sananeqassapput, tassa qaliaasaatigut ineerartaqartinneqarsinnaallutik, illup qaavani qaliat naapiffii 7,5 meterinik portunerussanngillat. Illuaqqat annerpaamik 20 m²-inik initussuseqassapput. Illut aasarsiortarfiit annerpaamik 100 m²-inik initussuseqassapput. Turistinut illuaqqiat annerpaamik 60 m²-inik initussuseqassapput. Toqqaviit annerpaamik pukkinnerpaaffimmikkut 1 meterimik portussuseqassapput. Illuliaq asiunaveersartuarneqassaaq sumiiffimmini takussunarsaataaleqqunagu
Inissaq sinneruttoq	Nunaminertaq tamarmi 64 ha-t missattut angissuseqarpoq Sanaartukkat naammassineqarnerminni isikkuat apeqqutaalluni nunaminertap sinnerani illuaraqarpoq 20 -it missaannik. Sanaartorfissat qulaani taaneqartut atorneqareerpata tamakkiisumik sanaartorfiusimasutut sanaartorfissaaruttutullu isigineqassaaq
Angallanneq pilersuinerlu	Aqqusinniornissaq, bilerfiusinnaasunik aqqusiornissaq, aqqusineeraliornissaq, talittarfiliornissaq ataatsimoorussamilluunniit teknikkikkut pilersuiviliornissaq inerteqqutaavoq. Teknikkikkut atortugissaarusersornerit taamaallat illuaqqanut ataasiakkanut atatinneqartut pilersinneqarsinnaapput. Tassaasinnaallutik innaallagissiuutit generatorit seqerngup qinngorneri atorlugit innaallagissiuutit assigisaallu innaallagissamik pilersuutaasinnaasut.

Innaallagissamik pilersitsissutaasinnaasut minnerit suulluunniit aatsaat pilersinneqarsinnaapput qanittumi illuaraatilinnut nipiliornermikkut, pujuliornermikkut, tipiliornermikkut sajuppilutsitsinermikkulluunniit akorngusersuutaanngippata.
Eqqagassat angerlaanneqassapput ikuallanneqassallutilluunniit. Ikuallaanerup sanaartukkanut allanut pinngortitamullu navianartorsiortitsiviunnginnissaa allanullu akorngutaannginnissaa nakkutigineqassaaq.
Qattat anartarfissiat anartarfittut atorneqassapput, imaannik imaanut eqqaanermi, nungujartortitsinermi allanut akorngusiinnginnissaq pinngortitamillu mingutsitsinnginnissaq sianigineqassaaq. Illuni pioreersuni kuutsittakkanik anartarfilinni kuutsitap taamatuttaaq iginneqarnissaa isumagineqassaaq

Eqqissisimatitat allanngutsaaliukkallu	Immikkut aaliangersagartaqanngilaq
Immikkut aalajangersaaffigisat	Immikkut aaliangersagartaqanngilaq
Immikkut aalajangersakkat	Immikkut aaliangersagartaqanngilaq

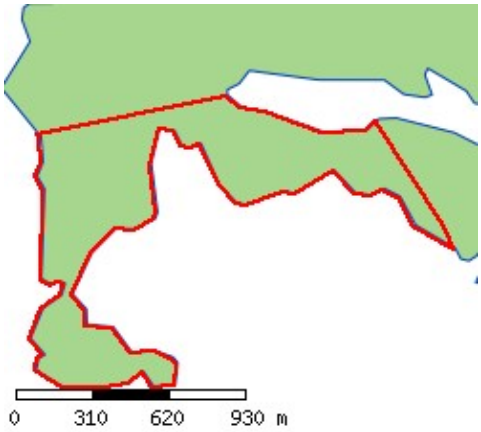

Siunnersuut

-

0003-K63 Nalingap Suvdlua

Immikkoortitap normua	K63
Sumiiffik - illoqarfik / nunaqarfik	Nunaannaq (Det aabne land)
Siunertaq	Illuaqqat, sunngiffimmi sammisassaqartitsiviit assigisaallu
Atorneqarnissaa immikkut ittumik	Illuaqqat, illut aasarsiortarfiit
Atorneqarnissaa	Nunaminertaq atorneqassaaq sunngiffimmi illuaraateqarfittut illunullu aasarsiortarfinnut, tassa ukioq kaajallallugu najugaqarfissianngitsunut. Nunaminertaq tamanna aamma annertunngikkaluamik turistit illuaraannik, piniartut illuaraannik illuaqqanillu ajornartorsiulernermi oqquiffiusinnaasunik pilersitsivigineqarsinnaavoq, sunngiffimmi illuaraateqarfittut illunillu aasarsiortarfinnik sanaartorfigineqarsinnaaneranut akorngutaanngitsumik. Atortussanik pilersitsivigineqarsinnaavoq annertunngikkaluamik inuussutissarsiornermut atorneqarsinnaasunik, soorlu ikaanik, pujoorivinnik, naatitsivinnik assigisaannillu, tassa nammineq atugassaannarnut atortussanik. Atortussiat illuaqqamut qanittumiitinneqassapput
Pissutsit atuuttut	Nunaminertaq ilaatigut sanaartorfiuvoq
Sanaartorfik	Illuaqqat illuaqqamut sanilimut qaninnerpaamut minnerpaamik 60 meterinik ungasissuseqassapput. Illuaqqat sunngiffimmi sammisassaqartitsiviit illullu aasarsiortarfiit annerpaamik ataatsimik affarmillu quleriilinngorlugit sananeqassapput, tassa qaliaasaatigut ineerartaqartinneqarsinnaallutik, illup qaavani qaliat naapiffii 7,5 meterinik portunerussanngillat. Illuaqqat annerpaamik 20 m²-inik initussuseqassapput. Illut aasarsiortarfiit annerpaamik 100 m²-inik initussuseqassapput. Turistinut illuaqqiat annerpaamik 60 m²-inik initussuseqassapput. Toqqaviit annerpaamik pukkinnerpaaffimmikkut 1 meterimik portussuseqassapput. Illuliaq asiunaveersartuarneqassaaq sumiiffimmini takussunarsaataaleqqunagu
Inissaq sinneruttoq	Nunaminertaq tamarmi 1.090 ha-t missattut angissuseqarpoq Sanaartukkat naammassineqarnerminni isikkuat apeqqutaalluni nunaminertap sinnerani illuaraqarpoq 200 -it missaannik. Sanaartorfissat qulaani taaneqartut atorneqareerpata tamakkiisumik sanaartorfiusimasutut sanaartorfissaaruttutullu isigineqassaaq
Angallanneq pilersuinerlu	Aqqusinniornissaq, bilerfiusinnaasunik aqqusiornissaq, aqqusineeraliornissaq, talittarfiliornissaq ataatsimoorussamilluunniit teknikkikkut pilersuiviliornissaq inerteqqutaavoq. Teknikkikkut atortugissaarusersornerit taamaallat illuaqqanut ataasiakkanut atatinneqartut pilersinneqarsinnaapput. Tassaasinnaallutik innaallagissiuutit generatorit seqerngup qinngorneri atorlugit innaallagissiuutit assigisaallu innaallagissamik pilersuutaasinnaasut.

	Innaallagissamik pilersitsissutaasinnaasut minnerit suulluunniit aatsaat pilersinneqarsinnaapput qanittumi illuaraatilinnut nipiliornermikkut, pujuliornermikkut, tipiliornermikkut sajuppilutsitsinermikkulluunniit akorngusersuutaanngippata. Eqqagassat angerlaanneqassapput ikuallanneqassallutilluunniit. Ikuallaanerup sanaartukkanut allanut pinngortitamullu navianartorsiortitsiviunnginnissaa allanullu akorngutaannginnissaa nakkutigineqassaaq. Qattat anartarfissiat anartarfittut atorneqassapput, imaannik imaanut eqqaanermi, nungujartortitsinermi allanut akorngusiinnginnissaq pinngortitamillu mingutsitsinnginnissaq sianigineqassaaq. Illuni pioreersuni kuutsittakkanik anartarfilinni kuutsitap taamatuttaaq iginneqarnissaa isumagineqassaaq
Eqqissisimatitat allanngutsaaliukkallu	Immikkut aaliangersagartaqanngilaq
Immikkut aalajangersaaffigisat	Immikkut aaliangersagartaqanngilaq
Immikkut aalajangersakkat	Immikkut aaliangersagartaqanngilaq

Siunnersuut

-

0003-K64 Qallunaarsuaq

Immikkoortitap normua	K64
Sumiiffik - illoqarfik / nunaqarfik	Nunaannaq (Det aabne land)
Siunertaq	Illuaqqat, sunngiffimmi sammisassaqartitsiviit assigisaallu
Atorneqarnissaa immikkut ittumik	Illuaqqat, illut aasarsiortarfiit
Atorneqarnissaa	Nunaminertaq atorneqassaaq sunngiffimmi illuaraateqarfittut illunullu aasarsiortarfinnut, tassa ukioq kaajallallugu najugaqarfissianngitsunut. Nunaminertaq tamanna aamma annertunngikkaluamik turistit illuaraannik, piniartut illuaraannik illuaqqanillu ajornartorsiulernermi oqquiffiusinnaasunik pilersitsivigineqarsinnaavoq, sunngiffimmi illuaraateqarfittut illunillu aasarsiortarfinnik sanaartorfigineqarsinnaaneranut akorngutaanngitsumik. Atortussanik pilersitsivigineqarsinnaavoq annertunngikkaluamik inuussutissarsiornermut atorneqarsinnaasunik, soorlu ikaanik, pujoorivinnik, naatitsivinnik assigisaannillu, tassa nammineq atugassaannarnut atortussanik. Atortussiat illuaqqamut qanittumiitinneqassapput
Pissutsit atuuttut	Nunaminertaq ilaatigut sanaartorfiuvoq
Sanaartorfik	Illuaqqat illuaqqamut sanilimut qaninnerpaamut minnerpaamik 60 meterinik ungasissuseqassapput. Illuaqqat sunngiffimmi sammisassaqartitsiviit illullu aasarsiortarfiit annerpaamik ataatsimik affarmillu quleriilinngorlugit sananeqassapput, tassa qaliaasaatigut ineerartaqartinneqarsinnaallutik, illup qaavani qaliat naapiffii 7,5 meterinik portunerussanngillat. Illuaqqat annerpaamik 20 m²-inik initussuseqassapput. Illut aasarsiortarfiit annerpaamik 100 m²-inik initussuseqassapput. Turistinut illuaqqiat annerpaamik 60 m²-inik initussuseqassapput. Toqqaviit annerpaamik pukkinnerpaaffimmikkut 1 meterimik portussuseqassapput. Illuliaq asiunaveersartuarneqassaaq sumiiffimmini takussunarsaataaleqqunagu
Inissaq sinneruttoq	Nunaminertaq tamarmi 3.875 ha-t missattut angissuseqarpoq Sanaartukkat naammassineqarnerminni isikkuat apeqqutaalluni nunaminertap sinnerani illuaraqarpoq 300 -it missaannik. Sanaartorfissat qulaani taaneqartut atorneqareerpata tamakkiisumik sanaartorfiusimasutut sanaartorfissaaruttutullu isigineqassaaq
Angallanneq pilersuinerlu	Aqqusinniornissaq, bilerfiusinnaasunik aqqusiornissaq, aqqusineeraliornissaq, talittarfiliornissaq ataatsimoorussamilluunniit teknikkikkut pilersuiviliornissaq inerteqqutaavoq. Teknikkikkut atortugissaarusersornerit taamaallat illuaqqanut ataasiakkanut atatinneqartut pilersinneqarsinnaapput. Tassaasinnaallutik innaallagissiuutit generatorit seqerngup qinngorneri atorlugit innaallagissiuutit assigisaallu innaallagissamik pilersuutaasinnaasut.

Innaallagissamik pilersitsissutaasinnaasut minnerit suulluunniit aatsaat pilersinneqarsinnaapput qanittumi illuaraatilinnut nipiliornermikkut, pujuliornermikkut, tipiliornermikkut sajuppilutsitsinermikkulluunniit akorngusersuutaanngippata.
Eqqagassat angerlaanneqassapput ikuallanneqassallutilluunniit. Ikuallaanerup sanaartukkanut allanut pinngortitamullu navianartorsiortitsiviunnginnissaa allanullu akorngutaannginnissaa nakkutigineqassaaq.
Qattat anartarfissiat anartarfittut atorneqassapput, imaannik imaanut eqqaanermi, nungujartortitsinermi allanut akorngusiinnginnissaq pinngortitamillu mingutsitsinnginnissaq sianigineqassaaq. Illuni pioreersuni kuutsittakkanik anartarfilinni kuutsitap taamatuttaaq iginneqarnissaa isumagineqassaaq

Eqqissisimatitat allanngutsaaliukkallu	Immikkut aaliangersagartaqanngilaq
Immikkut aalajangersaaffigisat	Immikkut aaliangersagartaqanngilaq
Immikkut aalajangersakkat	Immikkut aaliangersagartaqanngilaq

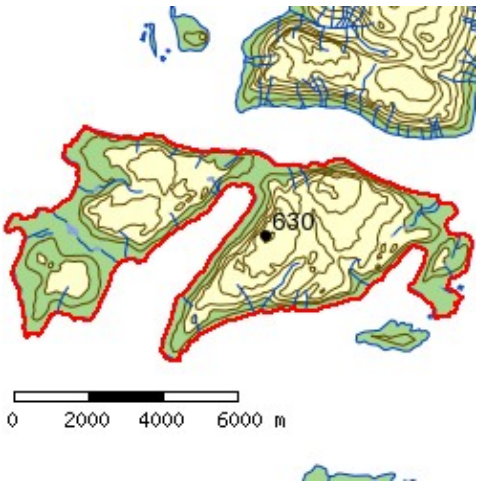

Siunnersuut

-

0003-K65 Niaqulissuaq

Immikkoortitap normua	K65
Sumiiffik - illoqarfik / nunaqarfik	Nunaannaq (Det aabne land)
Siunertaq	Illuaqqat, sunngiffimmi sammisassaqartitsiviit assigisaallu
Atorneqarnissaa immikkut ittumik	Illuaqqat, illut aasarsiortarfiit
Atorneqarnissaa	Nunaminertaq atorneqassaaq sunngiffimmi illuaraateqarfittut illunullu aasarsiortarfinnut, tassa ukioq kaajallallugu najugaqarfissianngitsunut. Nunaminertaq tamanna aamma annertunngikkaluamik turistit illuaraannik, piniartut illuaraannik illuaqqanillu ajornartorsiulernermi oqquiffiusinnaasunik pilersitsivigineqarsinnaavoq, sunngiffimmi illuaraateqarfittut illunillu aasarsiortarfinnik sanaartorfigineqarsinnaaneranut akorngutaanngitsumik. Atortussanik pilersitsivigineqarsinnaavoq annertunngikkaluamik inuussutissarsiornermut atorneqarsinnaasunik, soorlu ikaanik, pujoorivinnik, naatitsivinnik assigisaannillu, tassa nammineq atugassaannarnut atortussanik. Atortussiat illuaqqamut qanittumiitinneqassapput
Pissutsit atuuttut	Nunaminertaq ilaatigut sanaartorfiuvoq
Sanaartorfik	Illuaqqat illuaqqamut sanilimut qaninnerpaamut minnerpaamik 60 meterinik ungasissuseqassapput. Illuaqqat sunngiffimmi sammisassaqartitsiviit illullu aasarsiortarfiit annerpaamik ataatsimik affarmillu quleriilinngorlugit sananeqassapput, tassa qaliaasaatigut ineerartaqartinneqarsinnaallutik, illup qaavani qaliat naapiffii 7,5 meterinik portunerussanngillat. Illuaqqat annerpaamik 20 m²-inik initussuseqassapput. Illut aasarsiortarfiit annerpaamik 100 m²-inik initussuseqassapput. Turistinut illuaqqiat annerpaamik 60 m²-inik initussuseqassapput. Toqqaviit annerpaamik pukkinnerpaaffimmikkut 1 meterimik portussuseqassapput. Illuliaq asiunaveersartuarneqassaaq sumiiffimmini takussunarsaataaleqqunagu
Inissaq sinneruttoq	Nunaminertaq tamarmi 1.143 ha-t missattut angissuseqarpoq Sanaartukkat naammassineqarnerminni isikkuat apeqqutaalluni nunaminertap sinnerani illuaraqarpoq 200 -it missaannik. Sanaartorfissat qulaani taaneqartut atorneqareerpata tamakkiisumik sanaartorfiusimasutut sanaartorfissaaruttutullu isigineqassaaq
Angallanneq pilersuinerlu	Aqqusinniornissaq, bilerfiusinnaasunik aqqusiornissaq, aqqusineeraliornissaq, talittarfiliornissaq ataatsimoorussamilluunniit teknikkikkut pilersuiviliornissaq inerteqqutaavoq. Teknikkikkut atortugissaarusersornerit taamaallat illuaqqanut ataasiakkanut atatinneqartut pilersinneqarsinnaapput. Tassaasinnaallutik innaallagissiuutit generatorit seqerngup qinngorneri atorlugit innaallagissiuutit assigisaallu innaallagissamik pilersuutaasinnaasut.

	Innaallagissamik pilersitsissutaasinnaasut minnerit suulluunniit aatsaat pilersinneqarsinnaapput qanittumi illuaraatilinnut nipiliornermikkut, pujuliornermikkut, tipiliornermikkut sajuppilutsitsinermikkulluunniit akorngusersuutaanngippata. Eqqagassat angerlaanneqassapput ikuallanneqassallutilluunniit. Ikuallaanerup sanaartukkanut allanut pinngortitamullu navianartorsiortitsiviunnginnissaa allanullu akorngutaannginnissaa nakkutigineqassaaq. Qattat anartarfissiat anartarfittut atorneqassapput, imaannik imaanut eqqaanermi, nungujartortitsinermi allanut akorngusiinnginnissaq pinngortitamillu mingutsitsinnginnissaq sianigineqassaaq. Illuni pioreersuni kuutsittakkanik anartarfilinni kuutsitap taamatuttaaq iginneqarnissaa isumagineqassaaq
Eqqissisimatitat allanngutsaaliukkallu	Immikkut aaliangersagartaqanngilaq
Immikkut aalajangersaaffigisat	Immikkut aaliangersagartaqanngilaq
Immikkut aalajangersakkat	Immikkut aaliangersagartaqanngilaq

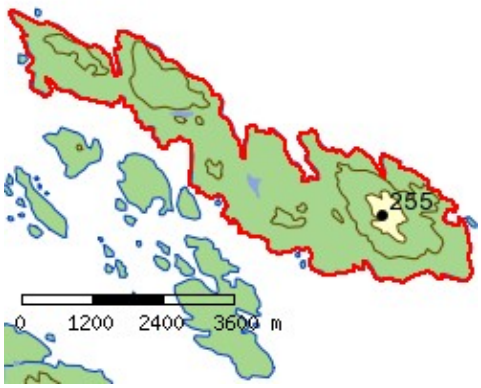

Siunnersuut

-

0003-K66 Karrat

Immikkoortitap normua	K66
Sumiiffik - illoqarfik / nunaqarfik	Nunaannaq (Det aabne land)
Siunertaq	Illuaqqat, sunngiffimmi sammisassaqartitsiviit assigisaallu
Atorneqarnissaa immikkut ittumik	Illuaqqat, illut aasarsiortarfiit
Atorneqarnissaa	Nunaminertaq atorneqassaaq sunngiffimmi illuaraateqarfittut illunullu aasarsiortarfinnut, tassa ukioq kaajallallugu najugaqarfissianngitsunut. Nunaminertaq tamanna aamma annertunngikkaluamik turistit illuaraannik, piniartut illuaraannik illuaqqanillu ajornartorsiulernermi oqquiffiusinnaasunik pilersitsivigineqarsinnaavoq, sunngiffimmi illuaraateqarfittut illunillu aasarsiortarfinnik sanaartorfigineqarsinnaaneranut akorngutaanngitsumik. Atortussanik pilersitsivigineqarsinnaavoq annertunngikkaluamik inuussutissarsiornermut atorneqarsinnaasunik, soorlu ikaanik, pujoorivinnik, naatitsivinnik assigisaannillu, tassa nammineq atugassaannarnut atortussanik. Atortussiat illuaqqamut qanittumiitinneqassapput
Pissutsit atuuttut	Nunaminertaq ilaatigut sanaartorfiuvoq
Sanaartorfik	Illuaqqat illuaqqamut sanilimut qaninnerpaamut minnerpaamik 60 meterinik ungasissuseqassapput. Illuaqqat sunngiffimmi sammisassaqartitsiviit illullu aasarsiortarfiit annerpaamik ataatsimik affarmillu quleriilinngorlugit sananeqassapput, tassa qaliaasaatigut ineerartaqartinneqarsinnaallutik, illup qaavani qaliat naapiffii 7,5 meterinik portunerussanngillat. Illuaqqat annerpaamik 20 m²-inik initussuseqassapput. Illut aasarsiortarfiit annerpaamik 100 m²-inik initussuseqassapput. Turistinut illuaqqiat annerpaamik 60 m²-inik initussuseqassapput. Toqqaviit annerpaamik pukkinnerpaaffimmikkut 1 meterimik portussuseqassapput. Illuliaq asiunaveersartuarneqassaaq sumiiffimmini takussunarsaataaleqqunagu
Inissaq sinneruttoq	Nunaminertaq tamarmi 1.460 ha-t missattut angissuseqarpoq Sanaartukkat naammassineqarnerminni isikkuat apeqqutaalluni nunaminertap sinnerani illuaraqarpoq 200 -it missaannik. Sanaartorfissat qulaani taaneqartut atorneqareerpata tamakkiisumik sanaartorfiusimasutut sanaartorfissaaruttutullu isigineqassaaq
Angallanneq pilersuinerlu	Aqqusinniornissaq, bilerfiusinnaasunik aqqusiornissaq, aqqusineeraliornissaq, talittarfiliornissaq ataatsimoorussamilluunniit teknikkikkut pilersuiviliornissaq inerteqqutaavoq. Teknikkikkut atortugissaarusersornerit taamaallat illuaqqanut ataasiakkanut atatinneqartut pilersinneqarsinnaapput. Tassaasinnaallutik innaallagissiuutit generatorit seqerngup qinngorneri atorlugit innaallagissiuutit assigisaallu innaallagissamik pilersuutaasinnaasut.

Innaallagissamik pilersitsissutaasinnaasut minnerit suulluunniit aatsaat pilersinneqarsinnaapput qanittumi illuaraatilinnut nipiliornermikkut, pujuliornermikkut, tipiliornermikkut sajuppilutsitsinermikkulluunniit akorngusersuutaanngippata.
Eqqagassat angerlaanneqassapput ikuallanneqassallutilluunniit. Ikuallaanerup sanaartukkanut allanut pinngortitamullu navianartorsiortitsiviunnginnissaa allanullu akorngutaannginnissaa nakkutigineqassaaq.
Qattat anartarfissiat anartarfittut atorneqassapput, imaannik imaanut eqqaanermi, nungujartortitsinermi allanut akorngusiinnginnissaq pinngortitamillu mingutsitsinnginnissaq sianigineqassaaq. Illuni pioreersuni kuutsittakkanik anartarfilinni kuutsitap taamatuttaaq iginneqarnissaa isumagineqassaaq

Eqqissisimatitat allanngutsaaliukkallu	Immikkut aaliangersagartaqanngilaq
Immikkut aalajangersaaffigisat	Immikkut aaliangersagartaqanngilaq
Immikkut aalajangersakkat	Immikkut aaliangersagartaqanngilaq

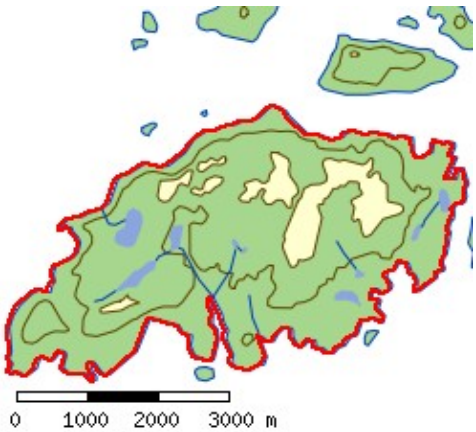

Siunnersuut

-

0003-L01 Eqi

Immikkoortitap normua	L1
Sumiiffik - illoqarfik / nunaqarfik	Nunaannaq (Det aabne land)
Siunertaq	Sammisassaqartitsivissatut pingaaruteqartut
Atorneqarnissaa immikkut ittumik	L
Atorneqarnissaa	Nunaminertaq atorneqassaaq najugaqarfiliornermut atortussanullu sunngiffimmi sammisassaqartitsivinnut nunaminertami immikkut sammisassaqartitsivissatut piukkunnassusilinni. Nunaminertaq takornariat illuaraannut atorneqarpoq. Annertunngikkaluamik suliffeqarfinnik allanik pilersitsivigineqarsinnaavoq, tamakkua nunaminertap sumut atorneqarnissaatut siunertaasumut akorngusiissanngippata. Piffimmi tamaani annertunngitsumik sunngiffimmi illuaqqanik, illunik aasarsiortarfinnik, piniartut illuaraannik illuaqqanillu ajornartorsiulernermi oqquiffiusinnaasunik pilersitsisoqarsinaavoq. Aqqusinniortoqarsinnaavoq aqqusineeraliortoqarsinnaalluni, ataatsimoorussanillu teknikkikkut atortulersuisoqarsinnaalluni.
Pissutsit atuuttut	Nunaminertaq ilaatigut sanaartorfiuvoq
Sanaartorfik	Sanaartortoqarsinnaacoq illuaqqamut sanilimut allatulluunniit sanaartukkamut minnerpaamik 30 meterinik ungasissusilinnik. Sanaartugaq annerpaamik ataatsimik quleriilittut sananeqassaaq, , illup qaavani qaliat naapiffii 5,5 meterinik portunerussanngilaq. Illuaqqat sunngiffimmi sammisassaqartitsiviit annerpaamik 20 m²-inik initussuseqassapput. Illut aasarsiortarfiit annerpaamik 100 m²-inik initussuseqassapput. Turistinut illuaqqiat annerpaamik 60 m²-inik initussuseqassapput. Illuliat atortullu sanaartorneqartut tamarmik asiunaveersartuarneqassapput sumiiffimminni takussunarsaataaleqqunagit
Inissaq sinneruttoq	Nunaminertaq tamarmi 300 ha-t missattut angissuseqarpoq Sanaartukkat naammassineqarnerminni isikkuat apeqqutaalluni nunaminertap sinnerani illuaraqarpoq 20 -it missaannik. Sanaartorfissat qulaani taaneqartut atorneqareerpata tamakkiisumik sanaartorfiusimasutut sanaartorfissaaruttutullu isigineqassaaq
Angallanneq pilersuinerlu	Aqqusserngit, bilinut aqqusiat aqqusineeqqallu sanartukkanut illulianullu atatillugit sanaartorneqarsinnaapput. Sumiiffiit innaallagissamik, imermik pilersorneqarnissaannut aammalu igitassanik kuuffilersornerinut teknikkikkut atortorissaarusersornerit pisinnaapput. Imermik pilersuinermi aqqusersuinermut imermillu igitassamik aqqusersuinermi annertunerusumillu nukissiorfiliornermik pilersitsiniaraanni

Naalakkersuisunit akuersissummik pissarseqqaarsimasariaqarpoq. Illuaqqanut ataasiakkaartut qanittuini teknikkikkut pilersuiviliortoqarsinnaavoq, soorlu innaallagissiuutit generatorit, seqerngup qinngorneri atorlugit innaallagissiuutit assigisaallu.
Nukissiuutit allat immikkoortortami ataatsimoorussamik nukissiuuteqarnermut attuumassuteqanngitsut, atorneqarnerminni nipiliornermikkut, pujuliornermikkut, tipiliornermikkut sajuppilutsitsinermikkulluunniit eqaamiunut akorngusiisinnaasut pilersinneqaqqusaanngillat.
Eqqagassat angerlaanneqassapput ikuallanneqassallutilluunniit. Ikuallaanerup sanaartukkanut allanut pinngortitamullu navianartorsiortitsiviunnginnissaa allanullu akorngutaannginnissaa nakkutigineqassaaq.
Qattat anartarfissiat anartarfittut atorneqassapput, imaannik imaanut eqqaanermi, nungujartortitsinermi allanut akorngusiinnginnissaq pinngortitamillu mingutsitsinnginnissaq sianigineqassaaq. Illuni pioreersuni kuutsittakkanik anartarfilinni kuutsitap taamatuttaaq iginneqarnissaa isumagineqassaaq

Eqqissisimatitat allanngutsaaliukkallu	Immikkut aaliangersagartaqanngilaq
Immikkut aalajangersaaffigisat	Immikkut aaliangersagartaqanngilaq
Immikkut aalajangersakkat	Immikkut aaliangersagartaqanngilaq

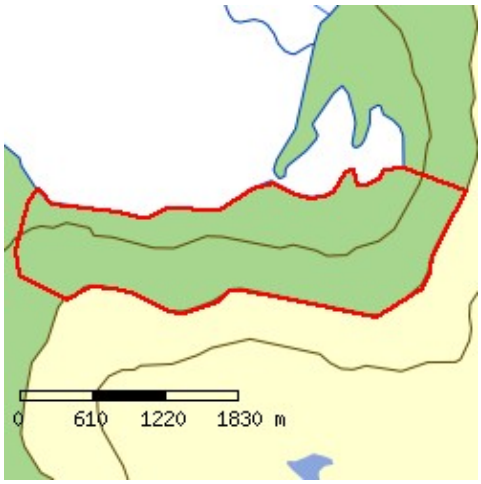

Siunnersuut

-

0003-L02 Appat

Immikkoortitap normua	L2
Sumiiffik - illoqarfik / nunaqarfik	Nunaannaq (Det aabne land)
Siunertaq	Sammisassaqartitsivissatut pingaaruteqartut
Atorneqarnissaa immikkut ittumik	L
Atorneqarnissaa	Nunaminertaq atorneqassaaq najugaqarfiliornermut atortussanullu sunngiffimmi sammisassaqartitsivinnut nunaminertami immikkut sammisassaqartitsivissatut piukkunnassusilinni. Nunaminertaq lejrskolenut atorneqarpoq Annertunngikkaluamik suliffeqarfinnik allanik pilersitsivigineqarsinnaavoq, tamakkua nunaminertap sumut atorneqarnissaatut siunertaasumut akorngusiissanngippata. Piffimmi tamaani annertunngitsumik sunngiffimmi illuaqqanik, illunik aasarsiortarfinnik, piniartut illuaraannik illuaqqanillu ajornartorsiulernermi oqquiffiusinnaasunik pilersitsisoqarsinaavoq. Aqqusinniortoqarsinnaavoq aqqusineeraliortoqarsinnaalluni, ataatsimoorussanillu teknikkikkut atortulersuisoqarsinnaalluni.
Pissutsit atuuttut	Nunaminertaq ilaatigut sanaartorfiuvoq
Sanaartorfik	Sanaartortoqarsinnaacoq illuaqqamut sanilimut allatulluunniit sanaartukkamut minnerpaamik 30 meterinik ungasissusilinnik. Sanaartugaq annerpaamik ataatsimik quleriilittut sananeqassaaq, , illup qaavani qaliat naapiffii 5,5 meterinik portunerussanngilaq. Illuaqqat sunngiffimmi sammisassaqartitsiviit annerpaamik 20 m²-inik initussuseqassapput. Illut aasarsiortarfiit annerpaamik 100 m²-inik initussuseqassapput. Turistinut illuaqqiat annerpaamik 60 m²-inik initussuseqassapput. Illuliat atortullu sanaartorneqartut tamarmik asiunaveersartuarneqassapput sumiiffimminni takussunarsaataaleqqunagit
Inissaq sinneruttoq	Nunaminertaq tamarmi 189 ha-t missattut angissuseqarpoq Sanaartukkat naammassineqarnerminni isikkuat apeqqutaalluni nunaminertap sinnerani illuaraqarpoq 20 -it missaannik. Sanaartorfissat qulaani taaneqartut atorneqareerpata tamakkiisumik sanaartorfiusimasutut sanaartorfissaaruttutullu isigineqassaaq
Angallanneq pilersuinerlu	Aqqusserngit, bilinut aqqusiat aqqusineeqqallu sanartukkanut illulianullu atatillugit sanaartorneqarsinnaapput. Sumiiffiit innaallagissamik, imermik pilersorneqarnissaannut aammalu igitassanik kuuffilersornerinut teknikkikkut atortorissaarusersornerit pisinnaapput. Imermik pilersuinermi aqqusersuinermut imermillu igitassamik aqqusersuinermi annertunerusumillu nukissiorfiliornermik pilersitsiniaraanni Naalakkersuisunit akuersissummik pissarseqqaarsimasariaqarpoq. Illuaqqanut

ataasiakkaartut qanittuini teknikkikkut pilersuiviliortoqarsinnaavoq, soorlu innaallagissiuutit generatorit, seqerngup qinngorneri atorlugit innaallagissiuutit assigisaallu.
Nukissiuutit allat immikkoortortami ataatsimoorussamik nukissiuuteqarnermut attuumassuteqanngitsut, atorneqarnerminni nipiliornermikkut, pujuliornermikkut, tipiliornermikkut sajuppilutsitsinermikkulluunniit eqaamiunut akorngusiisinnaasut pilersinneqaqqusaanngillat.
Eqqagassat angerlaanneqassapput ikuallanneqassallutilluunniit. Ikuallaanerup sanaartukkanut allanut pinngortitamullu navianartorsiortitsiviunnginnissaa allanullu akorngutaannginnissaa nakkutigineqassaaq.
Qattat anartarfissiat anartarfittut atorneqassapput, imaannik imaanut eqqaanermi, nungujartortitsinermi allanut akorngusiinnginnissaq pinngortitamillu mingutsitsinnginnissaq sianigineqassaaq. Illuni pioreersuni kuutsittakkanik anartarfilinni kuutsitap taamatuttaaq iginneqarnissaa isumagineqassaaq

Eqqissisimatitat allanngutsaaliukkallu

B-46 amma B-58 eqqissisimatitaavoq. Illu isaterneqaqqusaanngilaq allatulluunniit silataata isikkua allanngorteqqusaanani Nunatta Katersugaasivianiit akuersisimasoqartinnagu

Immikkut aalajangersaaffigisat

Immikkut aaliangersagartaqanngilaq

Immikkut aalajangersakkat

Immikkut aaliangersagartaqanngilaq

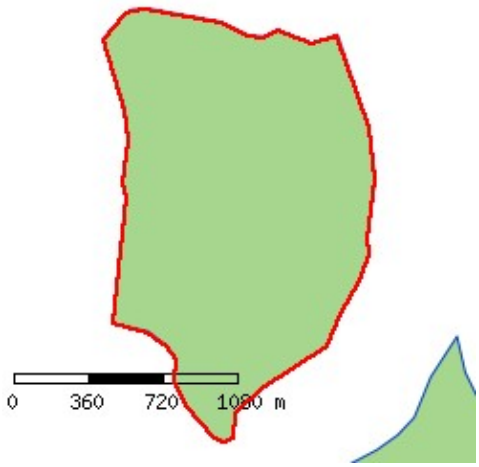

Siunnersuut

-

0003-L03 Ataa

Immikkoortitap normua	L3
Sumiiffik - illoqarfik / nunaqarfik	Nunaannaq (Det aabne land)
Siunertaq	Sammisassaqartitsivissatut pingaaruteqartut
Atorneqarnissaa immikkut ittumik	L
Atorneqarnissaa	Nunaminertaq atorneqassaaq najugaqarfiliornermut atortussanullu sunngiffimmi sammisassaqartitsivinnut nunaminertami immikkut sammisassaqartitsivissatut piukkunnassusilinni. Nunaminertaq sunngiffimmi illuqqanut, aasarsiortarfinnut kiisali takornarialerinermut atorneqarpoq Annertunngikkaluamik suliffeqarfinnik allanik pilersitsivigineqarsinnaavoq, tamakkua nunaminertap sumut atorneqarnissaatut siunertaasumut akorngusiissanngippata. Piffimmi tamaani annertunngitsumik sunngiffimmi illuaqqanik, illunik aasarsiortarfinnik, piniartut illuaraannik illuaqqanillu ajornartorsiulernermi oqquiffiusinnaasunik pilersitsisoqarsinaavoq. Aqqusinniortoqarsinnaavoq aqqusineeraliortoqarsinnaalluni, ataatsimoorussanillu teknikkikkut atortulersuisoqarsinnaalluni.
Pissutsit atuuttut	Nunaminertaq ilaatigut sanaartorfiuvoq
Sanaartorfik	Sanaartortoqarsinnaacoq illuaqqamut sanilimut allatulluunniit sanaartukkamut minnerpaamik 30 meterinik ungasissusilinnik. Sanaartugaq annerpaamik ataatsimik quleriilittut sananeqassaaq, , illup qaavani qaliat naapiffii 5,5 meterinik portunerussanngilaq. Illuaqqat sunngiffimmi sammisassaqartitsiviit annerpaamik 20 m²-inik initussuseqassapput. Illut aasarsiortarfiit annerpaamik 100 m²-inik initussuseqassapput. Turistinut illuaqqiat annerpaamik 60 m²-inik initussuseqassapput. Illuliat atortullu sanaartorneqartut tamarmik asiunaveersartuarneqassapput sumiiffimminni takussunarsaataaleqqunagit
Inissaq sinneruttoq	Nunaminertaq tamarmi 325 ha-t missattut angissuseqarpoq Sanaartukkat naammassineqarnerminni isikkuat apeqqutaalluni nunaminertap sinnerani illuaraqarpoq 20 -it missaannik. Sanaartorfissat qulaani taaneqartut atorneqareerpata tamakkiisumik sanaartorfiusimasutut sanaartorfissaaruttutullu isigineqassaaq
Angallanneq pilersuinerlu	Aqqusserngit, bilinut aqqusiat aqqusineeqqallu sanartukkanut illulianullu atatillugit sanaartorneqarsinnaapput. Sumiiffiit innaallagissamik, imermik pilersorneqarnissaannut aammalu igitassanik kuuffilersornerinut teknikkikkut atortorissaarusersornerit pisinnaapput. Imermik pilersuinermi aqqusersuinermut imermillu igitassamik aqqusersuinermi annertunerusumillu nukissiorfiliornermik pilersitsiniaraanni

Naalakkersuisunit akuersissummik pissarseqqaarsimasariaqarpoq. Illuaqqanut ataasiakkaartut qanittuini teknikkikkut pilersuiviliortoqarsinnaavoq, soorlu innaallagissiuutit generatorit, seqerngup qinngorneri atorlugit innaallagissiuutit assigisaallu.
Nukissiuutit allat immikkoortortami ataatsimoorussamik nukissiuuteqarnermut attuumassuteqanngitsut, atorneqarnerminni nipiliornermikkut, pujuliornermikkut, tipiliornermikkut sajuppilutsitsinermikkulluunniit eqaamiunut akorngusiisinnaasut pilersinneqaqqusaanngillat.
Eqqagassat angerlaanneqassapput ikuallanneqassallutilluunniit. Ikuallaanerup sanaartukkanut allanut pinngortitamullu navianartorsiortitsiviunnginnissaa allanullu akorngutaannginnissaa nakkutigineqassaaq.
Qattat anartarfissiat anartarfittut atorneqassapput, imaannik imaanut eqqaanermi, nungujartortitsinermi allanut akorngusiinnginnissaq pinngortitamillu mingutsitsinnginnissaq sianigineqassaaq. Illuni pioreersuni kuutsittakkanik anartarfilinni kuutsitap taamatuttaaq iginneqarnissaa isumagineqassaaq

Eqqissisimatitat allanngutsaaliukkallu	Immikkut aaliangersagartaqanngilaq
Immikkut aalajangersaaffigisat	Immikkut aaliangersagartaqanngilaq
Immikkut aalajangersakkat	Immikkut aaliangersagartaqanngilaq

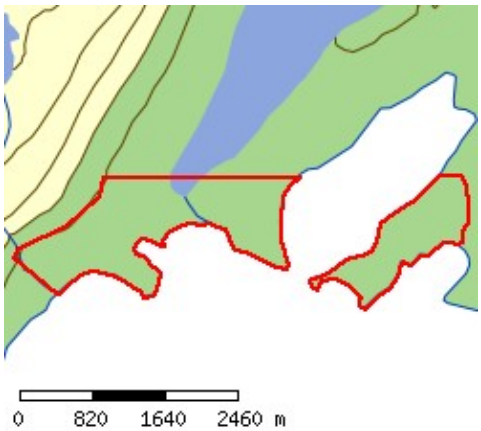

Siunnersuut

-

0003-L04 Manermiut

Immikkoortitap normua	L4
Sumiiffik - illoqarfik / nunaqarfik	Nunaannaq (Det aabne land)
Siunertaq	Sammisassaqartitsivissatut pingaaruteqartut
Atorneqarnissaa immikkut ittumik	L
Atorneqarnissaa	Nunaminertaq atorneqassaaq najugaqarfiliornermut atortussanullu sunngiffimmi sammisassaqartitsivinnut nunaminertami immikkut sammisassaqartitsivissatut piukkunnassusilinni. Nunaminertaq lejrskolenut atorneqarpoq Annertunngikkaluamik suliffeqarfinnik allanik pilersitsivigineqarsinnaavoq, tamakkua nunaminertap sumut atorneqarnissaatut siunertaasumut akorngusiissanngippata. Piffimmi tamaani annertunngitsumik sunngiffimmi illuaqqanik, illunik aasarsiortarfinnik, piniartut illuaraannik illuaqqanillu ajornartorsiulernermi oqquiffiusinnaasunik pilersitsisoqarsinaavoq. Aqqusinniortoqarsinnaavoq aqqusineeraliortoqarsinnaalluni, ataatsimoorussanillu teknikkikkut atortulersuisoqarsinnaalluni.
Pissutsit atuuttut	Nunaminertaq ilaatigut sanaartorfiuvoq
Sanaartorfik	Sanaartortoqarsinnaacoq illuaqqamut sanilimut allatulluunniit sanaartukkamut minnerpaamik 30 meterinik ungasissusilinnik. Sanaartugaq annerpaamik ataatsimik quleriilittut sananeqassaaq, , illup qaavani qaliat naapiffii 5,5 meterinik portunerussanngilaq. Illuaqqat sunngiffimmi sammisassaqartitsiviit annerpaamik 20 m²-inik initussuseqassapput. Illut aasarsiortarfiit annerpaamik 100 m²-inik initussuseqassapput. Turistinut illuaqqiat annerpaamik 60 m²-inik initussuseqassapput. Illuliat atortullu sanaartorneqartut tamarmik asiunaveersartuarneqassapput sumiiffimminni takussunarsaataaleqqunagit
Inissaq sinneruttoq	Nunaminertaq tamarmi 65 ha-t missattut angissuseqarpoq Sanaartukkat naammassineqarnerminni isikkuat apeqqutaalluni nunaminertap sinnerani illuaraqarpoq 20 -it missaannik. Sanaartorfissat qulaani taaneqartut atorneqareerpata tamakkiisumik sanaartorfiusimasutut sanaartorfissaaruttutullu isigineqassaaq
Angallanneq pilersuinerlu	Aqquserngit, bilinut aqqusiat aqqusineeqqallu sanartukkanut illulianullu atatillugit sanaartorneqarsinnaapput. Sumiiffiit innaallagissamik, imermik pilersorneqarnissaannut aammalu igitassanik kuuffilersornerinut teknikkikkut atortorissaarusersornerit pisinnaapput. Imermik pilersuinermi aqqusersuinermut imermillu igitassamik aqqusersuinermi annertunerusumillu nukissiorfiliornermik pilersitsiniaraanni Naalakkersuisunit akuersissummik pissarseqqaarsimasariaqarpoq. Illuaqqanut ataasiakkaartut qanittuini teknikkikkut pilersuiviliortoqarsinnaavoq, soorlu

innaallagissiuutit generatorit, seqerngup qinngorneri atorlugit innaallagissiuutit assigisaallu.
Nukissiuutit allat immikkoortortami ataatsimoorussamik nukissiuteqarnermut attuumassuteqanngitsut, atorneqarnerminni nipiliornermikkut, pujuliornermikkut, tipiliornermikkut sajuppilutsitsinermikkulluunniit eqaamiunut akorngusiisinnaasut pilersinneqaqqusaanngillat.
Eqqagassat angerlaanneqassapput ikuallanneqassallutilluunniit. Ikuallaanerup sanaartukkanut allanut pinngortitamullu navianartorsiortitsiviunnginnissaa allanullu akorngutaannginnissaa nakkutigineqassaaq.
Qattat anartarfissiat anartarfittut atorneqassapput, imaannik imaanut eqqaanermi, nungujartortitsinermi allanut akorngusiinnginnissaq pinngortitamillu mingutsitsinnginnissaq sianigineqassaaq. Illuni pioreersuni kuutsittakkanik anartarfilinni kuutsitap taamatuttaaq iginneqarnissaa isumagineqassaaq

Eqqissisimatitat allanngutsaaliukkallu	Immikkut aaliangersagartaqanngilaq
Immikkut aalajangersaaffigisat	Immikkut aaliangersagartaqanngilaq
Immikkut aalajangersakkat	Immikkut aaliangersagartaqanngilaq

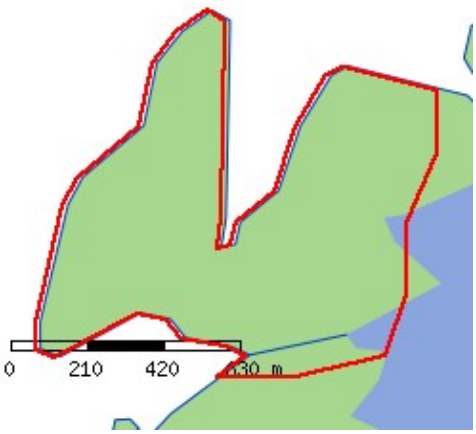

Siunnersuut

-

0003-L05 Nipisat

Immikkoortitap normua	L5
Sumiiffik - illoqarfik / nunaqarfik	Nunaannaq (Det aabne land)
Siunertaq	Sammisassaqartitsivissatut pingaaruteqartut
Atorneqarnissaa immikkut ittumik	L
Atorneqarnissaa	Nunaminertaq atorneqassaaq najugaqarfiliornermut atortussanullu sunngiffimmi sammisassaqartitsivinnut nunaminertami immikkut sammisassaqartitsivissatut piukkunnassusilinni. Nunaminertaq lejrskolenut atorneqarpoq Annertunngikkaluamik suliffeqarfinnik allanik pilersitsivigineqarsinnaavoq, tamakkua nunaminertap sumut atorneqarnissaatut siunertaasumut akorngusiissanngippata. Piffimmi tamaani annertunngitsumik sunngiffimmi illuaqqanik, illunik aasarsiortarfinnik, piniartut illuaraannik illuaqqanillu ajornartorsiulernermi oqquiffiusinnaasunik pilersitsisoqarsinaavoq. Aqqusinniortoqarsinnaavoq aqqusineeraliortoqarsinnaalluni, ataatsimoorussanillu teknikkikkut atortulersuisoqarsinnaalluni.
Pissutsit atuuttut	Nunaminertaq ilaatigut sanaartorfiuvoq
Sanaartorfik	Sanaartortoqarsinnaacoq illuaqqamut sanilimut allatulluunniit sanaartukkamut minnerpaamik 30 meterinik ungasissusilinnik. Sanaartugaq annerpaamik ataatsimik quleriilittut sananeqassaaq, , illup qaavani qaliat naapiffii 5,5 meterinik portunerussanngilaq. Illuaqqat sunngiffimmi sammisassaqartitsiviit annerpaamik 20 m²-inik initussuseqassapput. Illut aasarsiortarfiit annerpaamik 100 m²-inik initussuseqassapput. Turistinut illuaqqiat annerpaamik 60 m²-inik initussuseqassapput. Illuliat atortullu sanaartorneqartut tamarmik asiunaveersartuarneqassapput sumiiffimminni takussunarsaataaleqqunagit
Inissaq sinneruttoq	Nunaminertaq tamarmi 750 ha-t missattut angissuseqarpoq Sanaartukkat naammassineqarnerminni isikkuat apeqqutaalluni nunaminertap sinnerani illuaraqarpoq 100 -it missaannik. Sanaartorfissat qulaani taaneqartut atorneqareerpata tamakkiisumik sanaartorfiusimasutut sanaartorfissaaruttutullu isigineqassaaq
Angallanneq pilersuinerlu	Aqquserngit, bilinut aqqusiat aqqusineeqqallu sanartukkanut illulianullu atatillugit sanaartorneqarsinnaapput. Sumiiffiit innaallagissamik, imermik pilersorneqarnissaannut aammalu igitassanik kuuffilersornerinut teknikkikkut atortorissaarusersornerit pisinnaapput. Imermik pilersuinermi aqqusersuinermut imermillu igitassamik aqqusersuinermi annertunerusumillu nukissiorfiliornermik pilersitsiniaraanni Naalakkersuisunit akuersissummik pissarseqqaarsimasariaqarpoq. Illuaqqanut ataasiakkaartut qanittuini teknikkikkut pilersuiviliortoqarsinnaavoq, soorlu

innaallagissiuutit generatorit, seqerngup qinngorneri atorlugit innaallagissiuutit assigisaallu.
Nukissiuutit allat immikkoortortami ataatsimoorussamik nukissiuuteqarnermut attuumassuteqanngitsut, atorneqarnerminni nipiliornermikkut, pujuliornermikkut, tipiliornermikkut sajuppilutsitsinermikkulluunniit eqaamiunut akorngusiisinnaasut pilersinneqaqqusaanngillat.
Eqqagassat angerlaanneqassapput ikuallanneqassallutilluunniit. Ikuallaanerup sanaartukkanut allanut pinngortitamullu navianartorsiortitsiviunnginnissaa allanullu akorngutaannginnissaa nakkutigineqassaaq.
Qattat anartarfissiat anartarfittut atorneqassapput, imaannik imaanut eqqaanermi, nungujartortitsinermi allanut akorngusiinnginnissaq pinngortitamillu mingutsitsinnginnissaq sianigineqassaaq. Illuni pioreersuni kuutsittakkanik anartarfilinni kuutsitap taamatuttaaq iginneqarnissaa isumagineqassaaq

Eqqissisimatitat allanngutsaaliukkallu	Immikkut aaliangersagartaqanngilaq
Immikkut aalajangersaaffigisat	Immikkut aaliangersagartaqanngilaq
Immikkut aalajangersakkat	Immikkut aaliangersagartaqanngilaq

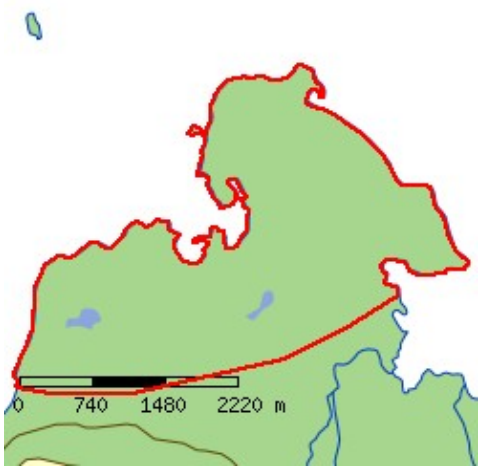

Siunnersuut

-

0003-L06 Frilandsplan Kangerluk

Immikkoortitap normua	L6
Sumiiffik - illoqarfik / nunaqarfik	Nunaannaq (Det aabne land)
Siunertaq	Sammisassaqartitsivissatut pingaaruteqartut
Atorneqarnissaa immikkut ittumik	L
Atorneqarnissaa	Nunaminertaq atorneqassaaq najugaqarfiliornermut atortussanullu sunngiffimmi sammisassaqartitsivinnut nunaminertami immikkut sammisassaqartitsivissatut piukkunnassusilinni. Nunaminertaq katersugaasiveqarnermut siunertanut atorneqarpoq Annertunngikkaluamik suliffeqarfinnik allanik pilersitsivigineqarsinnaavoq, tamakkua nunaminertap sumut atorneqarnissaatut siunertaasumut akorngusiissanngippata. Piffimmi tamaani annertunngitsumik sunngiffimmi illuaqqanik, illunik aasarsiortarfinnik, piniartut illuaraannik illuaqqanillu ajornartorsiulernermi oqquiffiusinnaasunik pilersitsisoqarsinaavoq. Aqqusinniortoqarsinnaavoq aqqusineeraliortoqarsinnaalluni, ataatsimoorussanillu teknikkikkut atortulersuisoqarsinnaalluni.
Pissutsit atuuttut	Nunaminertaq ilaatigut sanaartorfiuvoq
Sanaartorfik	Sanaartortoqarsinnaacoq illuaqqamut sanilimut allatulluunniit sanaartukkamut minnerpaamik 30 meterinik ungasissusilinnik. Sanaartugaq annerpaamik ataatsimik quleriilittut sananeqassaaq, , illup qaavani qaliat naapiffii 5,5 meterinik portunerussanngilaq. Illuaqqat sunngiffimmi sammisassaqartitsiviit annerpaamik 20 m²-inik initussuseqassapput. Illut aasarsiortarfiit annerpaamik 100 m²-inik initussuseqassapput. Turistinut illuaqqiat annerpaamik 60 m²-inik initussuseqassapput. Illuliat atortullu sanaartorneqartut tamarmik asiunaveersartuarneqassapput sumiiffimminni takussunarsaataaleqqunagit
Inissaq sinneruttoq	Nunaminertaq tamarmi 33 ha-t missattut angissuseqarpoq Sanaartukkat naammassineqarnerminni isikkuat apeqqutaalluni nunaminertap sinnerani illuaraqarpoq 15 -it missaannik. Sanaartorfissat qulaani taaneqartut atorneqareerpata tamakkiisumik sanaartorfiusimasutut sanaartorfissaaruttutullu isigineqassaaq
Angallanneq pilersuinerlu	Aqquserngit, bilinut aqqusiat aqqusineeqqallu sanartukkanut illulianullu atatillugit sanaartorneqarsinnaapput. Sumiiffiit innaallagissamik, imermik pilersorneqarnissaannut aammalu igitassanik kuuffilersornerinut teknikkikkut atortorissaarusersornerit pisinnaapput. Imermik pilersuinermi aqqusersuinermut imermillu igitassamik aqqusersuinermi annertunerusumillu nukissiorfiliornermik pilersitsiniaraanni Naalakkersuisunit akuersissummik pissarseqqaarsimasariaqarpoq. Illuaqqanut ataasiakkaartut qanittuini teknikkikkut pilersuiviliortoqarsinnaavoq, soorlu

innaallagissiuutit generatorit, seqerngup qinngorneri atorlugit innaallagissiuutit assigisaallu.
Nukissiuutit allat immikkoortortami ataatsimoorussamik nukissiuuteqarnermut attuumassuteqanngitsut, atorneqarnerminni nipiliornermikkut, pujuliornermikkut, tipiliornermikkut sajuppilutsitsinermikkulluunniit eqaamiunut akorngusiisinnaasut pilersinneqaqqusaanngillat.
Eqqagassat angerlaanneqassapput ikuallanneqassallutilluunniit. Ikuallaanerup sanaartukkanut allanut pinngortitamullu navianartorsiortitsiviunnginnissaa allanullu akorngutaannginnissaa nakkutigineqassaaq.
Qattat anartarfissiat anartarfittut atorneqassapput, imaannik imaanut eqqaanermi, nungujartortitsinermi allanut akorngusiinnginnissaq pinngortitamillu mingutsitsinnginnissaq sianigineqassaaq. Illuni pioreersuni kuutsittakkanik anartarfilinni kuutsitap taamatuttaaq iginneqarnissaa isumagineqassaaq

Eqqissisimatitat allanngutsaaliukkallu	Immikkut aaliangersagartaqanngilaq
Immikkut aalajangersaaffigisat	Immikkut aaliangersagartaqanngilaq
Immikkut aalajangersakkat	Immikkut aaliangersagartaqanngilaq

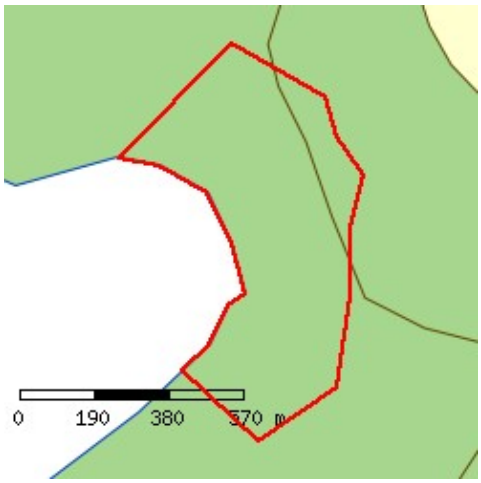

Siunnersuut

-

0003-L07 Aput

Immikkoortitap normua	L7
Sumiiffik - illoqarfik / nunaqarfik	Nunaannaq (Det aabne land)
Siunertaq	Sammisassaqartitsivissatut pingaaruteqartut
Atorneqarnissaa immikkut ittumik	L
Atorneqarnissaa	Nunaminertaq atorneqassaaq najugaqarfiliornermut atortussanullu sunngiffimmi sammisassaqartitsivinnut nunaminertami immikkut sammisassaqartitsivissatut piukkunnassusilinni. Nunaminertaq sunngiffimmi illuqqanut, aasarsiortarfinnut kiisali takornarialerinermut atorneqarpoq Annertunngikkaluamik suliffeqarfinnik allanik pilersitsivigineqarsinnaavoq, tamakkua nunaminertap sumut atorneqarnissaatut siunertaasumut akorngusiissanngippata. Piffimmi tamaani annertunngitsumik sunngiffimmi illuaqqanik, illunik aasarsiortarfinnik, piniartut illuaraannik illuaqqanillu ajornartorsiulernermi oqquiffiusinnaasunik pilersitsisoqarsinaavoq. Aqqusinniortoqarsinnaavoq aqqusineeraliortoqarsinnaalluni, ataatsimoorussanillu teknikkikkut atortulersuisoqarsinnaalluni.
Pissutsit atuuttut	Nunaminertaq ilaatigut sanaartorfiuvoq
Sanaartorfik	Sanaartortoqarsinnaacoq illuaqqamut sanilimut allatulluunniit sanaartukkamut minnerpaamik 30 meterinik ungasissusilinnik. Sanaartugaq annerpaamik ataatsimik quleriilittut sananeqassaaq, , illup qaavani qaliat naapiffii 5,5 meterinik portunerussanngilaq. Illuaqqat sunngiffimmi sammisassaqartitsiviit annerpaamik 20 m²-inik initussuseqassapput. Illut aasarsiortarfiit annerpaamik 100 m²-inik initussuseqassapput. Turistinut illuaqqiat annerpaamik 60 m²-inik initussuseqassapput. Illuliat atortullu sanaartorneqartut tamarmik asiunaveersartuarneqassapput sumiiffimminni takussunarsaataaleqqunagit
Inissaq sinneruttoq	Nunaminertaq tamarmi 720 ha-t missattut angissuseqarpoq Sanaartukkat naammassineqarnerminni isikkuat apeqqutaalluni nunaminertap sinnerani illuaraqarpoq 150 -it missaannik. Sanaartorfissat qulaani taaneqartut atorneqareerpata tamakkiisumik sanaartorfiusimasutut sanaartorfissaaruttutullu isigineqassaaq
Angallanneq pilersuinerlu	Aqqusserngit, bilinut aqqusiat aqqusineeqqallu sanartukkanut illulianullu atatillugit sanaartorneqarsinnaapput. Sumiiffiit innaallagissamik, imermik pilersorneqarnissaannut aammalu igitassanik kuuffilersornerinut teknikkikkut atortorissaarusersornerit pisinnaapput. Imermik pilersuinermi aqqusersuinermut imermillu igitassamik aqqusersuinermi annertunerusumillu nukissiorfiliornermik pilersitsiniaraanni Naalakkersuisunit akuersissummik pissarseqqaarsimasariaqarpoq. Illuaqqanut

ataasiakkaartut qanittuini teknikkikkut pilersuiviliortoqarsinnaavoq, soorlu innaallagissiuutit generatorit, seqerngup qinngorneri atorlugit innaallagissiuutit assigisaallu.
Nukissiuutit allat immikkoortortami ataatsimoorussamik nukissiuuteqarnermut attuumassuteqanngitsut, atorneqarnerminni nipiliornermikkut, pujuliornermikkut, tipiliornermikkut sajuppilutsitsinermikkulluunniit eqaamiunut akorngusiisinnaasut pilersinneqaqqusaanngillat.
Eqqagassat angerlaanneqassapput ikuallanneqassallutilluunniit. Ikuallaanerup sanaartukkanut allanut pinngortitamullu navianartorsiortitsiviunnginnissaa allanullu akorngutaannginnissaa nakkutigineqassaaq.
Qattat anartarfissiat anartarfittut atorneqassapput, imaannik imaanut eqqaanermi, nungujartortitsinermi allanut akorngusiinnginnissaq pinngortitamillu mingutsitsinnginnissaq sianigineqassaaq. Illuni pioreersuni kuutsittakkanik anartarfilinni kuutsitap taamatuttaaq iginneqarnissaa isumagineqassaaq

Eqqissisimatitat allanngutsaaliukkallu	Immikkut aaliangersagartaqanngilaq
Immikkut aalajangersaaffigisat	Immikkut aaliangersagartaqanngilaq
Immikkut aalajangersakkat	Immikkut aaliangersagartaqanngilaq

Siunnersuut

-

0003-L08 Uummannatsiaq

Immikkoortitap normua	L8
Sumiiffik - illoqarfik / nunaqarfik	Nunaannaq (Det aabne land)
Siunertaq	Sammisassaqartitsivissatut pingaaruteqartut
Atorneqarnissaa immikkut ittumik	L
Atorneqarnissaa	Nunaminertaq atorneqassaaq najugaqarfiliornermut atortussanullu sunngiffimmi sammisassaqartitsivinnut nunaminertami immikkut sammisassaqartitsivissatut piukkunnassusilinni. Nunaminertaq lejrskolenut atorneqarpoq. Annertunngikkaluamik suliffeqarfinnik allanik pilersitsivigineqarsinnaavoq, tamakkua nunaminertap sumut atorneqarnissaatut siunertaasumut akorngusiissanngippata. Piffimmi tamaani annertunngitsumik sunngiffimmi illuaqqanik, illunik aasarsiortarfinnik, piniartut illuaraannik illuaqqanillu ajornartorsiulernermi oqquiffiusinnaasunik pilersitsisoqarsinaavoq. Aqqusinniortoqarsinnaavoq aqqusineeraliortoqarsinnaalluni, ataatsimoorussanillu teknikkikkut atortulersuisoqarsinnaalluni.
Pissutsit atuuttut	Nunaminertaq ilaatigut sanaartorfiuvoq
Sanaartorfik	Sanaartortoqarsinnaacoq illuaqqamut sanilimut allatulluunniit sanaartukkamut minnerpaamik 30 meterinik ungasissusilinnik. Sanaartugaq annerpaamik ataatsimik quleriilittut sananeqassaaq, , illup qaavani qaliat naapiffii 5,5 meterinik portunerussanngilaq. Illuaqqat sunngiffimmi sammisassaqartitsiviit annerpaamik 20 m²-inik initussuseqassapput. Illut aasarsiortarfiit annerpaamik 100 m²-inik initussuseqassapput. Turistinut illuaqqiat annerpaamik 60 m²-inik initussuseqassapput. Illuliat atortullu sanaartorneqartut tamarmik asiunaveersartuarneqassapput sumiiffimminni takussunarsaataaleqqunagit
Inissaq sinneruttoq	Nunaminertaq tamarmi 160 ha-t missattut angissuseqarpoq Sanaartukkat naammassineqarnerminni isikkuat apeqqutaalluni nunaminertap sinnerani illuaraqarpoq 50 -it missaannik. Sanaartorfissat qulaani taaneqartut atorneqareerpata tamakkiisumik sanaartorfiusimasutut sanaartorfissaaruttutullu isigineqassaaq
Angallanneq pilersuinerlu	Aqquserngit, bilinut aqqusiat aqqusineeqqallu sanartukkanut illulianullu atatillugit sanaartorneqarsinnaapput. Sumiiffiit innaallagissamik, imermik pilersorneqarnissaannut aammalu igitassanik kuuffilersornerinut teknikkikkut atortorissaarusersornerit pisinnaapput. Imermik pilersuinermi aqqusersuinermut imermillu igitassamik aqqusersuinermi annertunerusumillu nukissiorfiliornermik pilersitsiniaraanni Naalakkersuisunit akuersissummik pissarseqqaarsimasariaqarpoq. Illuaqqanut ataasiakkaartut qanittuini teknikkikkut pilersuiviliortoqarsinnaavoq, soorlu

innaallagissiuutit generatorit, seqerngup qinngorneri atorlugit innaallagissiuutit assigisaallu.
Nukissiuutit allat immikkoortortami ataatsimoorussamik nukissiuuteqarnermut attuumassuteqanngitsut, atorneqarnerminni nipiliornermikkut, pujuliornermikkut, tipiliornermikkut sajuppilutsitsinermikkulluunniit eqaamiunut akorngusiisinnaasut pilersinneqaqqusaanngillat.
Eqqagassat angerlaanneqassapput ikuallanneqassallutilluunniit. Ikuallaanerup sanaartukkanut allanut pinngortitamullu navianartorsiortitsiviunnginnissaa allanullu akorngutaannginnissaa nakkutigineqassaaq.
Qattat anartarfissiat anartarfittut atorneqassapput, imaannik imaanut eqqaanermi, nungujartortitsinermi allanut akorngusiinnginnissaq pinngortitamillu mingutsitsinnginnissaq sianigineqassaaq. Illuni pioreersuni kuutsittakkanik anartarfilinni kuutsitap taamatuttaaq iginneqarnissaa isumagineqassaaq

Eqqissisimatitat allanngutsaaliukkallu	Immikkut aaliangersagartaqanngilaq
Immikkut aalajangersaaffigisat	Immikkut aaliangersagartaqanngilaq
Immikkut aalajangersakkat	Immikkut aaliangersagartaqanngilaq

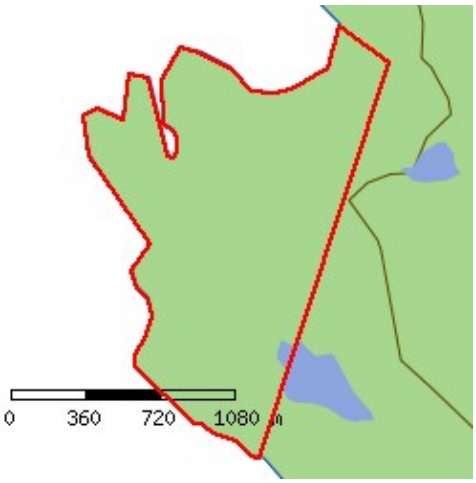

Siunnersuut

-

0003-L09 Ilimanaq

Immikkoortitap normua	L09
Sumiiffik - illoqarfik / nunaqarfik	Nunaannaq (Det aabne land)
Siunertaq	Sammisassaqartitsivissatut pingaaruteqartut
Atorneqarnissaa	Nunaminertaq atorneqassaaq najugaqarfiliornermut atortussanullu sunngiffimmi sammisassaqartitsivinnut nunaminertami immikkut sammisassaqartitsivissatut piukkunnassusilinni. Immikkoortup L9-ip iluaniissapput: L09.1 aamma L09.2. Nunaminertaq atorneqassaaq najugaqarfiliornermut atortussanullu sunngiffimmi sammisassaqartitsivinnut nunaminertami immikkut sammisassaqartitsivissatut piukkunnassusilinni. Immikkoortoq L9.1 asiartarfittut atorneqassaaq. Toqqavigeriigaa takornarissat illuaraannik ingerlatsinermi ataatsimoortarfittut/aneersuartarfittut atorneqarsinnaavoq. Immikkoortoq L9.2 takornarissat illuaraannut atorneqassaaq. Ilaatigullu aamma illuaqqanik ingerlatsinermi ataatsimoorluni ingerlatassanut atorneqarsinnaalluni. Immikkoortoq L9.2 iluanni sumiiffiup nutaamik tulattarfiliortoqarsinnaavoq. Immikkoortunut pilersaarusiat iluanni sumiiffiup pilersorneqarnerani atugassanik teknikikkut atortuliisoqarsinnaavoq. Atortussat sanaartukkat nunaminertallu atorneqanngitsut eqqarsaatigalugit inissinneqarlutillu ilusilerneqassapput.
Pissutsit atuuttut	Nunaminertaq pissuseqqaamisut isikkoqarpoq sulilu sanaartorfiunani
Sanaartorfik	Immikkoortoq L9.1 sanaartorfigineqassanngilaq. Immikkoortoq L9.2-mi sanaartugassat pilersaarusiuunneqarsimapput, takornarissat illuaraat 15-iussallutik. Immikkoortup L9.2-ip iluani nutaamik illuaqqanik imaluunniit uigulukuttunik/tulleriiaartunik sanaartortoqarsinnaavoq. Immikkoortup L9.2-p iluani illuaqqap sanilerisap qaninnerup minnerpaamik 15 meterinerik ungasitsigisumik illuaqqamik sanaartortoqarsinnaavoq imaluunniit sanaartornermut malittarisassat naapertorlugit allamik sanaartortoqarsinnaavoq. Immikkoortup L9.2-ip iluani sanaartugassat 1 etagenik angissuseqassapput. Qaliat qimerluinut nunamiit annerpaamik 5,5 m-inik portussuseqassapput. Immikkoortoq L9.2-mi sanaartugassat angissutsimikkut ilutsimikkullu nunaqarfimmi sanaartugaareersunut naleqqussarneqassapput illut ataasiakkaat isikkivii ataqqillugit. Immikkoortoq L9.2-mi sanaartugassat atortussat avatangiisinut ajoqutaanngitsut atorlugit sananeqassapput illullu innaallagissamik kiassarnermillu atuivallaannginnissaat pillugu atortulersugaassallutik.
Inissaq sinneruttoq	Nunaminertaq tamarmi 4 ha-t missattut angissuseqarpoq Sanaartukkat naammassineqarnerminni isikkuat apeqqutaalluni nunaminertap

	sinnerani illuaraqarpoq 15 it missaannik. Sanaartorfissat qulaani taaneqartut atorneqareerpata tamakkiisumik sanaartorfiusimasutut sanaartorfissaaruttutullu isigineqassaaq
Angallanneq pilersuinerlu	Aqqusinioreersut allineqarlutillu pitsanngorsineqartut atorneqassapput.
Eqqissisimatitat allanngutsaaliukkallu	Immikkut aaliangersagartaqanngilaq
Immikkut aalajangersaaffigisat	Nunaminertaq heliportimut tunngatillugu akornusersuuteqarfiunngitsup iluaniippoq (qulaanneqartartut aamma apparsartarfiit). Qulaanneqartartumi illuliat sanaartukkallu portussusissaq (kote) 60,7 meterit qulaassimassanngilaat. Apparsartarfinni portussutsit (kipkote) assigiinngisitaarput qulanneqartartumut ungasissuseq apeqqutaatillugu
Immikkut aalajangersakkat	Immikkut aaliangersagartaqanngilaq

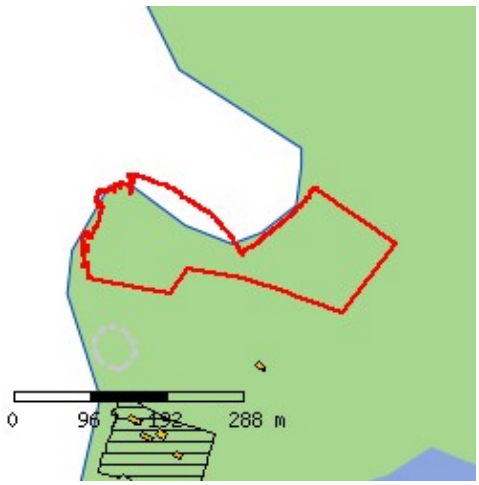

Siunnersuut

-

0003-L10 Ilimanaq

Immikkoortitap normua	L10
Sumiiffik - illoqarfik / nunaqarfik	Nunaannaq (Det aabne land)
Siunertaq	Sammisassaqartitsivissatut pingaaruteqartut
Atorneqarnissaa	Nunaminertaq atorneqassaaq najugaqarfiliornermut atortussanullu sunngiffimmi sammisassaqartitsivinnut nunaminertami immikkut sammisassaqartitsivissatut piukkunnassusilinni. Immikkoortoq L10 takornarissat illuaraannut atorneqassaaq. Illuaqqanik atuinermut atatillugu pisariaqartillugu ataatsimut atugassat tungaasigut annertunngitsumik naleqqussaasoqartarsinnaavoq. Immikkoortup iluani sumiiffiup pilersorneqarnerani atugassanik teknikkut atortuusersuisoqassaaq. Atortuutissat sanaartukkat nunaminertallu atorneqanngitsut eqqarsaatigalugit ilusinersorneqarlutillu inissinneqassapput.
Pissutsit atuuttut	Nunaminertaq pissuseqqaamisut isikkoqarpoq sulilu sanaartorfiunani
Sanaartorfik	Nunaminertami L10-mi nutaanik sanaartortoqarsinnaalerpoq sanaartorfissat minnerpaamik 30 meterinik imminnut akunnilerlugit, tamanna takuneqarsinnaavoq takussutissaq aalajangersakkat erseqqinnerusut mi. Nunaminertamiissinnaapput takornariat illuaraat 10-t. Immikkoortup L10-ip iluani nutaanik illuaraliortitertoqassaaq 1-inik etagelinnik. Illup qimerluanut nunamiit 5,5-mik portussusilinnik. Immikkoortup L10-ip iluani sanaartugassat nunaqarfimmi sanaartukkanut allanut naleqqussarneqassapput illut ataasiakkaat isikkivii ataqqillugit.
Inissaq sinneruttoq	Nunaminertaq tamarmi 2 ha-t missattut angissuseqarpoq Sanaartukkat naammassineqarnerminni isikkuat apeqqutaalluni nunaminertap sinnerani illuaraqarpoq 10 it missaannik. Sanaartorfissat qulaani taaneqartut atorneqareerpata tamakkiisumik sanaartorfiusimasutut sanaartorfissaaruttutullu isigineqassaaq
Angallanneq pilersuinerlu	Aqqusinioreersut allineqarlutillu pitsanngorsineqartut atorneqassapput.
Eqqissisimatitat allanngutsaaliukkallu	Immikkut aaliangersagartaqanngilaq
Immikkut aalajangersaaffigisat	Immikkut aaliangersagartaqanngilaq
Immikkut aalajangersakkat	Immikkut aaliangersagartaqanngilaq

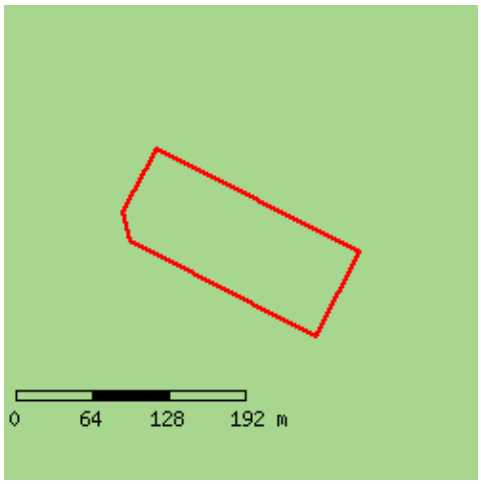

Siunnersuut

-

0003-L11 Ilimanaq

Immikkoortitap normua	L11
Sumiiffik - illoqarfik / nunaqarfik	Nunaannaq (Det aabne land)
Siunertaq	Sammisassaqartitsivissatut pingaaruteqartut
Atorneqarnissaa	Nunaminertaq atorneqassaaq najugaqarfiliornermut atortussanullu sunngiffimmi sammisassaqartitsivinnut nunaminertami immikkut sammisassaqartitsivissatut piukkunnassusilinni. Immikkoortoq L11 takornarissat illuaraannut atorneqassaaq. Illuaqqanik atuinermut atatillugu pisariaqartillugu ataatsimut atugassat tungaasigut annertunngitsumik naleqqussaasoqartarsinnaavoq. Immikkoortup iluani sumiiffiup pilersorneqarnerani atugassanik teknikkut atortuusersuisoqassaaq. Atortuutissat sanaartukkat nunaminertallu atorneqanngitsut eqqarsaatigalugit ilusinersorneqarlutillu inissinneqassapput.
Pissutsit atuuttut	Nunaminertaq pissuseqqaamisut isikkoqarpoq sulilu sanaartorfiunani
Sanaartorfik	Nunaminertami L11-mi nutaanik sanaartortoqarsinnaalerpoq sanaartorfissat minnerpaamik 30 meterinik imminnut akunnilerlugit, tamanna takuneqarsinnaavoq takussutissaq aalajangersakkat erseqqinnerusut mi. Nunaminertamiissinnaapput takornariat illuaraat 10-t. Immikkoortup L11-ip iluani nutaanik illuaraliortitertoqassaaq 1-inik etagelinnik. Illup qimerluanut nunamiit 5,5-mik portussusilinnik. Immikkoortup L11-ip iluani sanaartugassat nunaqarfimmi sanaartukkanut allanut naleqqussarneqassapput illut ataasiakkaat isikkivii ataqqillugit.
Inissaq sinneruttoq	Nunaminertaq tamarmi 2 ha-t missattut angissuseqarpoq Sanaartukkat naammassineqarnerminni isikkuat apeqqutaalluni nunaminertap sinnerani illuaraqarpoq 10 it missaannik. Sanaartorfissat qulaani taaneqartut atorneqareerpata tamakkiisumik sanaartorfiusimasutut sanaartorfissaaruttutullu isigineqassaaq
Angallanneq pilersuinerlu	Aqqusinioreersut allineqarlutillu pitsanngorsineqartut atorneqassapput.
Eqqissisimatitat allanngutsaaliukkallu	Immikkut aaliangersagartaqanngilaq
Immikkut aalajangersaaffigisat	Immikkut aaliangersagartaqanngilaq
Immikkut aalajangersakkat	Immikkut aaliangersagartaqanngilaq

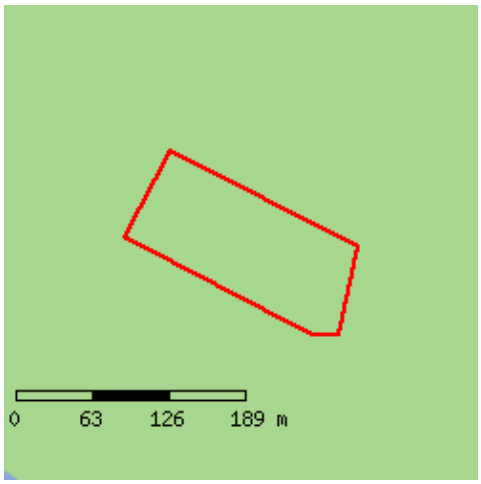

Siunnersuut

-

0003-L12 Ilimanaq

Immikkoortitap normua	L12
Sumiiffik - illoqarfik / nunaqarfik	Nunaannaq (Det aabne land)
Siunertaq	Sammisassaqartitsivissatut pingaaruteqartut
Atorneqarnissaa	Nunaminertaq atorneqassaaq najugaqarfiliornermut atortussanullu sunngiffimmi sammisassaqartitsivinnut nunaminertami immikkut sammisassaqartitsivissatut piukkunnassusilinni. Immikkoortoq L12 takornarissat illuaraannut atorneqassaaq. Illuaqqanik atuinermut atatillugu pisariaqartillugu ataatsimut atugassat tungaasigut annertunngitsumik naleqqussaasoqartarsinnaavoq. Immikkoortup iluani sumiiffiup pilersorneqarnerani atugassanik teknikkut atortuusersuisoqassaaq. Atortuutissat sanaartukkat nunaminertallu atorneqanngitsut eqqarsaatigalugit ilusinersorneqarlutillu inissinneqassapput.
Pissutsit atuuttut	Nunaminertaq pissuseqqaamisut isikkoqarpoq sulilu sanaartorfiunani
Sanaartorfik	Nunaminertami L12-mi nutaanik sanaartortoqarsinnaalerpoq sanaartorfissat minnerpaamik 30 meterinik imminnut akunnilerlugit, tamanna takuneqarsinnaavoq takussutissaq aalajangersakkat erseqqinnerusut mi. Nunaminertamiissinnaapput takornariat illuaraat 10-t. Immikkoortup L12-ip iluani nutaanik illuaraliortitertoqassaaq 1-inik etagelinnik. Illup qimerluanut nunamiit 5,5-mik portussusilinnik. Immikkoortup L12-ip iluani sanaartugassat nunaqarfimmi sanaartukkanut allanut naleqqussarneqassapput illut ataasiakkaat isikkivii ataqqillugit.
Inissaq sinneruttoq	Nunaminertaq tamarmi 2 ha-t missattut angissuseqarpoq Sanaartukkat naammassineqarnerminni isikkuat apeqqutaalluni nunaminertap sinnerani illuaraqarpoq 10 it missaannik. Sanaartorfissat qulaani taaneqartut atorneqareerpata tamakkiisumik sanaartorfiusimasutut sanaartorfissaaruttutullu isigineqassaaq
Angallanneq pilersuinerlu	Aqqusinioreersut allineqarlutillu pitsanngorsineqartut atorneqassapput.
Eqqissisimatitat allanngutsaaliukkallu	Immikkut aaliangersagartaqanngilaq
Immikkut aalajangersaaffigisat	Immikkut aaliangersagartaqanngilaq
Immikkut aalajangersakkat	Immikkut aaliangersagartaqanngilaq

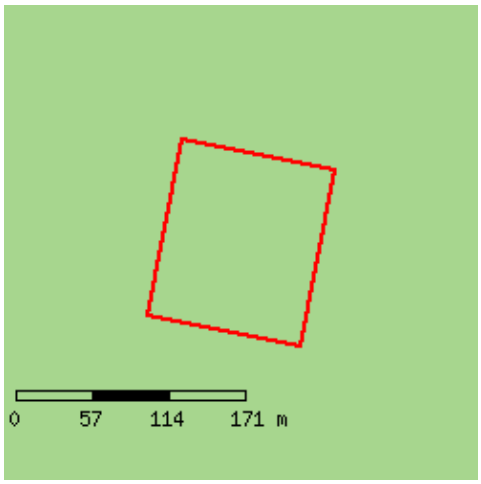

Siunnersuut

-

0003-M01 Hundeøer ved Aasiaat

Immikkoortitap normua	M1
Sumiiffik - illoqarfik / nunaqarfik	Nunaannaq (Det aabne land)
Siunertaq	Nersutaateqarfiit naatitsiveqarfiillu
Atorneqarnissaa immikkut ittumik	Qeqertat qimmiliviit
Atorneqarnissaa	Nunaminertaq qimmilivissatut atorneqassaaq. Tamaani taamaallat peqqumaasivinnik qimmit isumaginissaannut pisariaqartinneqartuinnarnik sanasoqarsinnaavoq
Pissutsit atuuttut	Nunaminertaq pissuseqqaamisut isikkoqarpoq
Sanaartorfik	Qimmeqarnermut atatillugu sanaartukkanik mikinerusunik taamaallaat sanasoqarsinnaavoq, soorlu quit
Inissaq sinneruttoq	Nunaminertaq tamarmi 81 ha-t missattut angissuseqarpoq Nunaminertaq tamakkiisumik sanaartorfiuvoq sanaartorfissaarullunilu
Angallanneq pilersuinerlu	Tamaani talittarfiit, aqquserngit, aqqutit bilerfigineqarsinnaasut pisuinnaallu aqqutaat suliffeqarfiup illuutaasa najugaqarfiillu akorngini immikkoortortani sananeqarsinnaapput. Tamaani teknikkikkut atortulersuiviit pilersinneqarsinnaapput, ilaatigut innaallagiaqarnermut, imeqarniarnermut, nalunaarasuartaateqarnermut atserinermilu atortulersuinermut atorneqartussanik. Annertuumik imermik pilersuinermut atortulersuinissamut, erngup iginneqartussap kuuffilersorneqarnissaanut nukissiuuteqarfiliornissamullu Naalakkersuisut akuersiseqqaarlugit aatsaat sanaartortoqarsinnaavoq
Eqqissisimatitat allanngutsaaliukkallu	Immikkut aaliangersagartaqanngilaq
Immikkut aalajangersaaffigisat	Immikkut aaliangersagartaqanngilaq
Immikkut aalajangersakkat	Immikkut aaliangersagartaqanngilaq

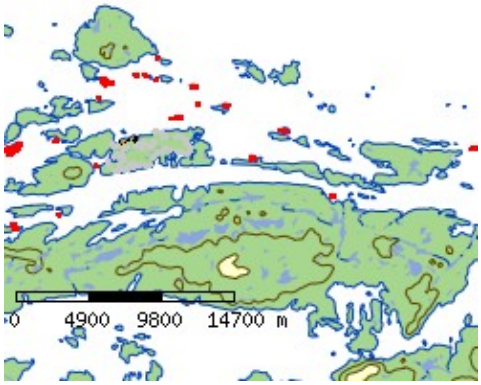

Siunnersuut

-

0003-M02

Immikkoortitap normua	M2
Sumiiffik - illoqarfik / nunaqarfik	Nunaannaq (Det aabne land)
Siunertaq	Nersutaateqarfiit naatitsiveqarfiillu
Atorneqarnissaa immikkut ittumik	Aalisakkanik pisanillu suliareqqiineq
Atorneqarnissaa	Nunaminertaq atorneqassaaq aalisakkeriviliornermut neqinillu nioqqutissiornermut. Sanaartorfiusinnaavoq pujoorivinnik, aalisakkanut panersiivinnik, neqinik suliareqqiivinnik annertunngikkaluamillu inuussutissarsiorneq siunertaralugu ammeriviliortoqarsinnaalluni
Pissutsit atuuttut	Nunaminertaq aalisakkanik, neqinik il.il. panertulinissamut suliarinniffiuvoq Nunaminertaq ilaatigut sanaartorfiuvoq
Sanaartorfik	Illuaqqat annerpaamik ataatsimik affarmillu quleriilittut sananeqassapput, tassa qaliaasaatigut ineerartaqartinneqarsinnaallutik, illup qaavani qaliat naapiffii 7,5 meterinik portunerussanngillat. Illuaqqiorneq pisinnaavoq nunaminertamit inuussutissarsiummut atatillugu sanaartukkaniit illuaqqamut pioreersumut minnerpaamik 60 meterimik ungasissuseqartillugit. Illuaqqat minnerpaamik 60 meterimik akuttussusilerlugit sananeqarsinnaapput
Inissaq sinneruttoq	Nunaminertaq tamarmi 0,9 ha-t missattut angissuseqarpoq Nunaminertaq tamakkiisumik sanaartorfiuvoq sanaartorfissaarullunilu
Angallanneq pilersuinerlu	Tamaani talittarfiit, aqquserngit, aqqutit bilerfigineqarsinnaasut pisuinnaallu aqqutaat suliffeqarfiup illuutaasa najugaqarfiillu akorngini immikkoortortani sananeqarsinnaapput. Tamaani teknikkikkut atortulersuiviit pilersinneqarsinnaapput, ilaatigut innaallagiaqarnermut, imeqarniarnermut, nalunaarasuartaateqarnermut atserinermilu atortulersuinermut atorneqartussanik. Annertuumik imermik pilersuinermut atortulersuinissamut, erngup iginneqartussap kuuffilersorneqarnissaanut nukissiuuteqarfiliornissamullu Naalakkersuisut akuersiseqqaarlugit aatsaat sanaartortoqarsinnaavoq
Eqqissisimatitat allanngutsaaliukkallu	Immikkut aaliangersagartaqanngilaq
Immikkut aalajangersaaffigisat	Immikkut aaliangersagartaqanngilaq
Immikkut aalajangersakkat	Immikkut aaliangersagartaqanngilaq

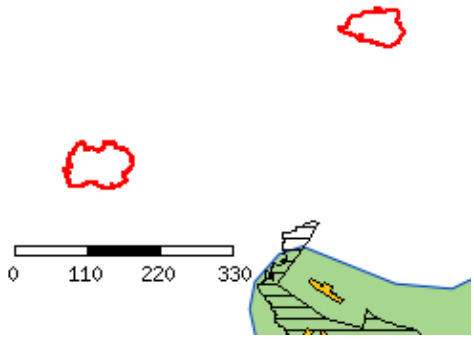

Siunnersuut

-

0003-M03 Qilángalik

Immikkoortitap normua	M3
Sumiiffik - illoqarfik / nunaqarfik	Nunaannaq (Det aabne land)
Siunertaq	Nersutaateqarfiit naatitsiveqarfiillu
Atorneqarnissaa immikkut ittumik	Aalisakkanik pisanillu suliareqqiineq
Atorneqarnissaa	Nunaminertaq atorneqassaaq aalisakkeriviliornermut neqinillu nioqqutissiornermut. Sanaartorfiusinnaavoq pujoorivinnik, aalisakkanut panersiivinnik, neqinik suliareqqiivinnik annertunngikkaluamillu inuussutissarsiorneq siunertaralugu ammeriviliortoqarsinnaalluni
Pissutsit atuuttut	Nunaminertaq aalisakkanik, neqinik il.il. panertulinissamut suliarinniffiuvoq Nunaminertaq ilaatigut sanaartorfiuvoq
Sanaartorfik	Illuaqqat annerpaamik ataatsimik affarmillu quleriilittut sananeqassapput, tassa qaliaasaatigut ineerartaqartinneqarsinnaallutik, illup qaavani qaliat naapiffii 7,5 meterinik portunerussanngillat. Illuaqqiorneq pisinnaavoq nunaminertamit inuussutissarsiummut atatillugu sanaartukkaniit illuaqqamut pioreersumut minnerpaamik 60 meterimik ungasissuseqartillugit. Illuaqqat minnerpaamik 60 meterimik akuttussusilerlugit sananeqarsinnaapput
Inissaq sinneruttoq	Nunaminertaq tamarmi 5 ha-t missattut angissuseqarpoq Nunaminertaq tamakkiisumik sanaartorfiuvoq sanaartorfissaarullunilu
Angallanneq pilersuinerlu	Tamaani talittarfiit, aqquserngit, aqqutit bilerfigineqarsinnaasut pisuinnaallu aqqutaat suliffeqarfiup illuutaasa najugaqarfiillu akorngini immikkoortortani sananeqarsinnaapput. Tamaani teknikkikkut atortulersuiviit pilersinneqarsinnaapput, ilaatigut innaallagiaqarnermut, imeqarniarnermut, nalunaarasuartaateqarnermut atserinermilu atortulersuinermut atorneqartussanik. Annertuumik imermik pilersuinermut atortulersuinissamut, erngup iginneqartussap kuuffilersorneqarnissaanut nukissiuuteqarfiliornissamullu Naalakkersuisut akuersiseqqaarlugit aatsaat sanaartortoqarsinnaavoq
Eqqissisimatitat allanngutsaaliukkallu	Immikkut aaliangersagartaqanngilaq
Immikkut aalajangersaaffigisat	Immikkut aaliangersagartaqanngilaq
Immikkut aalajangersakkat	Immikkut aaliangersagartaqanngilaq

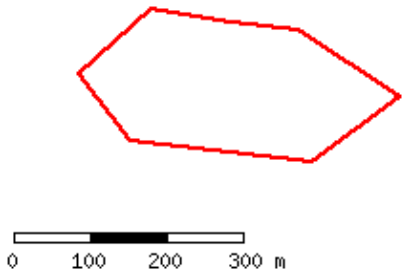

Siunnersuut

-

0003-M04 Kigtorsalik

Immikkoortitap normua	M4
Sumiiffik - illoqarfik / nunaqarfik	Nunaannaq (Det aabne land)
Siunertaq	Nersutaateqarfiit naatitsiveqarfiillu
Atorneqarnissaa immikkut ittumik	Aalisakkanik pisanillu suliareqqiineq
Atorneqarnissaa	Nunaminertaq atorneqassaaq aalisakkeriviliornermut neqinillu nioqqutissiornermut. Sanaartorfiusinnaavoq pujoorivinnik, aalisakkanut panersiivinnik, neqinik suliareqqiivinnik annertunngikkaluamillu inuussutissarsiorneq siunertaralugu ammeriviliortoqarsinnaalluni
Pissutsit atuuttut	Nunaminertaq aalisakkanik, neqinik il.il. panertulinissamut suliarinniffiuvoq Nunaminertaq ilaatigut sanaartorfiuvoq
Sanaartorfik	Illuaqqat annerpaamik ataatsimik affarmillu quleriilittut sananeqassapput, tassa qaliaasaatigut ineerartaqartinneqarsinnaallutik, illup qaavani qaliat naapiffii 7,5 meterinik portunerussanngillat. Illuaqqiorneq pisinnaavoq nunaminertamit inuussutissarsiummut atatillugu sanaartukkaniit illuaqqamut pioreersumut minnerpaamik 60 meterimik ungasissuseqartillugit. Illuaqqat minnerpaamik 60 meterimik akuttussusilerlugit sananeqarsinnaapput
Inissaq sinneruttoq	Nunaminertaq tamarmi 9 ha-t missattut angissuseqarpoq Nunaminertaq tamakkiisumik sanaartorfiuvoq sanaartorfissaarullunilu
Angallanneq pilersuinerlu	Tamaani talittarfiit, aqquserngit, aqqutit bilerfigineqarsinnaasut pisuinnaallu aqqutaat suliffeqarfiup illuutaasa najugaqarfiillu akorngini immikkoortortani sananeqarsinnaapput. Tamaani teknikkikkut atortulersuiviit pilersinneqarsinnaapput, ilaatigut innaallagiaqarnermut, imeqarniarnermut, nalunaarasuartaateqarnermut atserinermilu atortulersuinermut atorneqartussanik. Annertuumik imermik pilersuinermut atortulersuinissamut, erngup iginneqartussap kuuffilersorneqarnissaanut nukissiuuteqarfiliornissamullu Naalakkersuisut akuersiseqqaarlugit aatsaat sanaartortoqarsinnaavoq
Eqqissisimatitat allanngutsaaliukkallu	Immikkut aaliangersagartaqanngilaq
Immikkut aalajangersaaffigisat	Immikkut aaliangersagartaqanngilaq
Immikkut aalajangersakkat	Immikkut aaliangersagartaqanngilaq

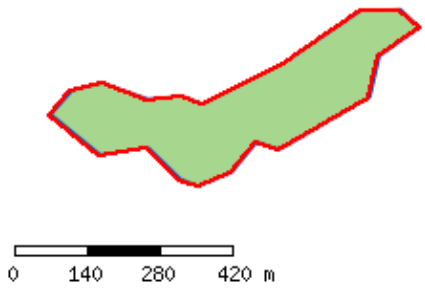

Siunnersuut

-

0003-M05 Ivissuartooq

Immikkoortitap normua	M5
Sumiiffik - illoqarfik / nunaqarfik	Nunaannaq (Det aabne land)
Siunertaq	Nersutaateqarfiit naatitsiveqarfiillu
Atorneqarnissaa immikkut ittumik	Aalisakkanik pisanillu suliareqqiineq
Atorneqarnissaa	Nunaminertaq atorneqassaaq aalisakkeriviliornermut neqinillu nioqqutissiornermut. Sanaartorfiusinnaavoq pujoorivinnik, aalisakkanut panersiivinnik, neqinik suliareqqiivinnik annertunngikkaluamillu inuussutissarsiorneq siunertaralugu ammeriviliortoqarsinnaalluni
Pissutsit atuuttut	Nunaminertaq aalisakkanik, neqinik il.il. panertulinissamut suliarinniffiuvoq Nunaminertaq ilaatigut sanaartorfiuvoq
Sanaartorfik	Illuaqqat annerpaamik ataatsimik affarmillu quleriilittut sananeqassapput, tassa qaliaasaatigut ineerartaqartinneqarsinnaallutik, illup qaavani qaliat naapiffii 7,5 meterinik portunerussanngillat. Illuaqqiorneq pisinnaavoq nunaminertamit inuussutissarsiummut atatillugu sanaartukkaniit illuaqqamut pioreersumut minnerpaamik 60 meterimik ungasissuseqartillugit. Illuaqqat minnerpaamik 60 meterimik akuttussusilerlugit sananeqarsinnaapput
Inissaq sinneruttoq	Nunaminertaq tamarmi 7 ha-t missattut angissuseqarpoq Nunaminertaq tamakkiisumik sanaartorfiuvoq sanaartorfissaarullunilu
Angallanneq pilersuinerlu	Tamaani talittarfiit, aqquserngit, aqqutit bilerfigineqarsinnaasut pisuinnaallu aqqutaat suliffeqarfiup illuutaasa najugaqarfiillu akorngini immikkoortortani sananeqarsinnaapput. Tamaani teknikkikkut atortulersuiviit pilersinneqarsinnaapput, ilaatigut innaallagiaqarnermut, imeqarniarnermut, nalunaarasuartaateqarnermut atserinermilu atortulersuinermut atorneqartussanik. Annertuumik imermik pilersuinermut atortulersuinissamut, erngup iginneqartussap kuuffilersorneqarnissaanut nukissiuuteqarfiliornissamullu Naalakkersuisut akuersiseqqaarlugit aatsaat sanaartortoqarsinnaavoq
Eqqissisimatitat allanngutsaaliukkallu	Immikkut aaliangersagartaqanngilaq
Immikkut aalajangersaaffigisat	Immikkut aaliangersagartaqanngilaq
Immikkut aalajangersakkat	Immikkut aaliangersagartaqanngilaq

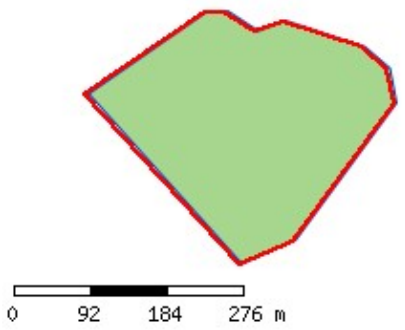

Siunnersuut

-

0003-M07 Agpat

Immikkoortitap normua	M7
Sumiiffik - illoqarfik / nunaqarfik	Nunaannaq (Det aabne land)
Siunertaq	Nersutaateqarfiit naatitsiveqarfiillu
Atorneqarnissaa immikkut ittumik	Aalisakkanik pisanillu suliareqqiineq
Atorneqarnissaa	Nunaminertaq atorneqassaaq aalisakkeriviliornermut neqinillu nioqqutissiornermut. Sanaartorfiusinnaavoq pujoorivinnik, aalisakkanut panersiivinnik, neqinik suliareqqiivinnik annertunngikkaluamillu inuussutissarsiorneq siunertaralugu ammeriviliortoqarsinnaalluni
Pissutsit atuuttut	Nunaminertaq aalisakkanik, neqinik il.il. panertulinissamut suliarinniffiuvoq Nunaminertaq ilaatigut sanaartorfiuvoq
Sanaartorfik	Illuaqqat annerpaamik ataatsimik affarmillu quleriilittut sananeqassapput, tassa qaliaasaatigut ineerartaqartinneqarsinnaallutik, illup qaavani qaliat naapiffii 7,5 meterinik portunerussanngillat. Illuaqqiorneq pisinnaavoq nunaminertamit inuussutissarsiummut atatillugu sanaartukkaniit illuaqqamut pioreersumut minnerpaamik 60 meterimik ungasissuseqartillugit. Illuaqqat minnerpaamik 60 meterimik akuttussusilerlugit sananeqarsinnaapput
Inissaq sinneruttoq	Nunaminertaq tamarmi 121 ha-t missattut angissuseqarpoq Nunaminertaq tamakkiisumik sanaartorfiuvoq sanaartorfissaarullunilu
Angallanneq pilersuinerlu	Tamaani talittarfiit, aqquserngit, aqqutit bilerfigineqarsinnaasut pisuinnaallu aqqutaat suliffeqarfiup illuutaasa najugaqarfiillu akorngini immikkoortortani sananeqarsinnaapput. Tamaani teknikkikkut atortulersuiviit pilersinneqarsinnaapput, ilaatigut innaallagiaqarnermut, imeqarniarnermut, nalunaarasuartaateqarnermut atserinermilu atortulersuinermut atorneqartussanik. Annertuumik imermik pilersuinermut atortulersuinissamut, erngup iginneqartussap kuuffilersorneqarnissaanut nukissiuuteqarfiliornissamullu Naalakkersuisut akuersiseqqaarlugit aatsaat sanaartortoqarsinnaavoq
Eqqissisimatitat allanngutsaaliukkallu	Immikkut aaliangersagartaqanngilaq
Immikkut aalajangersaaffigisat	Immikkut aaliangersagartaqanngilaq
Immikkut aalajangersakkat	Immikkut aaliangersagartaqanngilaq

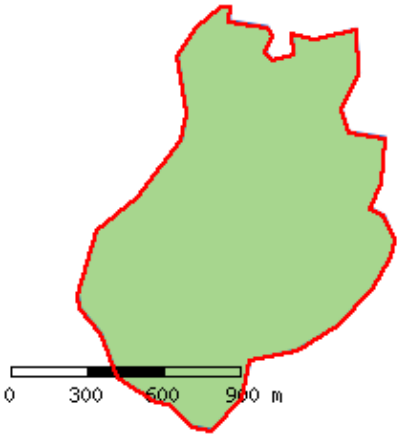

Siunnersuut

0003-M08 Oqaatsut Qeqertaa

Immikkoortitap normua	M8
Sumiiffik - illoqarfik / nunaqarfik	Nunaannaq (Det aabne land)
Siunertaq	Nersutaateqarfiit naatitsiveqarfiillu
Atorneqarnissaa immikkut ittumik	Aalisakkanik pisanillu suliareqqiineq
Atorneqarnissaa	Nunaminertaq atorneqassaaq aalisakkeriviliornermut neqinillu nioqqutissiornermut. Sanaartorfiusinnaavoq pujoorivinnik, aalisakkanut panersiivinnik, neqinik suliareqqiivinnik annertunngikkaluamillu inuussutissarsiorneq siunertaralugu ammeriviliortoqarsinnaalluni
Pissutsit atuuttut	Nunaminertaq aalisakkanik, neqinik il.il. panertulinissamut suliarinniffiuvoq Nunaminertaq ilaatigut sanaartorfiuvoq
Sanaartorfik	Illuaqqat annerpaamik ataatsimik affarmillu quleriilittut sananeqassapput, tassa qaliaasaatigut ineerartaqartinneqarsinnaallutik, illup qaavani qaliat naapiffii 7,5 meterinik portunerussanngillat. Illuaqqiorneq pisinnaavoq nunaminertamit inuussutissarsiummut atatillugu sanaartukkaniit illuaqqamut pioreersumut minnerpaamik 60 meterimik ungasissuseqartillugit. Illuaqqat minnerpaamik 60 meterimik akuttussusilerlugit sananeqarsinnaapput
Inissaq sinneruttoq	Nunaminertaq tamarmi 218 ha-t missattut angissuseqarpoq Nunaminertaq tamakkiisumik sanaartorfiuvoq sanaartorfissaarullunilu
Angallanneq pilersuinerlu	Tamaani talittarfiit, aqquserngit, aqqutit bilerfigineqarsinnaasut pisuinnaallu aqqutaat suliffeqarfiup illuutaasa najugaqarfiillu akorngini immikkoortortani sananeqarsinnaapput. Tamaani teknikkikkut atortulersuiviit pilersinneqarsinnaapput, ilaatigut innaallagiaqarnermut, imeqarniarnermut, nalunaarasuartaateqarnermut atserinermilu atortulersuinermut atorneqartussanik. Annertuumik imermik pilersuinermut atortulersuinissamut, erngup iginneqartussap kuuffilersorneqarnissaanut nukissiuuteqarfiliornissamullu Naalakkersuisut akuersiseqqaarlugit aatsaat sanaartortoqarsinnaavoq
Eqqissisimatitat allanngutsaaliukkallu	Immikkut aaliangersagartaqanngilaq
Immikkut aalajangersaaffigisat	Immikkut aaliangersagartaqanngilaq
Immikkut aalajangersakkat	Immikkut aaliangersagartaqanngilaq

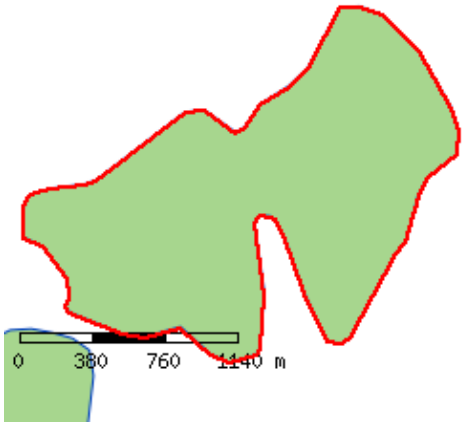

Siunnersuut

-

0003-M09 Saverneq og Kuanneri

Immikkoortitap normua	M9
Sumiiffik - illoqarfik / nunaqarfik	Nunaannaq (Det aabne land)
Siunertaq	Nersutaateqarfiit naatitsiveqarfiillu
Atorneqarnissaa immikkut ittumik	Aalisakkanik pisanillu suliareqqiineq
Atorneqarnissaa	Nunaminertaq atorneqassaaq aalisakkeriviliornermut neqinillu nioqqutissiornermut. Sanaartorfiusinnaavoq pujoorivinnik, aalisakkanut panersiivinnik, neqinik suliareqqiivinnik annertunngikkaluamillu inuussutissarsiorneq siunertaralugu ammeriviliortoqarsinnaalluni
Pissutsit atuuttut	Nunaminertaq aalisakkanik, neqinik il.il. panertulinissamut suliarinniffiuvoq Nunaminertaq ilaatigut sanaartorfiuvoq
Sanaartorfik	Illuaqqat annerpaamik ataatsimik affarmillu quleriilittut sananeqassapput, tassa qaliaasaatigut ineerartaqartinneqarsinnaallutik, illup qaavani qaliat naapiffii 7,5 meterinik portunerussanngillat. Illuaqqiorneq pisinnaavoq nunaminertamit inuussutissarsiummut atatillugu sanaartukkaniit illuaqqamut pioreersumut minnerpaamik 60 meterimik ungasissuseqartillugit. Illuaqqat minnerpaamik 60 meterimik akuttussusilerlugit sananeqarsinnaapput
Inissaq sinneruttoq	Nunaminertaq tamarmi 60 ha-t missattut angissuseqarpoq Nunaminertaq tamakkiisumik sanaartorfiuvoq sanaartorfissaarullunilu
Angallanneq pilersuinerlu	Tamaani talittarfiit, aqqusserngit, aqqutit bilerfigineqarsinnaasut pisuinnaallu aqqutaat suliffeqarfiup illuutaasa najugaqarfiillu akorngini immikkoortortani sananeqarsinnaapput. Tamaani teknikkikkut atortulersuiviit pilersinneqarsinnaapput, ilaatigut innaallagiaqarnermut, imeqarniarnermut, nalunaarasuartaateqarnermut atserinermilu atortulersuinermut atorneqartussanik. Annertuumik imermik pilersuinermut atortulersuinissamut, erngup iginneqartussap kuuffilersorneqarnissaanut nukissiuuteqarfiliornissamullu Naalakkersuisut akuersiseqqaarlugit aatsaat sanaartortoqarsinnaavoq
Eqqissisimatitat allanngutsaaliukkallu	Immikkut aaliangersagartaqanngilaq
Immikkut aalajangersaaffigisat	Immikkut aaliangersagartaqanngilaq
Immikkut aalajangersakkat	Immikkut aaliangersagartaqanngilaq

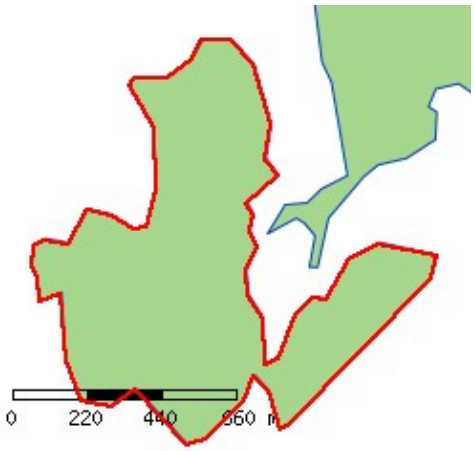

Siunnersuut

-

0003-M10 Qeqertaarsunnguit

Immikkoortitap normua	M10
Sumiiffik - illoqarfik / nunaqarfik	Nunaannaq (Det aabne land)
Siunertaq	Nersutaateqarfiit naatitsiveqarfiillu
Atorneqarnissaa immikkut ittumik	Aalisakkanik pisanillu suliareqqiineq
Atorneqarnissaa	Nunaminertaq atorneqassaaq aalisakkeriviliornermut neqinillu nioqqutissiornermut. Sanaartorfiusinnaavoq pujoorivinnik, aalisakkanut panersiivinnik, neqinik suliareqqiivinnik annertunngikkaluamillu inuussutissarsiorneq siunertaralugu ammeriviliortoqarsinnaalluni
Pissutsit atuuttut	Nunaminertaq aalisakkanik, neqinik il.il. panertulinissamut suliarinniffiuvoq Nunaminertaq ilaatigut sanaartorfiuvoq
Sanaartorfik	Illuaqqat annerpaamik ataatsimik affarmillu quleriilittut sananeqassapput, tassa qaliaasaatigut ineerartaqartinneqarsinnaallutik, illup qaavani qaliat naapiffii 7,5 meterinik portunerussanngillat. Illuaqqiorneq pisinnaavoq nunaminertamit inuussutissarsiummut atatillugu sanaartukkaniit illuaqqamut pioreersumut minnerpaamik 60 meterimik ungasissuseqartillugit. Illuaqqat minnerpaamik 60 meterimik akuttussusilerlugit sananeqarsinnaapput
Inissaq sinneruttoq	Nunaminertaq tamarmi 5 ha-t missattut angissuseqarpoq Nunaminertaq tamakkiisumik sanaartorfiuvoq sanaartorfissaarullunilu
Angallanneq pilersuinerlu	Tamaani talittarfiit, aqqusserngit, aqqutit bilerfigineqarsinnaasut pisuinnaallu aqqutaat suliffeqarfiup illuutaasa najugaqarfiillu akorngini immikkoortortani sananeqarsinnaapput. Tamaani teknikkikkut atortulersuiviit pilersinneqarsinnaapput, ilaatigut innaallagiaqarnermut, imeqarniarnermut, nalunaarasuartaateqarnermut atserinermilu atortulersuinermut atorneqartussanik. Annertuumik imermik pilersuinermut atortulersuinissamut, erngup iginneqartussap kuuffilersorneqarnissaanut nukissiuuteqarfiliornissamullu Naalakkersuisut akuersiseqqaarlugit aatsaat sanaartortoqarsinnaavoq
Eqqissisimatitat allanngutsaaliukkallu	Immikkut aaliangersagartaqanngilaq
Immikkut aalajangersaaffigisat	Immikkut aaliangersagartaqanngilaq
Immikkut aalajangersakkat	Immikkut aaliangersagartaqanngilaq

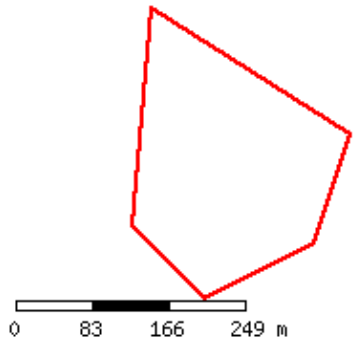

Siunnersuut

-

0003-M11 Tartunap Qeqertai

Immikkoortitap normua	M11
Sumiiffik - illoqarfik / nunaqarfik	Nunaannaq (Det aabne land)
Siunertaq	Nersutaateqarfiit naatitsiveqarfiillu
Atorneqarnissaa immikkut ittumik	Aalisakkanik pisanillu suliareqqiineq
Atorneqarnissaa	Nunaminertaq atorneqassaaq aalisakkeriviliornermut neqinillu nioqqutissiornermut. Sanaartorfiusinnaavoq pujoorivinnik, aalisakkanut panersiivinnik, neqinik suliareqqiivinnik annertunngikkaluamillu inuussutissarsiorneq siunertaralugu ammeriviliortoqarsinnaalluni
Pissutsit atuuttut	Nunaminertaq aalisakkanik, neqinik il.il. panertulinissamut suliarinniffiuvoq Nunaminertaq ilaatigut sanaartorfiuvoq
Sanaartorfik	Illuaqqat annerpaamik ataatsimik affarmillu quleriilittut sananeqassapput, tassa qaliaasaatigut ineerartaqartinneqarsinnaallutik, illup qaavani qaliat naapiffii 7,5 meterinik portunerussanngillat. Illuaqqiorneq pisinnaavoq nunaminertamit inuussutissarsiummut atatillugu sanaartukkaniit illuaqqamut pioreersumut minnerpaamik 60 meterimik ungasissuseqartillugit. Illuaqqat minnerpaamik 60 meterimik akuttussusilerlugit sananeqarsinnaapput
Inissaq sinneruttoq	Nunaminertaq tamarmi 3 ha-t missattut angissuseqarpoq Nunaminertaq tamakkiisumik sanaartorfiuvoq sanaartorfissaarullunilu
Angallanneq pilersuinerlu	Tamaani talittarfiit, aqqusserngit, aqqutit bilerfigineqarsinnaasut pisuinnaallu aqqutaat suliffeqarfiup illuutaasa najugaqarfiillu akorngini immikkoortortani sananeqarsinnaapput. Tamaani teknikkikkut atortulersuiviit pilersinneqarsinnaapput, ilaatigut innaallagiaqarnermut, imeqarniarnermut, nalunaarasuartaateqarnermut atserinermilu atortulersuinermut atorneqartussanik. Annertuumik imermik pilersuinermut atortulersuinissamut, erngup iginneqartussap kuuffilersorneqarnissaanut nukissiuuteqarfiliornissamullu Naalakkersuisut akuersiseqqaarlugit aatsaat sanaartortoqarsinnaavoq
Eqqissisimatitat allanngutsaaliukkallu	Immikkut aaliangersagartaqanngilaq
Immikkut aalajangersaaffigisat	Immikkut aaliangersagartaqanngilaq
Immikkut aalajangersakkat	Immikkut aaliangersagartaqanngilaq

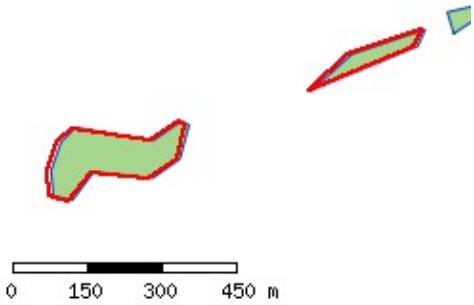

Siunnersuut

-

0003-M12 Qeqertannguaq

Immikkoortitap normua	M12
Sumiiffik - illoqarfik / nunaqarfik	Nunaannaq (Det aabne land)
Siunertaq	Nersutaateqarfiit naatitsiveqarfiillu
Atorneqarnissaa immikkut ittumik	Aalisakkanik pisanillu suliareqqiineq
Atorneqarnissaa	Nunaminertaq atorneqassaaq aalisakkeriviliornermut neqinillu nioqqutissiornermut. Sanaartorfiusinnaavoq pujoorivinnik, aalisakkanut panersiivinnik, neqinik suliareqqiivinnik annertunngikkaluamillu inuussutissarsiorneq siunertaralugu ammeriviliortoqarsinnaalluni
Pissutsit atuuttut	Nunaminertaq aalisakkanik, neqinik il.il. panertulinissamut suliarinniffiuvoq Nunaminertaq ilaatigut sanaartorfiuvoq
Sanaartorfik	Illuaqqat annerpaamik ataatsimik affarmillu quleriilittut sananeqassapput, tassa qaliaasaatigut ineerartaqartinneqarsinnaallutik, illup qaavani qaliat naapiffii 7,5 meterinik portunerussanngillat. Illuaqqiorneq pisinnaavoq nunaminertamit inuussutissarsiummut atatillugu sanaartukkaniit illuaqqamut pioreersumut minnerpaamik 60 meterimik ungasissuseqartillugit. Illuaqqat minnerpaamik 60 meterimik akuttussusilerlugit sananeqarsinnaapput
Inissaq sinneruttoq	Nunaminertaq tamarmi 6 ha-t missattut angissuseqarpoq Nunaminertaq tamakkiisumik sanaartorfiuvoq sanaartorfissaarullunilu
Angallanneq pilersuinerlu	Tamaani talittarfiit, aqqusserngit, aqqutit bilerfigineqarsinnaasut pisuinnaallu aqqutaat suliffeqarfiup illuutaasa najugaqarfiillu akorngini immikkoortortani sananeqarsinnaapput. Tamaani teknikkikkut atortulersuiviit pilersinneqarsinnaapput, ilaatigut innaallagiaqarnermut, imeqarniarnermut, nalunaarasuartaateqarnermut atserinermilu atortulersuinermut atorneqartussanik. Annertuumik imermik pilersuinermut atortulersuinissamut, erngup iginneqartussap kuuffilersorneqarnissaanut nukissiuuteqarfiliornissamullu Naalakkersuisut akuersiseqqaarlugit aatsaat sanaartortoqarsinnaavoq
Eqqissisimatitat allanngutsaaliukkallu	Immikkut aaliangersagartaqanngilaq
Immikkut aalajangersaaffigisat	Immikkut aaliangersagartaqanngilaq
Immikkut aalajangersakkat	Immikkut aaliangersagartaqanngilaq

Siunnersuut

-

0003-M13 Uigordleq

Immikkoortitap normua	M13
Sumiiffik - illoqarfik / nunaqarfik	Nunaannaq (Det aabne land)
Siunertaq	Nersutaateqarfiit naatitsiveqarfiillu
Atorneqarnissaa immikkut ittumik	Aalisakkanik pisanillu suliareqqiineq
Atorneqarnissaa	Nunaminertaq atorneqassaaq aalisakkeriviliornermut neqinillu nioqqutissiornermut. Sanaartorfiusinnaavoq pujoorivinnik, aalisakkanut panersiivinnik, neqinik suliareqqiivinnik annertunngikkaluamillu inuussutissarsiorneq siunertaralugu ammeriviliortoqarsinnaalluni
Pissutsit atuuttut	Nunaminertaq aalisakkanik, neqinik il.il. panertulinissamut suliarinniffiuvoq Nunaminertaq ilaatigut sanaartorfiuvoq
Sanaartorfik	Illuaqqat annerpaamik ataatsimik affarmillu quleriilittut sananeqassapput, tassa qaliaasaatigut ineerartaqartinneqarsinnaallutik, illup qaavani qaliat naapiffii 7,5 meterinik portunerussanngillat. Illuaqqiorneq pisinnaavoq nunaminertamit inuussutissarsiummut atatillugu sanaartukkaniit illuaqqamut pioreersumut minnerpaamik 60 meterimik ungasissuseqartillugit. Illuaqqat minnerpaamik 60 meterimik akuttussusilerlugit sananeqarsinnaapput
Inissaq sinneruttoq	Nunaminertaq tamarmi 80 ha-t missattut angissuseqarpoq Nunaminertaq tamakkiisumik sanaartorfiuvoq sanaartorfissaarullunilu
Angallanneq pilersuinerlu	Tamaani talittarfiit, aqquserngit, aqqutit bilerfigineqarsinnaasut pisuinnaallu aqqutaat suliffeqarfiup illuutaasa najugaqarfiillu akorngini immikkoortortani sananeqarsinnaapput. Tamaani teknikkikkut atortulersuiviit pilersinneqarsinnaapput, ilaatigut innaallagiaqarnermut, imeqarniarnermut, nalunaarasuartaateqarnermut atserinermilu atortulersuinermut atorneqartussanik. Annertuumik imermik pilersuinermut atortulersuinissamut, erngup iginneqartussap kuuffilersorneqarnissaanut nukissiuuteqarfiliornissamullu Naalakkersuisut akuersiseqqaarlugit aatsaat sanaartortoqarsinnaavoq
Eqqissisimatitat allanngutsaaliukkallu	Immikkut aaliangersagartaqanngilaq
Immikkut aalajangersaaffigisat	Immikkut aaliangersagartaqanngilaq
Immikkut aalajangersakkat	Immikkut aaliangersagartaqanngilaq

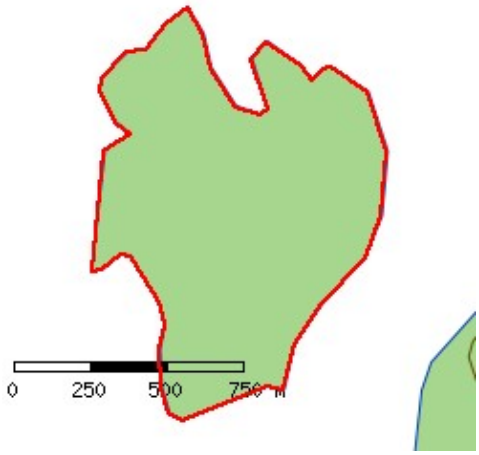

Siunnersuut

-

0003-M14 Avangnardleq

Immikkoortitap normua	M14
Sumiiffik - illoqarfik / nunaqarfik	Nunaannaq (Det aabne land)
Siunertaq	Nersutaateqarfiit naatitsiveqarfiillu
Atorneqarnissaa immikkut ittumik	Aalisakkanik pisanillu suliareqqiineq
Atorneqarnissaa	Nunaminertaq atorneqassaaq aalisakkeriviliornermut neqinillu nioqqutissiornermut. Sanaartorfiusinnaavoq pujoorivinnik, aalisakkanut panersiivinnik, neqinik suliareqqiivinnik annertunngikkaluamillu inuussutissarsiorneq siunertaralugu ammeriviliortoqarsinnaalluni
Pissutsit atuuttut	Nunaminertaq aalisakkanik, neqinik il.il. panertulinissamut suliarinniffiuvoq Nunaminertaq ilaatigut sanaartorfiuvoq
Sanaartorfik	Illuaqqat annerpaamik ataatsimik affarmillu quleriilittut sananeqassapput, tassa qaliaasaatigut ineerartaqartinneqarsinnaallutik, illup qaavani qaliat naapiffii 7,5 meterinik portunerussanngillat. Illuaqqiorneq pisinnaavoq nunaminertamit inuussutissarsiummut atatillugu sanaartukkaniit illuaqqamut pioreersumut minnerpaamik 60 meterimik ungasissuseqartillugit. Illuaqqat minnerpaamik 60 meterimik akuttussusilerlugit sananeqarsinnaapput
Inissaq sinneruttoq	Nunaminertaq tamarmi 190 ha-t missattut angissuseqarpoq Nunaminertaq tamakkiisumik sanaartorfiuvoq sanaartorfissaarullunilu
Angallanneq pilersuinerlu	Tamaani talittarfiit, aqquserngit, aqqutit bilerfigineqarsinnaasut pisuinnaallu aqqutaat suliffeqarfiup illuutaasa najugaqarfiillu akorngini immikkoortortani sananeqarsinnaapput. Tamaani teknikkikkut atortulersuiviit pilersinneqarsinnaapput, ilaatigut innaallagiaqarnermut, imeqarniarnermut, nalunaarasuartaateqarnermut atserinermilu atortulersuinermut atorneqartussanik. Annertuumik imermik pilersuinermut atortulersuinissamut, erngup iginneqartussap kuuffilersorneqarnissaanut nukissiuuteqarfiliornissamullu Naalakkersuisut akuersiseqqaarlugit aatsaat sanaartortoqarsinnaavoq
Eqqissisimatitat allanngutsaaliukkallu	Immikkut aaliangersagartaqanngilaq
Immikkut aalajangersaaffigisat	Immikkut aaliangersagartaqanngilaq
Immikkut aalajangersakkat	Immikkut aaliangersagartaqanngilaq

Siunnersuut

-

0003-M15 Siorarlia

Immikkoortitap normua	M15
Sumiiffik - illoqarfik / nunaqarfik	Nunaannaq (Det aabne land)
Siunertaq	Nersutaateqarfiit naatitsiveqarfiillu
Atorneqarnissaa immikkut ittumik	Aalisakkanik pisanillu suliareqqiineq
Atorneqarnissaa	Nunaminertaq atorneqassaaq aalisakkeriviliornermut neqinillu nioqqutissiornermut. Sanaartorfiusinnaavoq pujoorivinnik, aalisakkanut panersiivinnik, neqinik suliareqqiivinnik annertunngikkaluamillu inuussutissarsiorneq siunertaralugu ammeriviliortoqarsinnaalluni
Pissutsit atuuttut	Nunaminertaq aalisakkanik, neqinik il.il. panertulinissamut suliarinniffiuvoq Nunaminertaq ilaatigut sanaartorfiuvoq
Sanaartorfik	Illuaqqat annerpaamik ataatsimik affarmillu quleriilittut sananeqassapput, tassa qaliaasaatigut ineerartaqartinneqarsinnaallutik, illup qaavani qaliat naapiffii 7,5 meterinik portunerussanngillat. Illuaqqiorneq pisinnaavoq nunaminertamit inuussutissarsiummut atatillugu sanaartukkaniit illuaqqamut pioreersumut minnerpaamik 60 meterimik ungasissuseqartillugit. Illuaqqat minnerpaamik 60 meterimik akuttussusilerlugit sananeqarsinnaapput
Inissaq sinneruttoq	Nunaminertaq tamarmi 16 ha-t missattut angissuseqarpoq Nunaminertaq tamakkiisumik sanaartorfiuvoq sanaartorfissaarullunilu
Angallanneq pilersuinerlu	Tamaani talittarfiit, aqquserngit, aqqutit bilerfigineqarsinnaasut pisuinnaallu aqqutaat suliffeqarfiup illuutaasa najugaqarfiillu akorngini immikkoortortani sananeqarsinnaapput. Tamaani teknikkikkut atortulersuiviit pilersinneqarsinnaapput, ilaatigut innaallagiaqarnermut, imeqarniarnermut, nalunaarasuartaateqarnermut atserinermilu atortulersuinermut atorneqartussanik. Annertuumik imermik pilersuinermut atortulersuinissamut, erngup iginneqartussap kuuffilersorneqarnissaanut nukissiuuteqarfiliornissamullu Naalakkersuisut akuersiseqqaarlugit aatsaat sanaartortoqarsinnaavoq
Eqqissisimatitat allanngutsaaliukkallu	Immikkut aaliangersagartaqanngilaq
Immikkut aalajangersaaffigisat	Immikkut aaliangersagartaqanngilaq
Immikkut aalajangersakkat	Immikkut aaliangersagartaqanngilaq

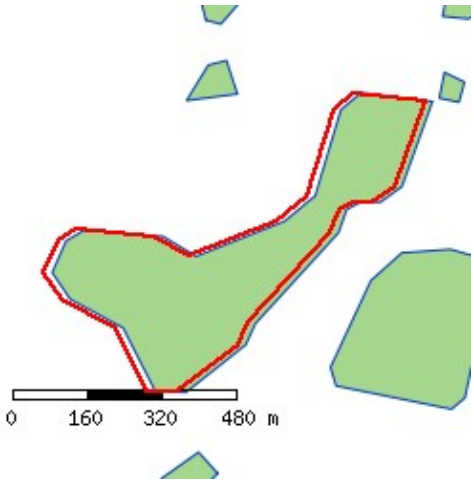

Siunnersuut

-

0003-M16 Forsøgslandbrug Kangerluk

Immikkoortitap normua	M16
Sumiiffik - illoqarfik / nunaqarfik	Nunaannaq (Det aabne land)
Siunertaq	Nersutaateqarfiit naatitsiveqarfiillu
Atorneqarnissaa immikkut ittumik	Nunalerineq
Atorneqarnissaa	Nunaminertaq nunalerinermut atorneqassaaq, naatitanut naatitsiviliorfiusinnaalluni nersutaatillu nerisassaannik naatitsivigineqarsinnaalluni. Nunalerinermi pisariaqartinneqartunik sanaartortoqarsinnaavoq, soorlu illunik naatitsivinnik, maskiinanut eqqussivinnik assigisaannillu
Pissutsit atuuttut	Nunaminertaq pissuseqqaamisut isikkoqarpoq
Sanaartorfik	Sanaartugaq annerpaamik ataatsimik affarmillu quleriilittut sananeqassaaq, tassa qaliaasaatigut ineerartaqartinneqarsinnaallutik, illup qaavani qaliat naapiffii 8,5 meterinik portunerussanngillat. Illuaqqiorneq pisinnaavoq nunaminertamit inuussutissarsiummut atatillugu sanaartukkaniit illuaqqamut pioreersumut minnerpaamik 60 meterimik ungasissuseqartillugit. Illuaqqat minnerpaamik 60 meterimik akuttussusilerlugit sananeqarsinnaapput
Inissaq sinneruttoq	Nunaminertaq tamarmi 15 ha-t missattut angissuseqarpoq Nødvendig landbrugsbebyggelse kan opføres.
Angallanneq pilersuinerlu	Tamaani talittarfiit, aqquserngit, aqqutit bilerfigineqarsinnaasut pisuinnaallu aqqutaat suliffeqarfiup illuutaasa najugaqarfiillu akorngini immikkoortortani sananeqarsinnaapput. Tamaani teknikkikkut atortulersuiviit pilersinneqarsinnaapput, ilaatigut innaallagiaqarnermut, imeqarniarnermut, nalunaarasuartaateqarnermut atserinermilu atortulersuinermut atorneqartussanik. Annertuumik imermik pilersuinermut atortulersuinissamut, erngup iginneqartussap kuuffilersorneqarnissaanut nukissiuuteqarfiliornissamullu Naalakkersuisut akuersiseqqaarlugit aatsaat sanaartortoqarsinnaavoq
Eqqissisimatitat allanngutsaaliukkallu	Immikkut aaliangersagartaqanngilaq
Immikkut aalajangersaaffigisat	Immikkut aaliangersagartaqanngilaq
Immikkut aalajangersakkat	Immikkut aaliangersagartaqanngilaq

Siunnersuut

-

0003-N01 Vandkraftanlæg ved Paakitsoq

Immikkoortitap normua	N1
Sumiiffik - illoqarfik / nunaqarfik	Nunaannaq (Det aabne land)
Siunertaq	Teknikkimut atortulersuutit
Atorneqarnissaa immikkut ittumik	Teknikkikkut atortulersuinerit
Atorneqarnissaa	Nunaminertaq atorneqassaaq teknikkikkut sanaartukkanut annertuunut soorlu erngup nukinga atorlugu innaallagissiorfiliornermut imeqarfiliornermulluunniit. Ukioq naallugu ineqarfigineqarsinnaasunik inissialiortoqarsinnaavoq, stationeqarfiliortoqarsinnaalluni, tammaarsimaffiliortoqarluni assigisaannillu pilersitsisoqarsinnaalluni immikkoortoqarfimmi suliffeqarfimmut sanaartukkanullu pisariaqartinneqartunik. Sunngiffimmi illuaqqanik illunillu aasarsiortarfinnik sanaartorfigineqarsinnaanngilaq, nunaminertaq suliffeqarfinnut qulaani taaneqareersunut immikkoortinneqarsimammat. Piniartut illuaraannik illuaqqanillu ajornartorsiulernermi oqquiffigineqarsinnaasunik pilersitsisoqarsinnaavoq tasersuup erngup nukinganik innaallagissiorfiliorfissap eqqaani, tamannali aatsaat pisinnaavoq teknikkikkut sanaartorfiup qanitarinngisaani
Pissutsit atuuttut	Nunaminertaq erngup nukinga atorlugu innaallagissiorfimmut erngullu aqqutaanut atorpoq. Nunaminertaq tamarmi 5.964 ha-t missattut angissuseqarpoq
Sanaartorfik	Ukioq naallugu inigineqarsinnaasunik inissialiortoqarsinnaavoq, stationeqarfiliortoqarluni, tammaarsimaffiliortoqarluni assigisaannillu pilersitsiortortoqarluni nunaminertami suliffeqarfimmut sanaartukkanullu pisariaqartinneqartunik. Piniartut illuaraannik illuaqqanillu ajornartorsiulernermi oqquiffigineqarsinnaasunik amerlanngitsunik pilersitsisoqarsinnaavoq tasersuup erngup nukinganik innaallagissiorfiliorfissap eqqaani, tamannali aatsaat pisinnaavoq illuaqqat amerlassusaasa nunap tamatuma sumut atorneqarnissaaanik allannguinngippat
Inissaq sinneruttoq	Immikkut aaliangersagartaqanngilaq
Angallanneq pilersuinerlu	Talittarfiit taliffiusinnaasulluunniit allatut ittut kiisalu helistoppit sananeqarsinnaapput tamaani teknikkimut attaveqarnermullu il.il. pisariaqartinneqarsinnaammata. Tamaani aqquserngit, aqqutit bilerfigineqarsinnaasut pisuinnaallu aqqutaat suliffeqarfiup illuutaasa najugaqarfiillu akorngini immikkoortortani sananeqarsinnaapput. Tamaani teknikkikkut atortulersuiviit pilersinneqarsinnaapput, ilaatigut

	innaallagiaqarnermut, imeqarniarnermut, nalunaarasuartaateqarnermut atserinermilu atortulersuinermut atorneqartussanik. Annertuumik imermik pilersuinermut atortulersuinissamut, erngup iginneqartussap kuuffilersorneqarnissaanut nukissiuuteqarfiliornissamullu Naalakkersuisut akuersiseqqaarlugit aatsaat sanaartortoqarsinnaavoq
Eqqissisimatitat allanngutsaaliukkallu	Immikkut aaliangersagartaqanngilaq
Immikkut aalajangersaaffigisat	Immikkut aaliangersagartaqanngilaq
Immikkut aalajangersakkat	Immikkut aaliangersagartaqanngilaq

Siunnersuut

-

0003-N02 Maarmorilik Mine

Immikkoortitap normua	N2
Sumiiffik - illoqarfik / nunaqarfik	Nunaannaq (Det aabne land)
Siunertaq	Teknikkimut atortulersuutit
Atorneqarnissaa immikkut ittumik	Teknikkikkut atortulersuinerit
Atorneqarnissaa	Nunaminertaq atorneqassaaq teknikkikkut sanaartukkanut annertuunut soorlu erngup nukinga atorlugu innaallagissiorfiliornermut imeqarfiliornermulluunniit. Ukioq naallugu ineqarfigineqarsinnaasunik inissialiortoqarsinnaavoq, stationeqarfiliortoqarsinnaalluni, tammaarsimaffiliortoqarluni assigisaannillu pilersitsisoqarsinnaalluni immikkoortoqarfimmi suliffeqarfimmut sanaartukkanullu pisariaqartinneqartunik. Sunngiffimmi illuaqqanik illunillu aasarsiortarfinnik sanaartorfigineqarsinnaanngilaq, nunaminertaq suliffeqarfinnut qulaani taaneqareersunut immikkoortinneqarsimammat. Piniartut illuaraannik illuaqqanillu ajornartorsiulernermi oqquiffigineqarsinnaasunik pilersitsisoqarsinnaavoq tasersuup erngup nukinganik innaallagissiorfiliorfissap eqqaani, tamannali aatsaat pisinnaavoq teknikkikkut sanaartorfiup qanitarinngisaani
Pissutsit atuuttut	Nunaminertaq qaartiteriffiuvoq. Nunaminertaq tamarmi 5.712 ha-t missattut angissuseqarpoq
Sanaartorfik	Ukioq naallugu inigineqarsinnaasunik inissialiortoqarsinnaavoq, stationeqarfiliortoqarluni, tammaarsimaffiliortoqarluni assigisaannillu pilersitsiortortoqarluni nunaminertami suliffeqarfimmut sanaartukkanullu pisariaqartinneqartunik. Piniartut illuaraannik illuaqqanillu ajornartorsiulernermi oqquiffigineqarsinnaasunik amerlanngitsunik pilersitsisoqarsinnaavoq tasersuup erngup nukinganik innaallagissiorfiliorfissap eqqaani, tamannali aatsaat pisinnaavoq illuaqqat amerlassusaasa nunap tamatuma sumut atorneqarnissaaanik allannguinngippat
Inissaq sinneruttoq	Immikkut aaliangersagartaqanngilaq
Angallanneq pilersuinerlu	Talittarfiit taliffiusinnaasulluunniit allatut ittut kiisalu helistoppit sananeqarsinnaapput tamaani teknikkimut attaveqarnermullu il.il. pisariaqartinneqarsinnaammata. Tamaani aqquserngit, aqqutit bilerfigineqarsinnaasut pisuinnaallu aqqutaat suliffeqarfiup illuutaasa najugaqarfiillu akorngini immikkoortortani sananeqarsinnaapput. Tamaani teknikkikkut atortulersuiviit pilersinneqarsinnaapput, ilaatigut innaallagiaqarnermut, imeqarniarnermut, nalunaarasuartaateqarnermut

	atserinermilu atortulersuinermut atorneqartussanik. Annertuumik imermik pilersuinermut atortulersuinissamut, erngup iginneqartussap kuuffilersorneqarnissaanut nukissiuuteqarfiliornissamullu Naalakkersuisut akuersiseqqaarlugit aatsaat sanaartortoqarsinnaavoq
Eqqissisimatitat allanngutsaaliukkallu	Immikkut aaliangersagartaqanngilaq
Immikkut aalajangersaaffigisat	Immikkut aaliangersagartaqanngilaq
Immikkut aalajangersakkat	Immikkut aaliangersagartaqanngilaq

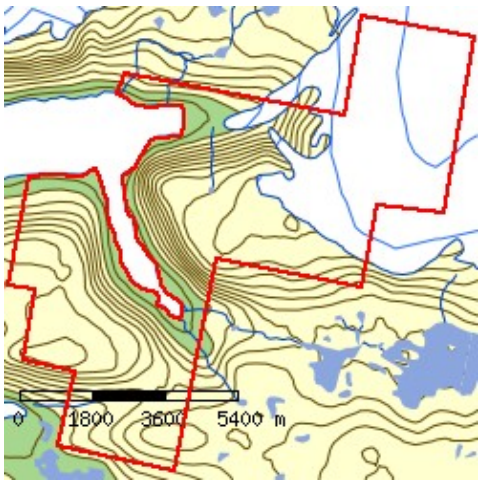

Siunnersuut

-

0003-N03 Vandreserver på Disk

Immikkoortitap normua	N3
Sumiiffik - illoqarfik / nunaqarfik	Nunaannaq (Det aabne land)
Siunertaq	Teknikkimut atortulersuutit
Atorneqarnissaa immikkut ittumik	Teknikkikkut atortulersuinerit
Atorneqarnissaa	Nunaminertaq atorneqassaaq teknikkikkut sanaartukkanut annertuunut soorlu erngup nukinga atorlugu innaallagissiorfiliornermut imeqarfiliornermulluunniit. Ukioq naallugu ineqarfigineqarsinnaasunik inissialiortoqarsinnaavoq, stationeqarfiliortoqarsinnaalluni, tammaarsimaffiliortoqarluni assigisaannillu pilersitsisoqarsinnaalluni immikkoortoqarfimmi suliffeqarfimmut sanaartukkanullu pisariaqartinneqartunik. Sunngiffimmi illuaqqanik illunillu aasarsiortarfinnik sanaartorfigineqarsinnaanngilaq, nunaminertaq suliffeqarfinnut qulaani taaneqareersunut immikkoortinneqarsimammat. Piniartut illuaraannik illuaqqanillu ajornartorsiulernermi oqquiffigineqarsinnaasunik pilersitsisoqarsinnaavoq tasersuup erngup nukinganik innaallagissiorfiliorfissap eqqaani, tamannali aatsaat pisinnaavoq teknikkikkut sanaartorfiup qanitarinngisaani
Pissutsit atuuttut	Nunaminertaq pissuseqqaamisut isikkoqarpoq sulilu sanaartorfiunani. Nunaminertaq tamarmi 25.500 ha-t missattut angissuseqarpoq
Sanaartorfik	Ukioq naallugu inigineqarsinnaasunik inissialiortoqarsinnaavoq, stationeqarfiliortoqarluni, tammaarsimaffiliortoqarluni assigisaannillu pilersitsiortortoqarluni nunaminertami suliffeqarfimmut sanaartukkanullu pisariaqartinneqartunik. Piniartut illuaraannik illuaqqanillu ajornartorsiulernermi oqquiffigineqarsinnaasunik amerlanngitsunik pilersitsisoqarsinnaavoq tasersuup erngup nukinganik innaallagissiorfiliorfissap eqqaani, tamannali aatsaat pisinnaavoq illuaqqat amerlassusaasa nunap tamatuma sumut atorneqarnissaaanik allannguinngippat
Inissaq sinneruttoq	Immikkut aaliangersagartaqanngilaq
Angallanneq pilersuinerlu	Talittarfiit taliffiusinnaasulluunniit allatut ittut kiisalu helistoppit sananeqarsinnaapput tamaani teknikkimut attaveqarnermullu il.il. pisariaqartinneqarsinnaammata. Tamaani aqquserngit, aqqutit bilerfigineqarsinnaasut pisuinnaallu aqqutaat suliffeqarfiup illuutaasa najugaqarfiillu akorngini immikkoortortani sananeqarsinnaapput. Tamaani teknikkikkut atortulersuiviit pilersinneqarsinnaapput, ilaatigut innaallagiaqarnermut, imeqarniarnermut, nalunaarasuartaateqarnermut

atserinermilu atortulersuinermut atorneqartussanik. Annertuumik imermik pilersuinermut atortulersuinissamut, erngup iginneqartussap kuuffilersorneqarnissaanut nukissiuuteqarfiliornissamullu Naalakkersuisut akuersiseqqaarlugit aatsaat sanaartortoqarsinnaavoq

Eqqissisimatitat allanngutsaaliukkallu	Immikkut aaliangersagartaqanngilaq
Immikkut aalajangersaaffigisat	Immikkut aaliangersagartaqanngilaq
Immikkut aalajangersakkat	Immikkut aaliangersagartaqanngilaq

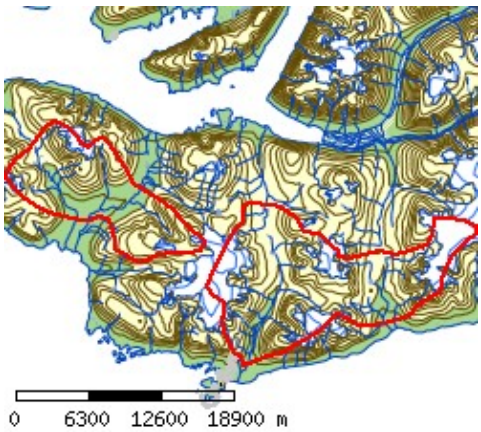

Siunnersuut

-

0003-N04 Kuussuup Tasia

Immikkoortitap normua	N4
Sumiiffik - illoqarfik / nunaqarfik	Nunaannaq (Det aabne land)
Siunertaq	Teknikkimut atortulersuutit
Atorneqarnissaa immikkut ittumik	Teknikkikkut atortulersuinerit
Atorneqarnissaa	Nunaminertaq atorneqassaaq teknikkikkut sanaartukkanut annertuunut soorlu erngup nukinga atorlugu innaallagissiorfiliornermut imeqarfiliornermulluunniit. Ukioq naallugu ineqarfigineqarsinnaasunik inissialiortoqarsinnaavoq, stationeqarfiliortoqarsinnaalluni, tammaarsimaffiliortoqarluni assigisaannillu pilersitsisoqarsinnaalluni immikkoortoqarfimmi suliffeqarfimmut sanaartukkanullu pisariaqartinneqartunik. Sunngiffimmi illuaqqanik illunillu aasarsiortarfinnik sanaartorfigineqarsinnaanngilaq, nunaminertaq suliffeqarfinnut qulaani taaneqareersunut immikkoortinneqarsimammat. Piniartut illuaraannik illuaqqanillu ajornartorsiulernermi oqquiffigineqarsinnaasunik pilersitsisoqarsinnaavoq tasersuup erngup nukinganik innaallagissiorfiliorfissap eqqaani, tamannali aatsaat pisinnaavoq teknikkikkut sanaartorfiup qanitarinngisaani
Pissutsit atuuttut	Nunaminertaq pissuseqqaamisut isikkoqarpoq sulilu sanaartorfiunani. Nunaminertaq tamarmi 13.140 ha-t missattut angissuseqarpoq
Sanaartorfik	Ukioq naallugu inigineqarsinnaasunik inissialiortoqarsinnaavoq, stationeqarfiliortoqarluni, tammaarsimaffiliortoqarluni assigisaannillu pilersitsiortortoqarluni nunaminertami suliffeqarfimmut sanaartukkanullu pisariaqartinneqartunik. Piniartut illuaraannik illuaqqanillu ajornartorsiulernermi oqquiffigineqarsinnaasunik amerlanngitsunik pilersitsisoqarsinnaavoq tasersuup erngup nukinganik innaallagissiorfiliorfissap eqqaani, tamannali aatsaat pisinnaavoq illuaqqat amerlassusaasa nunap tamatuma sumut atorneqarnissaaanik allannguinngippat
Inissaq sinneruttoq	Immikkut aaliangersagartaqanngilaq
Angallanneq pilersuinerlu	Talittarfiit taliffiusinnaasulluunniit allatut ittut kiisalu helistoppit sananeqarsinnaapput tamaani teknikkimut attaveqarnermullu il.il. pisariaqartinneqarsinnaammata. Tamaani aqquserngit, aqqutit bilerfigineqarsinnaasut pisuinnaallu aqqutaat suliffeqarfiup illuutaasa najugaqarfiillu akorngini immikkoortortani sananeqarsinnaapput. Tamaani teknikkikkut atortulersuiviit pilersinneqarsinnaapput, ilaatigut innaallagiaqarnermut, imeqarniarnermut, nalunaarasuartaateqarnermut

	atserinermilu atortulersuinermut atorneqartussanik. Annertuumik imermik pilersuinermut atortulersuinissamut, erngup iginneqartussap kuuffilersorneqarnissaanut nukissiuuteqarfiliornissamullu Naalakkersuisut akuersiseqqaarlugit aatsaat sanaartortoqarsinnaavoq
Eqqissisimatitat allanngutsaaliukkallu	Immikkut aaliangersagartaqanngilaq
Immikkut aalajangersaaffigisat	Immikkut aaliangersagartaqanngilaq
Immikkut aalajangersakkat	Immikkut aaliangersagartaqanngilaq

Siunnersuut

-

0003-N05 Kørselskorridor

Immikkoortitap normua	N5
Sumiiffik - illoqarfik / nunaqarfik	Nunaannaq (Det aabne land)
Siunertaq	Teknikkimut atortulersuutit
Atorneqarnissaa immikkut ittumik	Attaveqaateqarneq
Atorneqarnissaa	Nunaminertaq atortunik nunap timaani angalllassissutinut motorilinnut angallassinermi angallassivissiaavoq biilerfissiaallunilu. Angallassissutit motoorillit tassaatinneqarput angallassissutit motorillit suulluunniit, soorlu remmersuallit assakaasullilluunniit, sikukkut, aputikkut, qaqqatigut narsaannartigulluunniit ingerlasinnaasussatut sananeqarsimasut. Aqquserngit tamakku suliffeqarfimmut atatillugu angallassivissiaapput, atorneqarnissaannullu kommunep ileqqoreqqusaliorneratigut aalajangersarneqartarpoq
Pissutsit atuuttut	Nunaminertaq annermik pissuseqqaamisut isikkoqarpoq. Nunaminertaq tamarmi 5.000 ha-t missattut angissuseqarpoq
Sanaartorfik	Sunngiffimmi illuaraatinik, illunik aasarsiortarfinnik, turistinut illuaqqanik kiisalu suliffeqarfiit illuutaannik atortuinillu sanasoqarsinnaanngilaq. Piniartut illuaraannik illuaqqanillu ajornartorsiulernermi oqquiffigineqarsinnaasunik amerlanngitsunik pilersitsisoqarsinnaavoq, illuaqqat amerlassusaasa nunap tamatuma sumut atorneqarnissaanik allannguinngippat
Inissaq sinneruttoq	Immikkut aaliangersagartaqanngilaq
Angallanneq pilersuinerlu	Angallatinut motorilinnut aqqutissiat eqqaassanngikkaanni angallannermut pilersuinermullu atortulersuutinik sanasoqarsinnaanngilaq
Eqqissisimatitat allanngutsaaliukkallu	Immikkut aaliangersagartaqanngilaq
Immikkut aalajangersaaffigisat	Immikkut aaliangersagartaqanngilaq
Immikkut aalajangersakkat	Immikkut aaliangersagartaqanngilaq

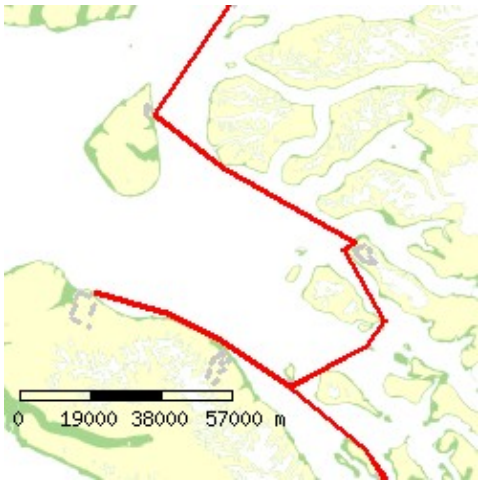

Siunnersuut

-

0003-O01 Udisponeret område

Immikkoortitap normua	O1
Sumiiffik - illoqarfik / nunaqarfik	Nunaannaq (Det aabne land)
Siunertaq	Immikkoortut sanaartorfigeqqusaanngitsut
Atorneqarnissaa immikkut ittumik	Nuna allanngutsaalineqartoq
Atorneqarnissaa	Nunaminertaq tamanna allanngutsaalisaavoq sanaartornermi eqqugaasimanngitsoq tikinneqanngisaannangajattoq atortussianillu sanaartorfigineqarsimanngitsoq. Ilisarnaatigigajuppaa 5 km. angullugu ungasissusilimmut allaat sumilluunniit sanaartorfiusimanngikkaangami
Pissutsit atuuttut	Nunaminertaq annermik pissuseqqaamisut isikkoqarpoq. Nunaminertaq ataatsimut katillugit 6465 km² missiliorlugit angissuseqarpoq
Sanaartorfik	Nunaminertaq illuliorfiussanngilaq atortunillu sanaartorfiusimassanani. Taamaattoq piniartut illuaraannik illuaqqanillu ajornartorsiulernermi oqquiffigineqarsinnaasunik amerlanngitsunik pilersitsisoqarsinnaavoq, illuaqqat amerlassusaasa nunap tamatuma sumut atorneqarnissaanik allannguinngippat
Inissaq sinneruttoq	Immikkut aaliangersagartaqanngilaq
Angallanneq pilersuinerlu	Angallanngermut pilersuinermullu atortulersuutinik sanasoqarsinnaanngilaq. Nunaminertani pisuttuartunut sumiiffinni aqqusersuisoqarsinnaavoq
Eqqissisimatitat allanngutsaaliukkallu	Immikkut aaliangersagartaqanngilaq
Immikkut aalajangersaaffigisat	Immikkut aaliangersagartaqanngilaq
Immikkut aalajangersakkat	Immikkut aaliangersagartaqanngilaq

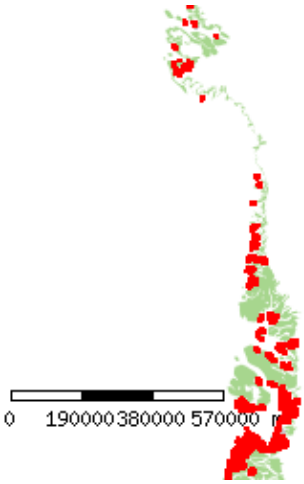

Siunnersuut

-

0003-O03 Vildmark

Immikkoortitap normua	O3
Sumiiffik - illoqarfik / nunaqarfik	Nunaannaq (Det aabne land)
Siunertaq	Immikkoortut sanaartorfigeqqusaanngitsut
Atorneqarnissaa immikkut ittumik	Pinngortitamiittoq
Atorneqarnissaa	Nunaminertaq pinngortitatut allanngortinneqartussaanngitsutut aalajangigaavoq minnerpaamik minnerpaamik kilometerinik tallimanik sanaartorfiusumut ungasitsigisoq
Pissutsit atuuttut	Nunaminertaq annermik pissuseqqaamisut isikkoqarpoq. Nunaminertaq ataatsimut isigalugu 193.100 km² missiliorlugit angissuseqarpoq
Sanaartorfik	Nunaminertaq illuliorfiussanngilaq atortunillu sanaartorfiusimassanani. Taamaattoq piniartut illuaraannik illuaqqanillu ajornartorsiulernermi oqquiffigineqarsinnaasunik amerlanngitsunik pilersitsisoqarsinnaavoq, illuaqqat amerlassusaasa nunap tamatuma sumut atorneqarnissaanik allannguinngippat
Inissaq sinneruttoq	Immikkut aaliangersagartaqanngilaq
Angallanneq pilersuinerlu	Angallanngermut pilersuinermullu atortulersuutinik sanasoqarsinnaanngilaq. Nunaminertani pisuttuartunut sumiiffinni aqqusersuisoqarsinnaavoq
Eqqissisimatitat allanngutsaaliukkallu	Immikkut aaliangersagartaqanngilaq
Immikkut aalajangersaaffigisat	Immikkut aaliangersagartaqanngilaq
Immikkut aalajangersakkat	Immikkut aaliangersagartaqanngilaq

Siunnersuut

-

0003-O04 Landskabelig bufferzone

Immikkoortitap normua	O4
Sumiiffik - illoqarfik / nunaqarfik	Nunaannaq (Det aabne land)
Siunertaq	Immikkoortut sanaartorfigeqqusaanngitsut
Atorneqarnissaa immikkut ittumik	Nuna allanngutsaalineqartoq
Atorneqarnissaa	Nunaminertap Ilulissat Kangerluata (Kangia) eqqaataa illersorneqarnissaanut atorneqarnissaa aaliangiunneqassaaq
Pissutsit atuuttut	Nnaminertaq eqqissisimatitsiviup killeqarfianiit 2 kilometerit iluanni inissisimavoq, apeqqutaatinnagu nuna, siku imarluunniit pineqarnersoq. Killiliussaq taanna, naliliiffigineqarpoq naapertuuttumik naliliisinnaaneq tunngavigalugu, eqqissisimatitsiviup iluaniitsutut naatsorsuunneqarsinnaasoq. Nunaminertaq ataatsimut katillugit 645 km² missiliorlugit angissuseqarpoq
Sanaartorfik	Nunaminertaq illuliorfiussanngilaq atortunillu sanaartorfiusimassanani. Taamaattoq piniartut illuaraannik illuaqqanillu ajornartorsiulernermi oqquiffigineqarsinnaasunik amerlanngitsunik pilersitsisoqarsinnaavoq, illuaqqat amerlassusaasa nunap tamatuma sumut atorneqarnissaanik allannguinngippat
Inissaq sinneruttoq	Immikkut aaliangersagartaqanngilaq
Angallanneq pilersuinerlu	Angallanngermut pilersuinermullu atortulersuutinik sanasoqarsinnaanngilaq. Nunaminertani pisuttuartunut sumiiffinni aqqusersuisoqarsinnaavoq
Eqqissisimatitat allanngutsaaliukkallu	Immikkut aaliangersagartaqanngilaq
Immikkut aalajangersaaffigisat	Immikkut aaliangersagartaqanngilaq
Immikkut aalajangersakkat	Immikkut aaliangersagartaqanngilaq

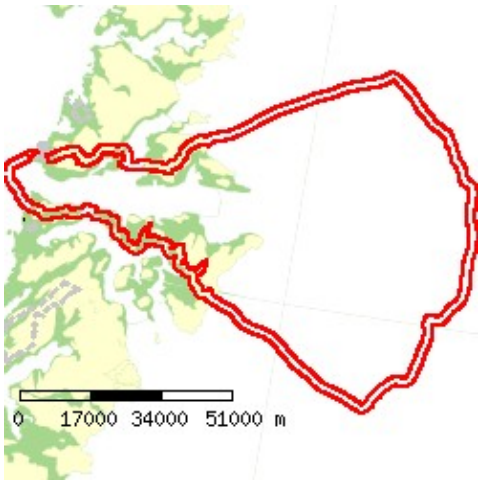

Siunnersuut

-

0003-K01 Paakitsup Nunaa

Delområdenummer	K1
Lokation - by/bygd	Nunaannaq (Det aabne land)
Formål	Hytter, fritidshuse mv.
Anvendelse specifik	Hytte- og sommerhusområder
Anvendelse	Områdets anvendelse fastlægges til fritidshytter og sommerhuse, der ikke har status af helårsbeboelse. I området kan der også i begrænset omfang etableres turisthytter samt fangsthytter og overlevelseshytter, så længe antallet ikke ændrer på områdets overordnede anvendelse som område til fritidshytter og sommerhuse m.v. Der kan etableres anlæg, som kan anvendes til aktivitet af mindre erhvervsmæssig karakter i form af for eksempel tørrestativ, rygeovn, havebrug og lignende, så længe dette er til eget brug. Disse anlæg skal etableres i umiddelbar tilknytning til den enkelte hytte.
Eksisterende forhold	Området er delvis bebygget
Bebyggelse	Hytter skal opføres med minimum 60 meter til nærmeste nabohytte. Fritidshytter og sommerhuse må opføres i maksimum 1½ etage, hvilket svarer til en etage med udnyttet tagetage, og ikke gives en større højde end 7,5 meter til kip. Hytter må have et areal på maks. 20 m² Sommerhuse må have et areal på maks. 100 m² Turisthytter må have et areal på maks. 60 m² Fundamenter må maksimum have en højde på 1 meter ved laveste sokkeldel. Bebyggelsen skal løbende vedligeholdes, så de ikke virker unødigt skæmmende på omgivelserne.
Restrummelighed	Området har et samlet areal på ca. 180 ha Området har en restrummelighed på ca. 100 hytter afhængigt af bebyggelsens endelige udformning. Når ovenstående bygningsmuligheder er udnyttet regnes området for fuldt udbygget og uden restrummelighed
Trafikbetjening og forsyning	Der må ikke anlægges veje, kørespor, stier, anløbsbroer eller fælles tekniske forsyningsanlæg. Tekniske forsyningsanlæg må kun etableres som små selvstændige anlæg i umiddelbar tilknytning til den enkelte hytte. Det kan eksempelvis være generatorer samt solceller eller andre anlæg til energiproduktion. Alle mindre anlæg må kun etableres, så de ved anvendelse ikke er til gene for naboer med støj, røg, lugt, rystelser eller på anden vis.Fast affald skal enten forbrændes eller tages med. Afbrændingen skal foretages på en sådan måde, at den ikke indebærer risiko for omkringliggende bygninger eller natur eller er til gene for andre. Til natrenovation kan anvendes toiletspande, hvor indholdet tømmes direkte i havet, komposteres eller bortledes på en sådan måde, at det ikke er til gene for

andre eller det omgivende miljø,
For eksisterende huse, der er forsynet med kloset, skal spildevandet bortskaffe tilsvarende.

Fredede og bevaringsværdige træk	Ingen særlige bestemmelser
Klausulerede zoner	Ingen særlige bestemmelser
Særlige bestemmelser	Ingen særlige bestemmelser

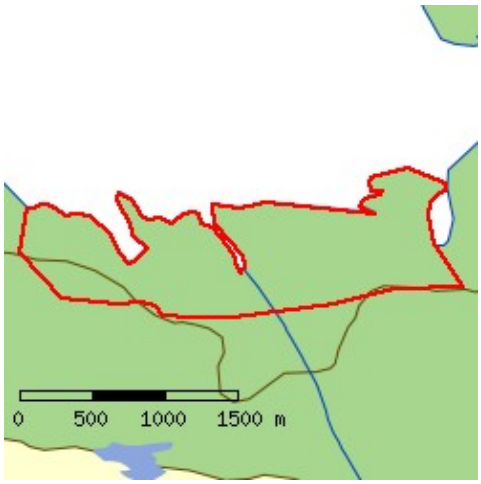

Forslag

-

0003-K02 Paakitsup Nunaa

Delområdenummer	K2
Lokation - by/bygd	Nunaannaq (Det aabne land)
Formål	Hytter, fritidshuse mv.
Anvendelse specifik	Hytte- og sommerhusområder
Anvendelse	Områdets anvendelse fastlægges til fritidshytter og sommerhuse, der ikke har status af helårsbeboelse. I området kan der også i begrænset omfang etableres turisthytter samt fangsthytter og overlevelseshytter, så længe antallet ikke ændrer på områdets overordnede anvendelse som område til fritidshytter og sommerhuse m.v. Der kan etableres anlæg, som kan anvendes til aktivitet af mindre erhvervsmæssig karakter i form af for eksempel tørrestativ, rygeovn, havebrug og lignende, så længe dette er til eget brug. Disse anlæg skal etableres i umiddelbar tilknytning til den enkelte hytte.
Eksisterende forhold	Området er delvis bebygget
Bebyggelse	Hytter skal opføres med minimum 60 meter til nærmeste nabohytte. Fritidshytter og sommerhuse må opføres i maksimum 1½ etage, hvilket svarer til en etage med udnyttet tagetage, og ikke gives en større højde end 7,5 meter til kip. Hytter må have et areal på maks. 20 m² Sommerhuse må have et areal på maks. 100 m² Turisthytter må have et areal på maks. 60 m² Fundamenter må maksimum have en højde på 1 meter ved laveste sokkeldel. Bebyggelsen skal løbende vedligeholdes, så de ikke virker unødigt skæmmende på omgivelserne.
Restrummelighed	Området har et samlet areal på ca. 530 ha Området har en restrummelighed på ca. 150 hytter afhængigt af bebyggelsens endelige udformning. Når ovenstående bygningsmuligheder er udnyttet regnes området for fuldt udbygget og uden restrummelighed
Trafikbetjening og forsyning	Der må ikke anlægges veje, kørespor, stier, anløbsbroer eller fælles tekniske forsyningsanlæg. Tekniske forsyningsanlæg må kun etableres som små selvstændige anlæg i umiddelbar tilknytning til den enkelte hytte. Det kan eksempelvis være generatorer samt solceller eller andre anlæg til energiproduktion. Alle mindre anlæg må kun etableres, så de ved anvendelse ikke er til gene for naboer med støj, røg, lugt, rystelser eller på anden vis.Fast affald skal enten forbrændes eller tages med. Afbrændingen skal foretages på en sådan måde, at den ikke indebærer risiko for omkringliggende bygninger eller natur eller er til gene for andre. Til natrenovation kan anvendes toiletspande, hvor indholdet tømmes direkte i havet, komposteres eller bortledes på en sådan måde, at det ikke er til gene for

andre eller det omgivende miljø,
For eksisterende huse, der er forsynet med kloset, skal spildevandet bortskaffe tilsvarende.

Fredede og bevaringsværdige træk	Ingen særlige bestemmelser
Klausulerede zoner	Ingen særlige bestemmelser
Særlige bestemmelser	Ingen særlige bestemmelser

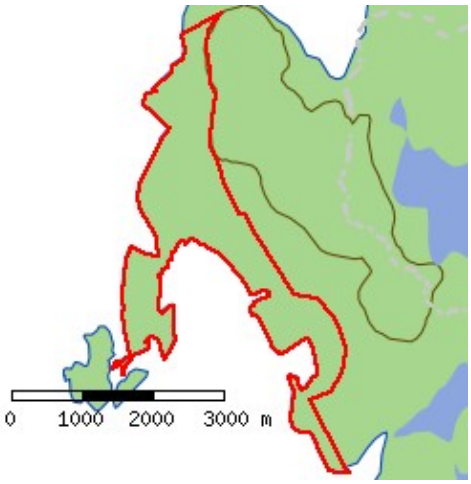

Forslag

-

0003-K03 Saqqarliip Nunaa

Delområdenummer	K3
Lokation - by/bygd	Nunaannaq (Det aabne land)
Formål	Hytter, fritidshuse mv.
Anvendelse specifik	Hytte- og sommerhusområder
Anvendelse	Områdets anvendelse fastlægges til fritidshytter og sommerhuse, der ikke har status af helårsbeboelse. I området kan der også i begrænset omfang etableres turisthytter samt fangsthytter og overlevelseshytter, så længe antallet ikke ændrer på områdets overordnede anvendelse som område til fritidshytter og sommerhuse m.v. Der kan etableres anlæg, som kan anvendes til aktivitet af mindre erhvervsmæssig karakter i form af for eksempel tørrestativ, rygeovn, havebrug og lignende, så længe dette er til eget brug. Disse anlæg skal etableres i umiddelbar tilknytning til den enkelte hytte.
Eksisterende forhold	Området er delvis bebygget
Bebyggelse	Hytter skal opføres med minimum 60 meter til nærmeste nabohytte. Fritidshytter og sommerhuse må opføres i maksimum 1½ etage, hvilket svarer til en etage med udnyttet tagetage, og ikke gives en større højde end 7,5 meter til kip. Hytter må have et areal på maks. 20 m² Sommerhuse må have et areal på maks. 100 m² Turisthytter må have et areal på maks. 60 m² Fundamenter må maksimum have en højde på 1 meter ved laveste sokkeldel. Bebyggelsen skal løbende vedligeholdes, så de ikke virker unødigt skæmmende på omgivelserne.
Restrummelighed	Området har et samlet areal på ca. 2600 ha Området har en restrummelighed på ca. 500 hytter afhængigt af bebyggelsens endelige udformning. Når ovenstående bygningsmuligheder er udnyttet regnes området for fuldt udbygget og uden restrummelighed
Trafikbetjening og forsyning	Der må ikke anlægges veje, kørespor, stier, anløbsbroer eller fælles tekniske forsyningsanlæg. Tekniske forsyningsanlæg må kun etableres som små selvstændige anlæg i umiddelbar tilknytning til den enkelte hytte. Det kan eksempelvis være generatorer samt solceller eller andre anlæg til energiproduktion. Alle mindre anlæg må kun etableres, så de ved anvendelse ikke er til gene for naboer med støj, røg, lugt, rystelser eller på anden vis.Fast affald skal enten forbrændes eller tages med. Afbrændingen skal foretages på en sådan måde, at den ikke indebærer risiko for omkringliggende bygninger eller natur eller er til gene for andre. Til natrenovation kan anvendes toiletspande, hvor indholdet tømmes direkte i havet, komposteres eller bortledes på en sådan måde, at det ikke er til gene for

andre eller det omgivende miljø,
For eksisterende huse, der er forsynet med kloset, skal spildevandet bortskaffe tilsvarende.

Fredede og bevaringsværdige træk	Ingen særlige bestemmelser
Klausulerede zoner	Ingen særlige bestemmelser
Særlige bestemmelser	Ingen særlige bestemmelser

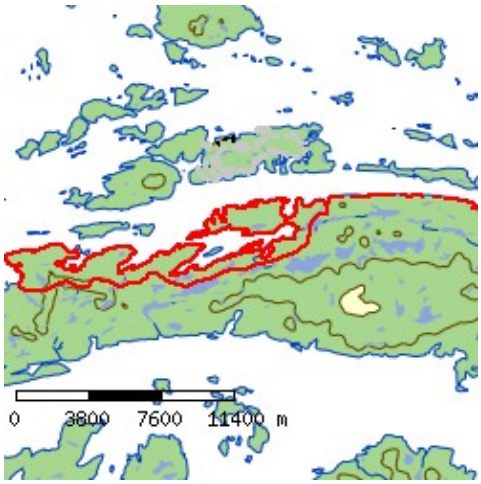

Forslag

-

0003-K04 Qullissat

Delområdenummer	K4
Lokation - by/bygd	Nunaannaq (Det aabne land)
Formål	Hytter, fritidshuse mv.
Anvendelse specifik	Hytte- og sommerhusområder
Anvendelse	Områdets anvendelse fastlægges til fritidshytter og sommerhuse, der ikke har status af helårsbeboelse. I området kan der også i begrænset omfang etableres turisthytter samt fangsthytter og overlevelseshytter, så længe antallet ikke ændrer på områdets overordnede anvendelse som område til fritidshytter og sommerhuse m.v. Der kan etableres anlæg, som kan anvendes til aktivitet af mindre erhvervsmæssig karakter i form af for eksempel tørrestativ, rygeovn, havebrug og lignende, så længe dette er til eget brug. Disse anlæg skal etableres i umiddelbar tilknytning til den enkelte hytte.
Eksisterende forhold	Området er delvis bebygget
Bebyggelse	Hytter skal opføres med minimum 60 meter til nærmeste nabohytte. Fritidshytter og sommerhuse må opføres i maksimum 1½ etage, hvilket svarer til en etage med udnyttet tagetage, og ikke gives en større højde end 7,5 meter til kip. Hytter må have et areal på maks. 20 m² Sommerhuse må have et areal på maks. 100 m² Turisthytter må have et areal på maks. 60 m² Fundamenter må maksimum have en højde på 1 meter ved laveste sokkeldel. Bebyggelsen skal løbende vedligeholdes, så de ikke virker unødigt skæmmende på omgivelserne.
Restrummelighed	Området har et samlet areal på ca. 680 ha Området har en restrummelighed på ca. 100 hytter afhængigt af bebyggelsens endelige udformning. Når ovenstående bygningsmuligheder er udnyttet regnes området for fuldt udbygget og uden restrummelighed
Trafikbetjening og forsyning	Der må ikke anlægges veje, kørespor, stier, anløbsbroer eller fælles tekniske forsyningsanlæg. Tekniske forsyningsanlæg må kun etableres som små selvstændige anlæg i umiddelbar tilknytning til den enkelte hytte. Det kan eksempelvis være generatorer samt solceller eller andre anlæg til energiproduktion. Alle mindre anlæg må kun etableres, så de ved anvendelse ikke er til gene for naboer med støj, røg, lugt, rystelser eller på anden vis.Fast affald skal enten forbrændes eller tages med. Afbrændingen skal foretages på en sådan måde, at den ikke indebærer risiko for omkringliggende bygninger eller natur eller er til gene for andre. Til natrenovation kan anvendes toiletspande, hvor indholdet tømmes direkte i havet, komposteres eller bortledes på en sådan måde, at det ikke er til gene for

andre eller det omgivende miljø,
For eksisterende huse, der er forsynet med kloset, skal spildevandet bortskaffe tilsvarende.

Fredede og bevaringsværdige træk	Ingen særlige bestemmelser
Klausulerede zoner	Ingen særlige bestemmelser
Særlige bestemmelser	Ingen særlige bestemmelser

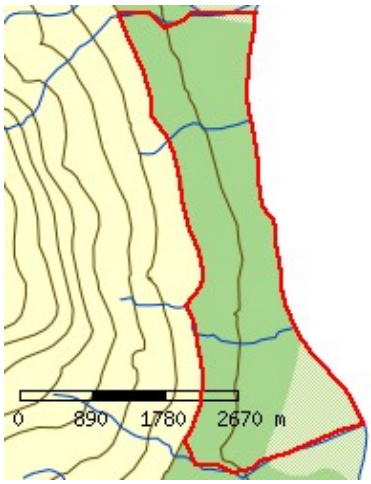

Forslag

-

0003-K05 Qeqertarsuaq

Delområdenummer	K5
Lokation - by/bygd	Nunaannaq (Det aabne land)
Formål	Hytter, fritidshuse mv.
Anvendelse specifik	Nedlagte bygder
Anvendelse	Områdets anvendelse fastlægges til fritidshytter og sommerhuse, der ikke har status af helårsbeboelse. I området kan der i også begrænset omfang etableres turisthytter samt fangsthytter og overlevelseshytter, så længe antallet ikke ændrer på områdets overordnede anvendelse som område til fritidshytter og sommerhuse m.v. Der kan etableres anlæg, som kan anvendes til aktivitet af mindre erhvervsmæssig karakter i form af for eksempel tørrestativ, rygeovn, havebrug og lignende, så længe dette er til eget brug. Disse anlæg skal etableres i umiddelbar tilknytning til den enkelte hytte.
Eksisterende forhold	Området har som nedlagt bygd karakter af bymæssig bebyggelse. Der er etableret kørespor og tekniske anlæg
Bebyggelse	Hytter skal opføres med minimum 30 meter til nærmeste nabohytte. Fritidshytter og sommerhuse må opføres i maksimum 1½ etage, hvilket svarer til en etage med udnyttet tagetage, og må ikke gives en større højde end 7,5 meter til kip. Lejrskoler kan opføres i maksimum 2½ etage, og må ikke gives en større højde end 8,5 meter til kip. Fritidshytter må have et areal på maks. 20 m² Sommerhuse må have et areal på maks. 100 m² Turisthytter må have et areal på maks. 60 m²Fundamenter må maksimum have en højde på 1 meter ved laveste sokkeldel. Bebyggelsen skal løbende vedligeholdes, så de ikke virker unødigt skæmmende på omgivelserne.
Restrummelighed	Området har et samlet areal på ca.146 ha Området har en restrummelighed på op til 5 hytter afhængigt af bebyggelsens endelige udformning. Når ovenstående bygningsmuligheder er udnyttet regnes området for fuldt udbygget og uden restrummelighed
Trafikbetjening og forsyning	De eksisterende systemer af veje, kørespor, stier og anløbsbroer kan vedligeholdes og udbygges. Tekniske forsyningsanlæg må kun etableres som små selvstændige anlæg i umiddelbar tilknytning til den enkelte hytte. Det kan eksempelvis være generatorer samt solceller eller andre anlæg til energiproduktion. Alle mindre anlæg må kun etableres, så de ved anvendelse ikke er til gene for naboer med støj, røg, lugt, rystelser eller på anden vis. Fast affald skal enten forbrændes eller tages med. Afbrændingen skal foretages på en sådan måde, at den ikke indebærer risiko

	for omkringliggende bygninger eller natur eller er til gene for andre. Til natrenovation kan anvendes toiletspande, hvor indholdet tømmes direkte i havet, komposteres eller bortledes på en sådan måde, at det ikke er til gene for andre eller det omgivende miljø, For eksisterende huse, der er forsynet med kloset, skal spildevandet bortskaffe tilsvarende.
Fredede og bevaringsværdige træk	Ingen særlige bestemmelser
Klausulerede zoner	Ingen særlige bestemmelser
Særlige bestemmelser	Ingen særlige bestemmelser

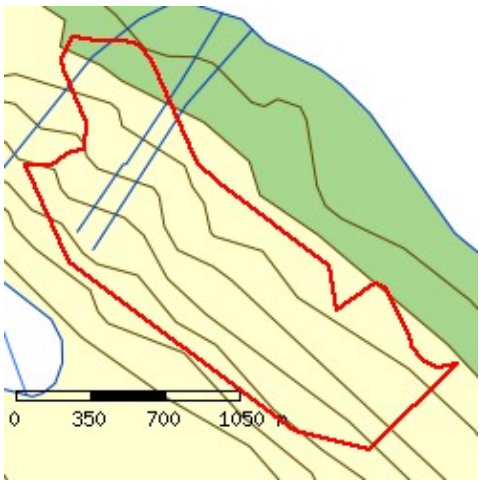

Forslag

-

0003-K07 Saqqarliip Nunaa

Delområdenummer	K7
Lokation - by/bygd	Nunaannaq (Det aabne land)
Formål	Hytter, fritidshuse mv.
Anvendelse specifik	Hytte- og sommerhusområder
Anvendelse	Områdets anvendelse fastlægges til fritidshytter og sommerhuse, der ikke har status af helårsbeboelse. I området kan der også i begrænset omfang etableres turisthytter samt fangsthytter og overlevelseshytter, så længe antallet ikke ændrer på områdets overordnede anvendelse som område til fritidshytter og sommerhuse m.v. Der kan etableres anlæg, som kan anvendes til aktivitet af mindre erhvervsmæssig karakter i form af for eksempel tørrestativ, rygeovn, havebrug og lignende, så længe dette er til eget brug. Disse anlæg skal etableres i umiddelbar tilknytning til den enkelte hytte.
Eksisterende forhold	Området er delvis bebygget
Bebyggelse	Hytter skal opføres med minimum 60 meter til nærmeste nabohytte. Fritidshytter og sommerhuse må opføres i maksimum 1½ etage, hvilket svarer til en etage med udnyttet tagetage, og ikke gives en større højde end 7,5 meter til kip. Hytter må have et areal på maks. 20 m² Sommerhuse må have et areal på maks. 100 m² Turisthytter må have et areal på maks. 60 m² Fundamenter må maksimum have en højde på 1 meter ved laveste sokkeldel. Bebyggelsen skal løbende vedligeholdes, så de ikke virker unødigt skæmmende på omgivelserne.
Restrummelighed	Området har et samlet areal på ca.180 ha Området har en restrummelighed på ca. 50 hytter afhængigt af bebyggelsens endelige udformning. Når ovenstående bygningsmuligheder er udnyttet regnes området for fuldt udbygget og uden restrummelighed
Trafikbetjening og forsyning	Der må ikke anlægges veje, kørespor, stier, anløbsbroer eller fælles tekniske forsyningsanlæg. Tekniske forsyningsanlæg må kun etableres som små selvstændige anlæg i umiddelbar tilknytning til den enkelte hytte. Det kan eksempelvis være generatorer samt solceller eller andre anlæg til energiproduktion. Alle mindre anlæg må kun etableres, så de ved anvendelse ikke er til gene for naboer med støj, røg, lugt, rystelser eller på anden vis.Fast affald skal enten forbrændes eller tages med. Afbrændingen skal foretages på en sådan måde, at den ikke indebærer risiko for omkringliggende bygninger eller natur eller er til gene for andre. Til natrenovation kan anvendes toiletspande, hvor indholdet tømmes direkte i havet, komposteres eller bortledes på en sådan måde, at det ikke er til gene for

andre eller det omgivende miljø,
For eksisterende huse, der er forsynet med kloset, skal spildevandet bortskaffe tilsvarende.

Fredede og bevaringsværdige træk	Ingen særlige bestemmelser
Klausulerede zoner	Ingen særlige bestemmelser
Særlige bestemmelser	Ingen særlige bestemmelser

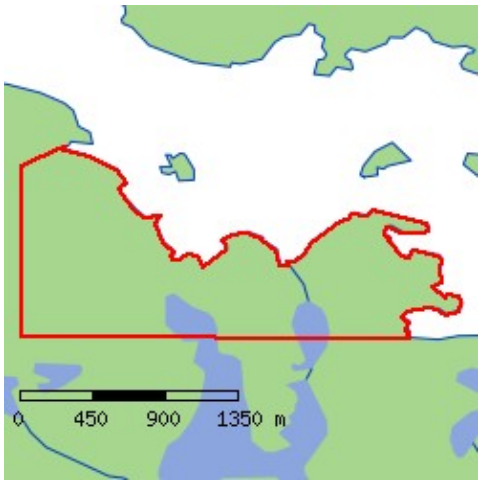

Forslag

-

0003-K08 Akulliit

Delområdenummer	K8
Lokation - by/bygd	Nunaannaq (Det aabne land)
Formål	Hytter, fritidshuse mv.
Anvendelse specifik	Hytte- og sommerhusområder
Anvendelse	Områdets anvendelse fastlægges til fritidshytter og sommerhuse, der ikke har status af helårsbeboelse. I området kan der også i begrænset omfang etableres turisthytter samt fangsthytter og overlevelseshytter, så længe antallet ikke ændrer på områdets overordnede anvendelse som område til fritidshytter og sommerhuse m.v. Der kan etableres anlæg, som kan anvendes til aktivitet af mindre erhvervsmæssig karakter i form af for eksempel tørrestativ, rygeovn, havebrug og lignende, så længe dette er til eget brug. Disse anlæg skal etableres i umiddelbar tilknytning til den enkelte hytte.
Eksisterende forhold	Området er delvis bebygget
Bebyggelse	Hytter skal opføres med minimum 60 meter til nærmeste nabohytte. Fritidshytter og sommerhuse må opføres i maksimum 1½ etage, hvilket svarer til en etage med udnyttet tagetage, og ikke gives en større højde end 7,5 meter til kip. Hytter må have et areal på maks. 20 m² Sommerhuse må have et areal på maks. 100 m² Turisthytter må have et areal på maks. 60 m² Fundamenter må maksimum have en højde på 1 meter ved laveste sokkeldel. Bebyggelsen skal løbende vedligeholdes, så de ikke virker unødigt skæmmende på omgivelserne.
Restrummelighed	Området har et samlet areal på ca.14 ha Området har en restrummelighed på ca. 30 hytter afhængigt af bebyggelsens endelige udformning. Når ovenstående bygningsmuligheder er udnyttet regnes området for fuldt udbygget og uden restrummelighed
Trafikbetjening og forsyning	Der må ikke anlægges veje, kørespor, stier, anløbsbroer eller fælles tekniske forsyningsanlæg. Tekniske forsyningsanlæg må kun etableres som små selvstændige anlæg i umiddelbar tilknytning til den enkelte hytte. Det kan eksempelvis være generatorer samt solceller eller andre anlæg til energiproduktion. Alle mindre anlæg må kun etableres, så de ved anvendelse ikke er til gene for naboer med støj, røg, lugt, rystelser eller på anden vis.Fast affald skal enten forbrændes eller tages med. Afbrændingen skal foretages på en sådan måde, at den ikke indebærer risiko for omkringliggende bygninger eller natur eller er til gene for andre. Til natrenovation kan anvendes toiletspande, hvor indholdet tømmes direkte i havet, komposteres eller bortledes på en sådan måde, at det ikke er til gene for

andre eller det omgivende miljø,
For eksisterende huse, der er forsynet med kloset, skal spildevandet bortskaffe tilsvarende.

Fredede og bevaringsværdige træk	Ingen særlige bestemmelser
Klausulerede zoner	Ingen særlige bestemmelser
Særlige bestemmelser	Ingen særlige bestemmelser

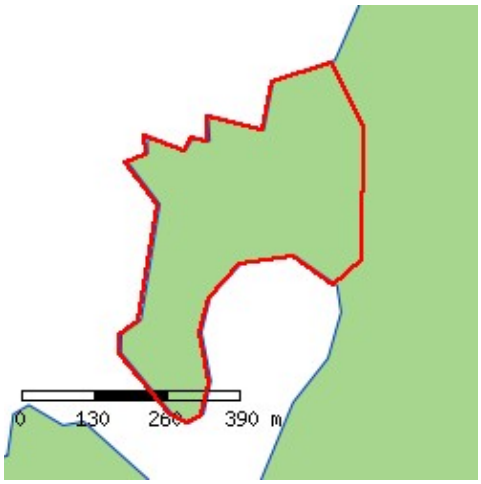

Forslag

-

0003-K09 Eqaluit Nuuat

Delområdenummer	K9
Lokation - by/bygd	Nunaannaq (Det aabne land)
Formål	Hytter, fritidshuse mv.
Anvendelse specifik	Hytte- og sommerhusområder
Anvendelse	Områdets anvendelse fastlægges til fritidshytter og sommerhuse, der ikke har status af helårsbeboelse. I området kan der også i begrænset omfang etableres turisthytter samt fangsthytter og overlevelseshytter, så længe antallet ikke ændrer på områdets overordnede anvendelse som område til fritidshytter og sommerhuse m.v. Der kan etableres anlæg, som kan anvendes til aktivitet af mindre erhvervsmæssig karakter i form af for eksempel tørrestativ, rygeovn, havebrug og lignende, så længe dette er til eget brug. Disse anlæg skal etableres i umiddelbar tilknytning til den enkelte hytte.
Eksisterende forhold	Området er delvis bebygget
Bebyggelse	Hytter skal opføres med minimum 60 meter til nærmeste nabohytte. Fritidshytter og sommerhuse må opføres i maksimum 1½ etage, hvilket svarer til en etage med udnyttet tagetage, og ikke gives en større højde end 7,5 meter til kip. Hytter må have et areal på maks. 20 m² Sommerhuse må have et areal på maks. 100 m² Turisthytter må have et areal på maks. 60 m² Fundamenter må maksimum have en højde på 1 meter ved laveste sokkeldel. Bebyggelsen skal løbende vedligeholdes, så de ikke virker unødigt skæmmende på omgivelserne.
Restrummelighed	Området har et samlet areal på ca.1000 ha Området har en restrummelighed på ca. 90 hytter afhængigt af bebyggelsens endelige udformning. Når ovenstående bygningsmuligheder er udnyttet regnes området for fuldt udbygget og uden restrummelighed
Trafikbetjening og forsyning	Der må ikke anlægges veje, kørespor, stier, anløbsbroer eller fælles tekniske forsyningsanlæg. Tekniske forsyningsanlæg må kun etableres som små selvstændige anlæg i umiddelbar tilknytning til den enkelte hytte. Det kan eksempelvis være generatorer samt solceller eller andre anlæg til energiproduktion. Alle mindre anlæg må kun etableres, så de ved anvendelse ikke er til gene for naboer med støj, røg, lugt, rystelser eller på anden vis.Fast affald skal enten forbrændes eller tages med. Afbrændingen skal foretages på en sådan måde, at den ikke indebærer risiko for omkringliggende bygninger eller natur eller er til gene for andre. Til natrenovation kan anvendes toiletspande, hvor indholdet tømmes direkte i havet, komposteres eller bortledes på en sådan måde, at det ikke er til gene for

andre eller det omgivende miljø,
For eksisterende huse, der er forsynet med kloset, skal spildevandet bortskaffe tilsvarende.

Fredede og bevaringsværdige træk	Ingen særlige bestemmelser
Klausulerede zoner	Ingen særlige bestemmelser
Særlige bestemmelser	Ingen særlige bestemmelser

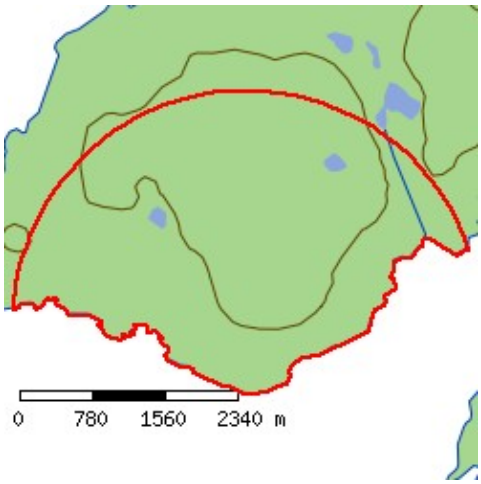

Forslag

-

0003-K10 Tunutta Imaa

Delområdenummer	K10
Lokation - by/bygd	Nunaannaq (Det aabne land)
Formål	Hytter, fritidshuse mv.
Anvendelse specifik	Hytte- og sommerhusområder
Anvendelse	Områdets anvendelse fastlægges til fritidshytter og sommerhuse, der ikke har status af helårsbeboelse. I området kan der også i begrænset omfang etableres turisthytter samt fangsthytter og overlevelseshytter, så længe antallet ikke ændrer på områdets overordnede anvendelse som område til fritidshytter og sommerhuse m.v. Der kan etableres anlæg, som kan anvendes til aktivitet af mindre erhvervsmæssig karakter i form af for eksempel tørrestativ, rygeovn, havebrug og lignende, så længe dette er til eget brug. Disse anlæg skal etableres i umiddelbar tilknytning til den enkelte hytte.
Eksisterende forhold	Området er delvis bebygget
Bebyggelse	Hytter skal opføres med minimum 60 meter til nærmeste nabohytte. Fritidshytter og sommerhuse må opføres i maksimum 1½ etage, hvilket svarer til en etage med udnyttet tagetage, og ikke gives en større højde end 7,5 meter til kip. Hytter må have et areal på maks. 20 m² Sommerhuse må have et areal på maks. 100 m² Turisthytter må have et areal på maks. 60 m² Fundamenter må maksimum have en højde på 1 meter ved laveste sokkeldel. Bebyggelsen skal løbende vedligeholdes, så de ikke virker unødigt skæmmende på omgivelserne.
Restrummelighed	Området har et samlet areal på ca. 1000 ha Området har en restrummelighed på ca. 125 hytter afhængigt af bebyggelsens endelige udformning. Når ovenstående bygningsmuligheder er udnyttet regnes området for fuldt udbygget og uden restrummelighed
Trafikbetjening og forsyning	Der må ikke anlægges veje, kørespor, stier, anløbsbroer eller fælles tekniske forsyningsanlæg. Tekniske forsyningsanlæg må kun etableres som små selvstændige anlæg i umiddelbar tilknytning til den enkelte hytte. Det kan eksempelvis være generatorer samt solceller eller andre anlæg til energiproduktion. Alle mindre anlæg må kun etableres, så de ved anvendelse ikke er til gene for naboer med støj, røg, lugt, rystelser eller på anden vis.Fast affald skal enten forbrændes eller tages med. Afbrændingen skal foretages på en sådan måde, at den ikke indebærer risiko for omkringliggende bygninger eller natur eller er til gene for andre. Til natrenovation kan anvendes toiletspande, hvor indholdet tømmes direkte i havet, komposteres eller bortledes på en sådan måde, at det ikke er til gene for

andre eller det omgivende miljø,
For eksisterende huse, der er forsynet med kloset, skal spildevandet bortskaffe tilsvarende.

Fredede og bevaringsværdige træk	Ingen særlige bestemmelser
Klausulerede zoner	Ingen særlige bestemmelser
Særlige bestemmelser	Ingen særlige bestemmelser

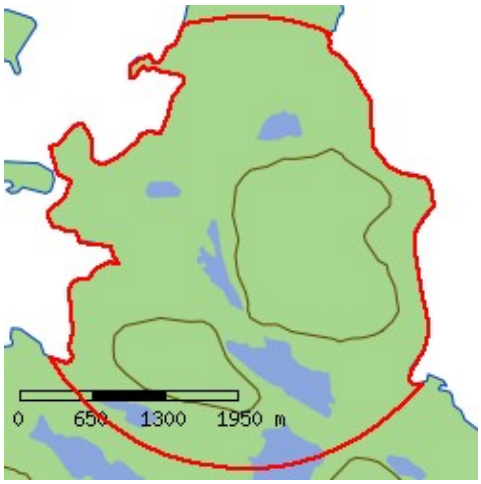

Forslag

-

0003-K11 Kangersuneq

Delområdenummer	K11
Lokation - by/bygd	Nunaannaq (Det aabne land)
Formål	Hytter, fritidshuse mv.
Anvendelse specifik	Hytte- og sommerhusområder
Anvendelse	Områdets anvendelse fastlægges til fritidshytter og sommerhuse, der ikke har status af helårsbeboelse. I området kan der også i begrænset omfang etableres turisthytter samt fangsthytter og overlevelseshytter, så længe antallet ikke ændrer på områdets overordnede anvendelse som område til fritidshytter og sommerhuse m.v. Der kan etableres anlæg, som kan anvendes til aktivitet af mindre erhvervsmæssig karakter i form af for eksempel tørrestativ, rygeovn, havebrug og lignende, så længe dette er til eget brug. Disse anlæg skal etableres i umiddelbar tilknytning til den enkelte hytte.
Eksisterende forhold	Området er delvis bebygget
Bebyggelse	Hytter skal opføres med minimum 60 meter til nærmeste nabohytte. Fritidshytter og sommerhuse må opføres i maksimum 1½ etage, hvilket svarer til en etage med udnyttet tagetage, og ikke gives en større højde end 7,5 meter til kip. Hytter må have et areal på maks. 20 m² Sommerhuse må have et areal på maks. 100 m² Turisthytter må have et areal på maks. 60 m² Fundamenter må maksimum have en højde på 1 meter ved laveste sokkeldel. Bebyggelsen skal løbende vedligeholdes, så de ikke virker unødigt skæmmende på omgivelserne.
Restrummelighed	Området har et samlet areal på ca. 500 ha Området har en restrummelighed på ca. 180 hytter afhængigt af bebyggelsens endelige udformning. Når ovenstående bygningsmuligheder er udnyttet regnes området for fuldt udbygget og uden restrummelighed
Trafikbetjening og forsyning	Der må ikke anlægges veje, kørespor, stier, anløbsbroer eller fælles tekniske forsyningsanlæg. Tekniske forsyningsanlæg må kun etableres som små selvstændige anlæg i umiddelbar tilknytning til den enkelte hytte. Det kan eksempelvis være generatorer samt solceller eller andre anlæg til energiproduktion. Alle mindre anlæg må kun etableres, så de ved anvendelse ikke er til gene for naboer med støj, røg, lugt, rystelser eller på anden vis.Fast affald skal enten forbrændes eller tages med. Afbrændingen skal foretages på en sådan måde, at den ikke indebærer risiko for omkringliggende bygninger eller natur eller er til gene for andre. Til natrenovation kan anvendes toiletspande, hvor indholdet tømmes direkte i havet, komposteres eller bortledes på en sådan måde, at det ikke er til gene for

andre eller det omgivende miljø,
For eksisterende huse, der er forsynet med kloset, skal spildevandet bortskaffe tilsvarende.

Fredede og bevaringsværdige træk	Ingen særlige bestemmelser
Klausulerede zoner	Ingen særlige bestemmelser
Særlige bestemmelser	Ingen særlige bestemmelser

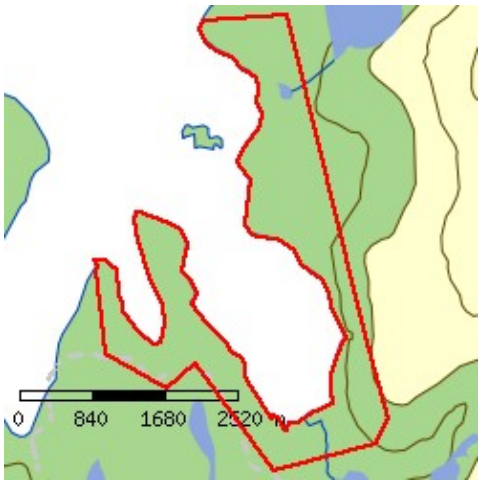

Forslag

-

0003-K12

Delområdenummer	K12
Lokation - by/bygd	Nunaannaq (Det aabne land)
Formål	Hytter, fritidshuse mv.
Anvendelse specifik	Hytte- og sommerhusområder
Anvendelse	Områdets anvendelse fastlægges til fritidshytter og sommerhuse, der ikke har status af helårsbeboelse. I området kan der også i begrænset omfang etableres turisthytter samt fangsthytter og overlevelseshytter, så længe antallet ikke ændrer på områdets overordnede anvendelse som område til fritidshytter og sommerhuse m.v. Der kan etableres anlæg, som kan anvendes til aktivitet af mindre erhvervsmæssig karakter i form af for eksempel tørrestativ, rygeovn, havebrug og lignende, så længe dette er til eget brug. Disse anlæg skal etableres i umiddelbar tilknytning til den enkelte hytte.
Eksisterende forhold	Området er delvis bebygget
Bebyggelse	Hytter skal opføres med minimum 60 meter til nærmeste nabohytte. Fritidshytter og sommerhuse må opføres i maksimum 1½ etage, hvilket svarer til en etage med udnyttet tagetage, og ikke gives en større højde end 7,5 meter til kip. Hytter må have et areal på maks. 20 m² Sommerhuse må have et areal på maks. 100 m² Turisthytter må have et areal på maks. 60 m² Fundamenter må maksimum have en højde på 1 meter ved laveste sokkeldel. Bebyggelsen skal løbende vedligeholdes, så de ikke virker unødigt skæmmende på omgivelserne.
Restrummelighed	Området har et samlet areal på ca. 85 ha Området har en restrummelighed på ca. 40 hytter afhængigt af bebyggelsens endelige udformning. Når ovenstående bygningsmuligheder er udnyttet regnes området for fuldt udbygget og uden restrummelighed
Trafikbetjening og forsyning	Der må ikke anlægges veje, kørespor, stier, anløbsbroer eller fælles tekniske forsyningsanlæg. Tekniske forsyningsanlæg må kun etableres som små selvstændige anlæg i umiddelbar tilknytning til den enkelte hytte. Det kan eksempelvis være generatorer samt solceller eller andre anlæg til energiproduktion. Alle mindre anlæg må kun etableres, så de ved anvendelse ikke er til gene for naboer med støj, røg, lugt, rystelser eller på anden vis.Fast affald skal enten forbrændes eller tages med. Afbrændingen skal foretages på en sådan måde, at den ikke indebærer risiko for omkringliggende bygninger eller natur eller er til gene for andre. Til natrenovation kan anvendes toiletspande, hvor indholdet tømmes direkte i havet, komposteres eller bortledes på en sådan måde, at det ikke er til gene for

andre eller det omgivende miljø,
For eksisterende huse, der er forsynet med kloset, skal spildevandet bortskaffe tilsvarende.

Fredede og bevaringsværdige træk	Ingen særlige bestemmelser
Klausulerede zoner	Ingen særlige bestemmelser
Særlige bestemmelser	Ingen særlige bestemmelser

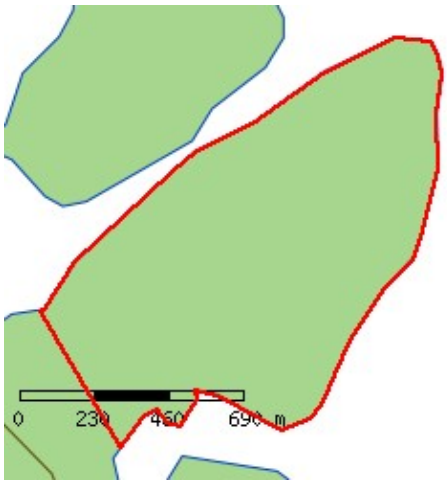

Forslag

-

0003-K13 Itilliup Ilua

Delområdenummer	K13
Lokation - by/bygd	Nunaannaq (Det aabne land)
Formål	Hytter, fritidshuse mv.
Anvendelse specifik	Hytte- og sommerhusområder
Anvendelse	Områdets anvendelse fastlægges til fritidshytter og sommerhuse, der ikke har status af helårsbeboelse. I området kan der også i begrænset omfang etableres turisthytter samt fangsthytter og overlevelseshytter, så længe antallet ikke ændrer på områdets overordnede anvendelse som område til fritidshytter og sommerhuse m.v. Der kan etableres anlæg, som kan anvendes til aktivitet af mindre erhvervsmæssig karakter i form af for eksempel tørrestativ, rygeovn, havebrug og lignende, så længe dette er til eget brug. Disse anlæg skal etableres i umiddelbar tilknytning til den enkelte hytte.
Eksisterende forhold	Området er delvis bebygget
Bebyggelse	Hytter skal opføres med minimum 60 meter til nærmeste nabohytte. Fritidshytter og sommerhuse må opføres i maksimum 1½ etage, hvilket svarer til en etage med udnyttet tagetage, og ikke gives en større højde end 7,5 meter til kip. Hytter må have et areal på maks. 20 m² Sommerhuse må have et areal på maks. 100 m² Turisthytter må have et areal på maks. 60 m² Fundamenter må maksimum have en højde på 1 meter ved laveste sokkeldel. Bebyggelsen skal løbende vedligeholdes, så de ikke virker unødigt skæmmende på omgivelserne.
Restrummelighed	Området har et samlet areal på ca. 275 ha Området har en restrummelighed på ca. 75 hytter afhængigt af bebyggelsens endelige udformning. Når ovenstående bygningsmuligheder er udnyttet regnes området for fuldt udbygget og uden restrummelighed
Trafikbetjening og forsyning	Der må ikke anlægges veje, kørespor, stier, anløbsbroer eller fælles tekniske forsyningsanlæg. Tekniske forsyningsanlæg må kun etableres som små selvstændige anlæg i umiddelbar tilknytning til den enkelte hytte. Det kan eksempelvis være generatorer samt solceller eller andre anlæg til energiproduktion. Alle mindre anlæg må kun etableres, så de ved anvendelse ikke er til gene for naboer med støj, røg, lugt, rystelser eller på anden vis.Fast affald skal enten forbrændes eller tages med. Afbrændingen skal foretages på en sådan måde, at den ikke indebærer risiko for omkringliggende bygninger eller natur eller er til gene for andre. Til natrenovation kan anvendes toiletspande, hvor indholdet tømmes direkte i havet, komposteres eller bortledes på en sådan måde, at det ikke er til gene for

andre eller det omgivende miljø,
For eksisterende huse, der er forsynet med kloset, skal spildevandet bortskaffe tilsvarende.

Fredede og bevaringsværdige træk	Ingen særlige bestemmelser
Klausulerede zoner	Ingen særlige bestemmelser
Særlige bestemmelser	Ingen særlige bestemmelser

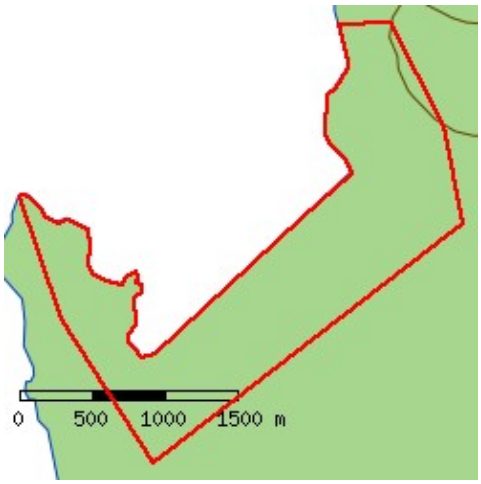

Forslag

-

0003-K14 Qaamavik-Niaqornaq

Delområdenummer	K14
Lokation - by/bygd	Nunaannaq (Det aabne land)
Formål	Hytter, fritidshuse mv.
Anvendelse specifik	Hytte- og sommerhusområder
Anvendelse	Områdets anvendelse fastlægges til fritidshytter og sommerhuse, der ikke har status af helårsbeboelse. I området kan der også i begrænset omfang etableres turisthytter samt fangsthytter og overlevelseshytter, så længe antallet ikke ændrer på områdets overordnede anvendelse som område til fritidshytter og sommerhuse m.v. Der kan etableres anlæg, som kan anvendes til aktivitet af mindre erhvervsmæssig karakter i form af for eksempel tørrestativ, rygeovn, havebrug og lignende, så længe dette er til eget brug. Disse anlæg skal etableres i umiddelbar tilknytning til den enkelte hytte.
Eksisterende forhold	Området er delvis bebygget
Bebyggelse	Hytter skal opføres med minimum 60 meter til nærmeste nabohytte. Fritidshytter og sommerhuse må opføres i maksimum 1½ etage, hvilket svarer til en etage med udnyttet tagetage, og ikke gives en større højde end 7,5 meter til kip. Hytter må have et areal på maks. 20 m² Sommerhuse må have et areal på maks. 100 m² Turisthytter må have et areal på maks. 60 m² Fundamenter må maksimum have en højde på 1 meter ved laveste sokkeldel. Bebyggelsen skal løbende vedligeholdes, så de ikke virker unødigt skæmmende på omgivelserne.
Restrummelighed	Området har et samlet areal på ca. 1.275 ha Området har en restrummelighed på ca. 140 hytter afhængigt af bebyggelsens endelige udformning. Når ovenstående bygningsmuligheder er udnyttet regnes området for fuldt udbygget og uden restrummelighed
Trafikbetjening og forsyning	Der må ikke anlægges veje, kørespor, stier, anløbsbroer eller fælles tekniske forsyningsanlæg. Tekniske forsyningsanlæg må kun etableres som små selvstændige anlæg i umiddelbar tilknytning til den enkelte hytte. Det kan eksempelvis være generatorer samt solceller eller andre anlæg til energiproduktion. Alle mindre anlæg må kun etableres, så de ved anvendelse ikke er til gene for naboer med støj, røg, lugt, rystelser eller på anden vis.Fast affald skal enten forbrændes eller tages med. Afbrændingen skal foretages på en sådan måde, at den ikke indebærer risiko for omkringliggende bygninger eller natur eller er til gene for andre. Til natrenovation kan anvendes toiletspande, hvor indholdet tømmes direkte i havet, komposteres eller bortledes på en sådan måde, at det ikke er til gene for

andre eller det omgivende miljø,
For eksisterende huse, der er forsynet med kloset, skal spildevandet bortskaffe tilsvarende.

Fredede og bevaringsværdige træk	Ingen særlige bestemmelser
Klausulerede zoner	Ingen særlige bestemmelser
Særlige bestemmelser	Ingen særlige bestemmelser

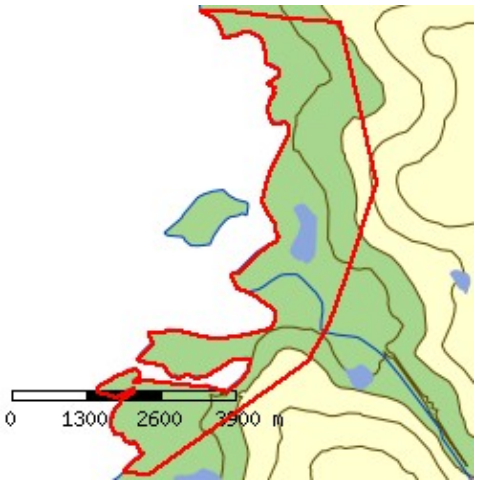

Forslag

-

0003-K15 Ataa

Delområdenummer	K15
Lokation - by/bygd	Nunaannaq (Det aabne land)
Formål	Hytter, fritidshuse mv.
Anvendelse specifik	Hytte- og sommerhusområder
Anvendelse	Områdets anvendelse fastlægges til fritidshytter og sommerhuse, der ikke har status af helårsbeboelse. I området kan der også i begrænset omfang etableres turisthytter samt fangsthytter og overlevelseshytter, så længe antallet ikke ændrer på områdets overordnede anvendelse som område til fritidshytter og sommerhuse m.v. Der kan etableres anlæg, som kan anvendes til aktivitet af mindre erhvervsmæssig karakter i form af for eksempel tørrestativ, rygeovn, havebrug og lignende, så længe dette er til eget brug. Disse anlæg skal etableres i umiddelbar tilknytning til den enkelte hytte.
Eksisterende forhold	Området er delvis bebygget
Bebyggelse	Hytter skal opføres med minimum 60 meter til nærmeste nabohytte. Fritidshytter og sommerhuse må opføres i maksimum 1½ etage, hvilket svarer til en etage med udnyttet tagetage, og ikke gives en større højde end 7,5 meter til kip. Hytter må have et areal på maks. 20 m² Sommerhuse må have et areal på maks. 100 m² Turisthytter må have et areal på maks. 60 m² Fundamenter må maksimum have en højde på 1 meter ved laveste sokkeldel. Bebyggelsen skal løbende vedligeholdes, så de ikke virker unødigt skæmmende på omgivelserne.
Restrummelighed	Området har et samlet areal på ca. 6.700 ha Området har en restrummelighed på ca. 150 hytter afhængigt af bebyggelsens endelige udformning. Når ovenstående bygningsmuligheder er udnyttet regnes området for fuldt udbygget og uden restrummelighed
Trafikbetjening og forsyning	Der må ikke anlægges veje, kørespor, stier, anløbsbroer eller fælles tekniske forsyningsanlæg. Tekniske forsyningsanlæg må kun etableres som små selvstændige anlæg i umiddelbar tilknytning til den enkelte hytte. Det kan eksempelvis være generatorer samt solceller eller andre anlæg til energiproduktion. Alle mindre anlæg må kun etableres, så de ved anvendelse ikke er til gene for naboer med støj, røg, lugt, rystelser eller på anden vis.Fast affald skal enten forbrændes eller tages med. Afbrændingen skal foretages på en sådan måde, at den ikke indebærer risiko for omkringliggende bygninger eller natur eller er til gene for andre. Til natrenovation kan anvendes toiletspande, hvor indholdet tømmes direkte i havet, komposteres eller bortledes på en sådan måde, at det ikke er til gene for

andre eller det omgivende miljø,
For eksisterende huse, der er forsynet med kloset, skal spildevandet bortskaffe tilsvarende.

Fredede og bevaringsværdige træk	Ingen særlige bestemmelser
Klausulerede zoner	Ingen særlige bestemmelser
Særlige bestemmelser	Ingen særlige bestemmelser

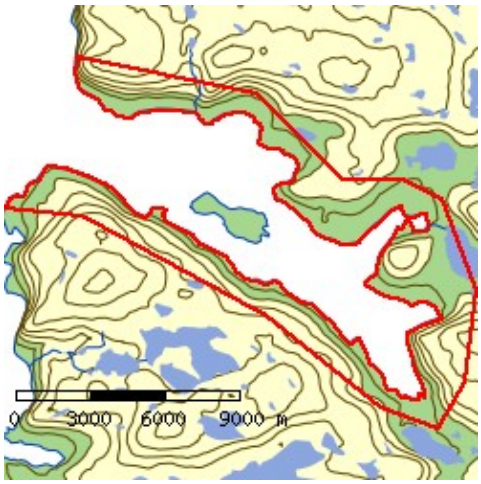

Forslag

-

0003-K16 Ataa

Delområdenummer	K16
Lokation - by/bygd	Nunaannaq (Det aabne land)
Formål	Hytter, fritidshuse mv.
Anvendelse specifik	Hytte- og sommerhusområder
Anvendelse	Områdets anvendelse fastlægges til fritidshytter og sommerhuse, der ikke har status af helårsbeboelse. I området kan der også i begrænset omfang etableres turisthytter samt fangsthytter og overlevelseshytter, så længe antallet ikke ændrer på områdets overordnede anvendelse som område til fritidshytter og sommerhuse m.v. Der kan etableres anlæg, som kan anvendes til aktivitet af mindre erhvervsmæssig karakter i form af for eksempel tørrestativ, rygeovn, havebrug og lignende, så længe dette er til eget brug. Disse anlæg skal etableres i umiddelbar tilknytning til den enkelte hytte.
Eksisterende forhold	Området er delvis bebygget
Bebyggelse	Hytter skal opføres med minimum 60 meter til nærmeste nabohytte. Fritidshytter og sommerhuse må opføres i maksimum 1½ etage, hvilket svarer til en etage med udnyttet tagetage, og ikke gives en større højde end 7,5 meter til kip. Hytter må have et areal på maks. 20 m² Sommerhuse må have et areal på maks. 100 m² Turisthytter må have et areal på maks. 60 m² Fundamenter må maksimum have en højde på 1 meter ved laveste sokkeldel. Bebyggelsen skal løbende vedligeholdes, så de ikke virker unødigt skæmmende på omgivelserne.
Restrummelighed	Området har et samlet areal på ca. 260 ha Området har en restrummelighed på ca. 50 hytter afhængigt af bebyggelsens endelige udformning. Når ovenstående bygningsmuligheder er udnyttet regnes området for fuldt udbygget og uden restrummelighed
Trafikbetjening og forsyning	Der må ikke anlægges veje, kørespor, stier, anløbsbroer eller fælles tekniske forsyningsanlæg. Tekniske forsyningsanlæg må kun etableres som små selvstændige anlæg i umiddelbar tilknytning til den enkelte hytte. Det kan eksempelvis være generatorer samt solceller eller andre anlæg til energiproduktion. Alle mindre anlæg må kun etableres, så de ved anvendelse ikke er til gene for naboer med støj, røg, lugt, rystelser eller på anden vis.Fast affald skal enten forbrændes eller tages med. Afbrændingen skal foretages på en sådan måde, at den ikke indebærer risiko for omkringliggende bygninger eller natur eller er til gene for andre. Til natrenovation kan anvendes toiletspande, hvor indholdet tømmes direkte i havet, komposteres eller bortledes på en sådan måde, at det ikke er til gene for

andre eller det omgivende miljø,
For eksisterende huse, der er forsynet med kloset, skal spildevandet bortskaffe tilsvarende.

Fredede og bevaringsværdige træk	Ingen særlige bestemmelser
Klausulerede zoner	Ingen særlige bestemmelser
Særlige bestemmelser	Ingen særlige bestemmelser

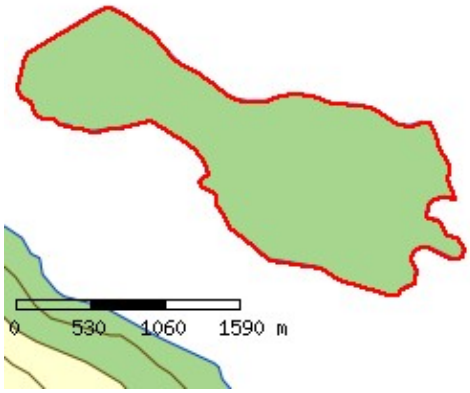

Forslag

-

0003-K17

Delområdenummer	K17
Lokation - by/bygd	Nunaannaq (Det aabne land)
Formål	Hytter, fritidshuse mv.
Anvendelse specifik	Hytte- og sommerhusområder
Anvendelse	Områdets anvendelse fastlægges til fritidshytter og sommerhuse, der ikke har status af helårsbeboelse. I området kan der også i begrænset omfang etableres turisthytter samt fangsthytter og overlevelseshytter, så længe antallet ikke ændrer på områdets overordnede anvendelse som område til fritidshytter og sommerhuse m.v. Der kan etableres anlæg, som kan anvendes til aktivitet af mindre erhvervsmæssig karakter i form af for eksempel tørrestativ, rygeovn, havebrug og lignende, så længe dette er til eget brug. Disse anlæg skal etableres i umiddelbar tilknytning til den enkelte hytte.
Eksisterende forhold	Området er delvis bebygget
Bebyggelse	Hytter skal opføres med minimum 60 meter til nærmeste nabohytte. Fritidshytter og sommerhuse må opføres i maksimum 1½ etage, hvilket svarer til en etage med udnyttet tagetage, og ikke gives en større højde end 7,5 meter til kip. Hytter må have et areal på maks. 20 m² Sommerhuse må have et areal på maks. 100 m² Turisthytter må have et areal på maks. 60 m² Fundamenter må maksimum have en højde på 1 meter ved laveste sokkeldel. Bebyggelsen skal løbende vedligeholdes, så de ikke virker unødigt skæmmende på omgivelserne.
Restrummelighed	Området har et samlet areal på ca. 880 ha Området har en restrummelighed på ca. 125 hytter afhængigt af bebyggelsens endelige udformning. Når ovenstående bygningsmuligheder er udnyttet regnes området for fuldt udbygget og uden restrummelighed
Trafikbetjening og forsyning	Der må ikke anlægges veje, kørespor, stier, anløbsbroer eller fælles tekniske forsyningsanlæg. Tekniske forsyningsanlæg må kun etableres som små selvstændige anlæg i umiddelbar tilknytning til den enkelte hytte. Det kan eksempelvis være generatorer samt solceller eller andre anlæg til energiproduktion. Alle mindre anlæg må kun etableres, så de ved anvendelse ikke er til gene for naboer med støj, røg, lugt, rystelser eller på anden vis.Fast affald skal enten forbrændes eller tages med. Afbrændingen skal foretages på en sådan måde, at den ikke indebærer risiko for omkringliggende bygninger eller natur eller er til gene for andre. Til natrenovation kan anvendes toiletspande, hvor indholdet tømmes direkte i havet, komposteres eller bortledes på en sådan måde, at det ikke er til gene for

andre eller det omgivende miljø,
For eksisterende huse, der er forsynet med kloset, skal spildevandet bortskaffe tilsvarende.

Fredede og bevaringsværdige træk	Ingen særlige bestemmelser
Klausulerede zoner	Ingen særlige bestemmelser
Særlige bestemmelser	Ingen særlige bestemmelser

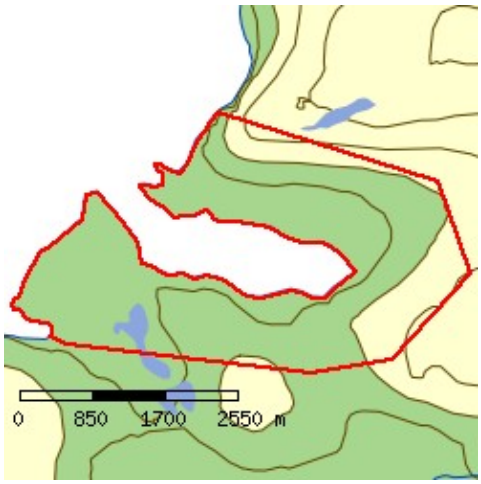

Forslag

-

0003-K18 Paakitsoq

Delområdenummer	K18
Lokation - by/bygd	Nunaannaq (Det aabne land)
Formål	Hytter, fritidshuse mv.
Anvendelse specifik	Hytte- og sommerhusområder
Anvendelse	Områdets anvendelse fastlægges til fritidshytter og sommerhuse, der ikke har status af helårsbeboelse. I området kan der også i begrænset omfang etableres turisthytter samt fangsthytter og overlevelseshytter, så længe antallet ikke ændrer på områdets overordnede anvendelse som område til fritidshytter og sommerhuse m.v. Der kan etableres anlæg, som kan anvendes til aktivitet af mindre erhvervsmæssig karakter i form af for eksempel tørrestativ, rygeovn, havebrug og lignende, så længe dette er til eget brug. Disse anlæg skal etableres i umiddelbar tilknytning til den enkelte hytte.
Eksisterende forhold	Området er delvis bebygget
Bebyggelse	Hytter skal opføres med minimum 60 meter til nærmeste nabohytte. Fritidshytter og sommerhuse må opføres i maksimum 1½ etage, hvilket svarer til en etage med udnyttet tagetage, og ikke gives en større højde end 7,5 meter til kip. Hytter må have et areal på maks. 20 m² Sommerhuse må have et areal på maks. 100 m² Turisthytter må have et areal på maks. 60 m² Fundamenter må maksimum have en højde på 1 meter ved laveste sokkeldel. Bebyggelsen skal løbende vedligeholdes, så de ikke virker unødigt skæmmende på omgivelserne.
Restrummelighed	Området har et samlet areal på ca. 1000 ha Området har en restrummelighed på ca. 125 hytter afhængigt af bebyggelsens endelige udformning. Når ovenstående bygningsmuligheder er udnyttet regnes området for fuldt udbygget og uden restrummelighed
Trafikbetjening og forsyning	Der må ikke anlægges veje, kørespor, stier, anløbsbroer eller fælles tekniske forsyningsanlæg. Tekniske forsyningsanlæg må kun etableres som små selvstændige anlæg i umiddelbar tilknytning til den enkelte hytte. Det kan eksempelvis være generatorer samt solceller eller andre anlæg til energiproduktion. Alle mindre anlæg må kun etableres, så de ved anvendelse ikke er til gene for naboer med støj, røg, lugt, rystelser eller på anden vis.Fast affald skal enten forbrændes eller tages med. Afbrændingen skal foretages på en sådan måde, at den ikke indebærer risiko for omkringliggende bygninger eller natur eller er til gene for andre. Til natrenovation kan anvendes toiletspande, hvor indholdet tømmes direkte i havet, komposteres eller bortledes på en sådan måde, at det ikke er til gene for

andre eller det omgivende miljø,
For eksisterende huse, der er forsynet med kloset, skal spildevandet bortskaffe tilsvarende.

Fredede og bevaringsværdige træk	Ingen særlige bestemmelser
Klausulerede zoner	Ingen særlige bestemmelser
Særlige bestemmelser	Ingen særlige bestemmelser

Forslag

-

0003-K19 Qeqertasussuk

Delområdenummer	K19
Lokation - by/bygd	Nunaannaq (Det aabne land)
Formål	Hytter, fritidshuse mv.
Anvendelse specifik	Hytte- og sommerhusområder
Anvendelse	Områdets anvendelse fastlægges til fritidshytter og sommerhuse, der ikke har status af helårsbeboelse. I området kan der også i begrænset omfang etableres turisthytter samt fangsthytter og overlevelseshytter, så længe antallet ikke ændrer på områdets overordnede anvendelse som område til fritidshytter og sommerhuse m.v. Der kan etableres anlæg, som kan anvendes til aktivitet af mindre erhvervsmæssig karakter i form af for eksempel tørrestativ, rygeovn, havebrug og lignende, så længe dette er til eget brug. Disse anlæg skal etableres i umiddelbar tilknytning til den enkelte hytte.
Eksisterende forhold	Området er delvis bebygget
Bebyggelse	Hytter skal opføres med minimum 60 meter til nærmeste nabohytte. Fritidshytter og sommerhuse må opføres i maksimum 1½ etage, hvilket svarer til en etage med udnyttet tagetage, og ikke gives en større højde end 7,5 meter til kip. Hytter må have et areal på maks. 20 m² Sommerhuse må have et areal på maks. 100 m² Turisthytter må have et areal på maks. 60 m² Fundamenter må maksimum have en højde på 1 meter ved laveste sokkeldel. Bebyggelsen skal løbende vedligeholdes, så de ikke virker unødigt skæmmende på omgivelserne.
Restrummelighed	Området har et samlet areal på ca. 1900 ha Området har en restrummelighed på ca. 200 hytter afhængigt af bebyggelsens endelige udformning. Når ovenstående bygningsmuligheder er udnyttet regnes området for fuldt udbygget og uden restrummelighed
Trafikbetjening og forsyning	Der må ikke anlægges veje, kørespor, stier, anløbsbroer eller fælles tekniske forsyningsanlæg. Tekniske forsyningsanlæg må kun etableres som små selvstændige anlæg i umiddelbar tilknytning til den enkelte hytte. Det kan eksempelvis være generatorer samt solceller eller andre anlæg til energiproduktion. Alle mindre anlæg må kun etableres, så de ved anvendelse ikke er til gene for naboer med støj, røg, lugt, rystelser eller på anden vis.Fast affald skal enten forbrændes eller tages med. Afbrændingen skal foretages på en sådan måde, at den ikke indebærer risiko for omkringliggende bygninger eller natur eller er til gene for andre. Til natrenovation kan anvendes toiletspande, hvor indholdet tømmes direkte i havet, komposteres eller bortledes på en sådan måde, at det ikke er til gene for

andre eller det omgivende miljø,
For eksisterende huse, der er forsynet med kloset, skal spildevandet bortskaffe tilsvarende.

Fredede og bevaringsværdige træk	Ingen særlige bestemmelser
Klausulerede zoner	Ingen særlige bestemmelser
Særlige bestemmelser	Ingen særlige bestemmelser

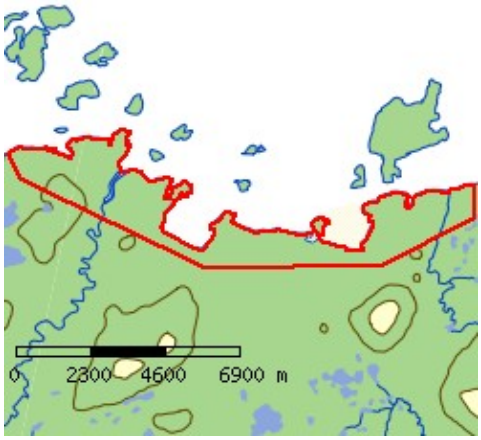

Forslag

-

0003-K20 Kiataasaq

Delområdenummer	K20
Lokation - by/bygd	Nunaannaq (Det aabne land)
Formål	Hytter, fritidshuse mv.
Anvendelse specifik	Hytte- og sommerhusområder
Anvendelse	Områdets anvendelse fastlægges til fritidshytter og sommerhuse, der ikke har status af helårsbeboelse. I området kan der også i begrænset omfang etableres turisthytter samt fangsthytter og overlevelseshytter, så længe antallet ikke ændrer på områdets overordnede anvendelse som område til fritidshytter og sommerhuse m.v. Der kan etableres anlæg, som kan anvendes til aktivitet af mindre erhvervsmæssig karakter i form af for eksempel tørrestativ, rygeovn, havebrug og lignende, så længe dette er til eget brug. Disse anlæg skal etableres i umiddelbar tilknytning til den enkelte hytte.
Eksisterende forhold	Området er delvis bebygget
Bebyggelse	Hytter skal opføres med minimum 60 meter til nærmeste nabohytte. Fritidshytter og sommerhuse må opføres i maksimum 1½ etage, hvilket svarer til en etage med udnyttet tagetage, og ikke gives en større højde end 7,5 meter til kip. Hytter må have et areal på maks. 20 m² Sommerhuse må have et areal på maks. 100 m² Turisthytter må have et areal på maks. 60 m² Fundamenter må maksimum have en højde på 1 meter ved laveste sokkeldel. Bebyggelsen skal løbende vedligeholdes, så de ikke virker unødigt skæmmende på omgivelserne.
Restrummelighed	Området har et samlet areal på ca. 100 ha Området har en restrummelighed på ca. 50 hytter afhængigt af bebyggelsens endelige udformning. Når ovenstående bygningsmuligheder er udnyttet regnes området for fuldt udbygget og uden restrummelighed
Trafikbetjening og forsyning	Der må ikke anlægges veje, kørespor, stier, anløbsbroer eller fælles tekniske forsyningsanlæg. Tekniske forsyningsanlæg må kun etableres som små selvstændige anlæg i umiddelbar tilknytning til den enkelte hytte. Det kan eksempelvis være generatorer samt solceller eller andre anlæg til energiproduktion. Alle mindre anlæg må kun etableres, så de ved anvendelse ikke er til gene for naboer med støj, røg, lugt, rystelser eller på anden vis.Fast affald skal enten forbrændes eller tages med. Afbrændingen skal foretages på en sådan måde, at den ikke indebærer risiko for omkringliggende bygninger eller natur eller er til gene for andre. Til natrenovation kan anvendes toiletspande, hvor indholdet tømmes direkte i havet, komposteres eller bortledes på en sådan måde, at det ikke er til gene for

andre eller det omgivende miljø,
For eksisterende huse, der er forsynet med kloset, skal spildevandet bortskaffe tilsvarende.

Fredede og bevaringsværdige træk	Ingen særlige bestemmelser
Klausulerede zoner	Ingen særlige bestemmelser
Særlige bestemmelser	Ingen særlige bestemmelser

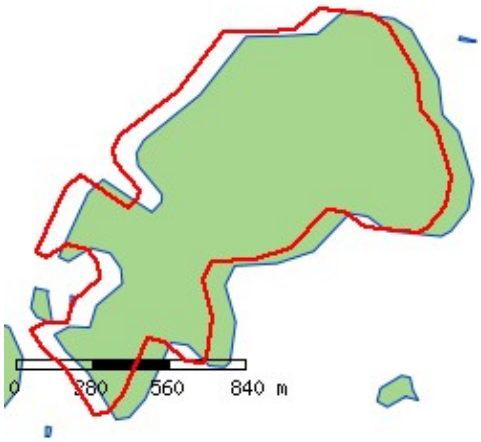

Forslag

-

0003-K21 Moriusaq

Delområdenummer	K21
Lokation - by/bygd	Nunaannaq (Det aabne land)
Formål	Hytter, fritidshuse mv.
Anvendelse specifik	Nedlagte bygder
Anvendelse	Områdets anvendelse fastlægges til fritidshytter og sommerhuse, der ikke har status af helårsbeboelse. I området kan der i også begrænset omfang etableres turisthytter samt fangsthytter og overlevelseshytter, så længe antallet ikke ændrer på områdets overordnede anvendelse som område til fritidshytter og sommerhuse m.v. Der kan etableres anlæg, som kan anvendes til aktivitet af mindre erhvervsmæssig karakter i form af for eksempel tørrestativ, rygeovn, havebrug og lignende, så længe dette er til eget brug. Disse anlæg skal etableres i umiddelbar tilknytning til den enkelte hytte.
Eksisterende forhold	Området har som nedlagt bygd karakter af bymæssig bebyggelse. Der er etableret kørespor og tekniske anlæg
Bebyggelse	Hytter skal opføres med minimum 30 meter til nærmeste nabohytte. Fritidshytter og sommerhuse må opføres i maksimum 1½ etage, hvilket svarer til en etage med udnyttet tagetage, og må ikke gives en større højde end 7,5 meter til kip. Lejrskoler kan opføres i maksimum 2½ etage, og må ikke gives en større højde end 8,5 meter til kip. Fritidshytter må have et areal på maks. 20 m² Sommerhuse må have et areal på maks. 100 m² Turisthytter må have et areal på maks. 60 m²Fundamenter må maksimum have en højde på 1 meter ved laveste sokkeldel. Bebyggelsen skal løbende vedligeholdes, så de ikke virker unødigt skæmmende på omgivelserne.
Restrummelighed	Området har et samlet areal på ca.55 ha Området har en restrummelighed på op til 10 hytter afhængigt af bebyggelsens endelige udformning. Når ovenstående bygningsmuligheder er udnyttet regnes området for fuldt udbygget og uden restrummelighed
Trafikbetjening og forsyning	De eksisterende systemer af veje, kørespor, stier og anløbsbroer kan vedligeholdes og udbygges. Tekniske forsyningsanlæg må kun etableres som små selvstændige anlæg i umiddelbar tilknytning til den enkelte hytte. Det kan eksempelvis være generatorer samt solceller eller andre anlæg til energiproduktion. Alle mindre anlæg må kun etableres, så de ved anvendelse ikke er til gene for naboer med støj, røg, lugt, rystelser eller på anden vis. Fast affald skal enten forbrændes eller tages med. Afbrændingen skal foretages på en sådan måde, at den ikke indebærer risiko

	for omkringliggende bygninger eller natur eller er til gene for andre. Til natrenovation kan anvendes toiletspande, hvor indholdet tømmes direkte i havet, komposteres eller bortledes på en sådan måde, at det ikke er til gene for andre eller det omgivende miljø, For eksisterende huse, der er forsynet med kloset, skal spildevandet bortskaffe tilsvarende.
Fredede og bevaringsværdige træk	Ingen særlige bestemmelser
Klausulerede zoner	Ingen særlige bestemmelser
Særlige bestemmelser	Ingen særlige bestemmelser

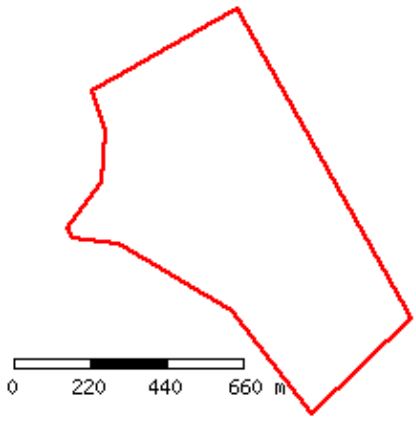

Forslag

-

0003-K22 Tussaaq

Delområdenummer	K22
Lokation - by/bygd	Nunaannaq (Det aabne land)
Formål	Hytter, fritidshuse mv.
Anvendelse specifik	Nedlagte bygder
Anvendelse	Områdets anvendelse fastlægges til fritidshytter og sommerhuse, der ikke har status af helårsbeboelse. I området kan der i også begrænset omfang etableres turisthytter samt fangsthytter og overlevelseshytter, så længe antallet ikke ændrer på områdets overordnede anvendelse som område til fritidshytter og sommerhuse m.v. Der kan etableres anlæg, som kan anvendes til aktivitet af mindre erhvervsmæssig karakter i form af for eksempel tørrestativ, rygeovn, havebrug og lignende, så længe dette er til eget brug. Disse anlæg skal etableres i umiddelbar tilknytning til den enkelte hytte.
Eksisterende forhold	Området har som nedlagt bygd karakter af bymæssig bebyggelse. Der er etableret kørespor og tekniske anlæg
Bebyggelse	Hytter skal opføres med minimum 30 meter til nærmeste nabohytte. Fritidshytter og sommerhuse må opføres i maksimum 1½ etage, hvilket svarer til en etage med udnyttet tagetage, og må ikke gives en større højde end 7,5 meter til kip. Lejrskoler kan opføres i maksimum 2½ etage, og må ikke gives en større højde end 8,5 meter til kip. Fritidshytter må have et areal på maks. 20 m² Sommerhuse må have et areal på maks. 100 m² Turisthytter må have et areal på maks. 60 m²Fundamenter må maksimum have en højde på 1 meter ved laveste sokkeldel. Bebyggelsen skal løbende vedligeholdes, så de ikke virker unødigt skæmmende på omgivelserne.
Restrummelighed	Området har et samlet areal på ca.10 ha Området har en restrummelighed på op til 10 hytter afhængigt af bebyggelsens endelige udformning. Når ovenstående bygningsmuligheder er udnyttet regnes området for fuldt udbygget og uden restrummelighed
Trafikbetjening og forsyning	De eksisterende systemer af veje, kørespor, stier og anløbsbroer kan vedligeholdes og udbygges. Tekniske forsyningsanlæg må kun etableres som små selvstændige anlæg i umiddelbar tilknytning til den enkelte hytte. Det kan eksempelvis være generatorer samt solceller eller andre anlæg til energiproduktion. Alle mindre anlæg må kun etableres, så de ved anvendelse ikke er til gene for naboer med støj, røg, lugt, rystelser eller på anden vis. Fast affald skal enten forbrændes eller tages med. Afbrændingen skal foretages på en sådan måde, at den ikke indebærer risiko

	for omkringliggende bygninger eller natur eller er til gene for andre. Til natrenovation kan anvendes toiletspande, hvor indholdet tømmes direkte i havet, komposteres eller bortledes på en sådan måde, at det ikke er til gene for andre eller det omgivende miljø, For eksisterende huse, der er forsynet med kloset, skal spildevandet bortskaffe tilsvarende.
Fredede og bevaringsværdige træk	Ingen særlige bestemmelser
Klausulerede zoner	Ingen særlige bestemmelser
Særlige bestemmelser	Ingen særlige bestemmelser

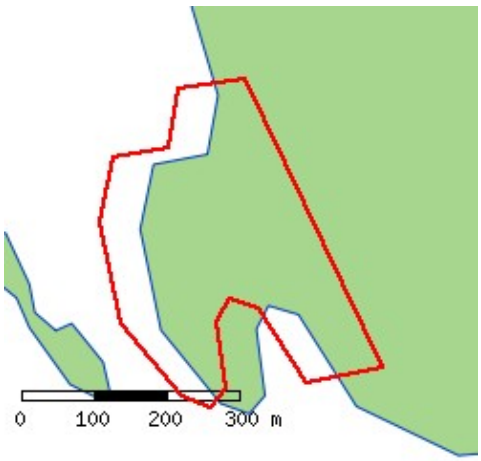

Forslag

-

0003-K23 Dundas

Delområdenummer	K23
Lokation - by/bygd	Nunaannaq (Det aabne land)
Formål	Hytter, fritidshuse mv.
Anvendelse specifik	Nedlagte bygder
Anvendelse	Områdets anvendelse fastlægges til fritidshytter og sommerhuse, der ikke har status af helårsbeboelse. I området kan der i også begrænset omfang etableres turisthytter samt fangsthytter og overlevelseshytter, så længe antallet ikke ændrer på områdets overordnede anvendelse som område til fritidshytter og sommerhuse m.v. Der kan etableres anlæg, som kan anvendes til aktivitet af mindre erhvervsmæssig karakter i form af for eksempel tørrestativ, rygeovn, havebrug og lignende, så længe dette er til eget brug. Disse anlæg skal etableres i umiddelbar tilknytning til den enkelte hytte.
Eksisterende forhold	Området har som nedlagt bygd karakter af bymæssig bebyggelse. Der er etableret kørespor og tekniske anlæg
Bebyggelse	Hytter skal opføres med minimum 30 meter til nærmeste nabohytte. Fritidshytter og sommerhuse må opføres i maksimum 1½ etage, hvilket svarer til en etage med udnyttet tagetage, og må ikke gives en større højde end 7,5 meter til kip. Lejrskoler kan opføres i maksimum 2½ etage, og må ikke gives en større højde end 8,5 meter til kip. Fritidshytter må have et areal på maks. 20 m² Sommerhuse må have et areal på maks. 100 m² Turisthytter må have et areal på maks. 60 m²Fundamenter må maksimum have en højde på 1 meter ved laveste sokkeldel. Bebyggelsen skal løbende vedligeholdes, så de ikke virker unødigt skæmmende på omgivelserne.
Restrummelighed	Området har et samlet areal på ca.48 ha Området har en restrummelighed på op til 20 hytter afhængigt af bebyggelsens endelige udformning. Ny bebyggelse skal placeres ved den nordlige kyst, nord for kolonibebyggelsen. Når ovenstående bygningsmuligheder er udnyttet regnes området for fuldt udbygget og uden restrummelighed
Trafikbetjening og forsyning	De eksisterende systemer af veje, kørespor, stier og anløbsbroer kan vedligeholdes og udbygges. Tekniske forsyningsanlæg må kun etableres som små selvstændige anlæg i umiddelbar tilknytning til den enkelte hytte. Det kan eksempelvis være generatorer samt solceller eller andre anlæg til energiproduktion. Alle mindre anlæg må kun etableres, så de ved anvendelse ikke er til gene for naboer med støj, røg, lugt, rystelser eller på anden vis.

	Fast affald skal enten forbrændes eller tages med. Afbrændingen skal foretages på en sådan måde, at den ikke indebærer risiko for omkringliggende bygninger eller natur eller er til gene for andre. Til natrenovation kan anvendes toiletspande, hvor indholdet tømmes direkte i havet, komposteres eller bortledes på en sådan måde, at det ikke er til gene for andre eller det omgivende miljø, For eksisterende huse, der er forsynet med kloset, skal spildevandet bortskaffe tilsvarende.
Fredede og bevaringsværdige træk	Området omkring kolonibebyggelsen er udpeget som bevaringsværdigt område (§3-område)
Klausulerede zoner	Ingen særlige bestemmelser
Særlige bestemmelser	Ingen særlige bestemmelser

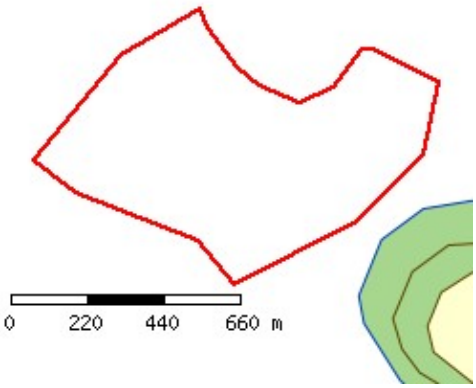

Forslag

-

0003-K24 Qeqertat

Delområdenummer	K24
Lokation - by/bygd	Nunaannaq (Det aabne land)
Formål	Hytter, fritidshuse mv.
Anvendelse specifik	Hytte- og sommerhusområder
Anvendelse	Områdets anvendelse fastlægges til fritidshytter og sommerhuse, der ikke har status af helårsbeboelse. I området kan der også i begrænset omfang etableres turisthytter samt fangsthytter og overlevelseshytter, så længe antallet ikke ændrer på områdets overordnede anvendelse som område til fritidshytter og sommerhuse m.v. Der kan etableres anlæg, som kan anvendes til aktivitet af mindre erhvervsmæssig karakter i form af for eksempel tørrestativ, rygeovn, havebrug og lignende, så længe dette er til eget brug. Disse anlæg skal etableres i umiddelbar tilknytning til den enkelte hytte.
Eksisterende forhold	Området er delvis bebygget
Bebyggelse	Hytter skal opføres med minimum 60 meter til nærmeste nabohytte. Fritidshytter og sommerhuse må opføres i maksimum 1½ etage, hvilket svarer til en etage med udnyttet tagetage, og ikke gives en større højde end 7,5 meter til kip. Hytter må have et areal på maks. 20 m² Sommerhuse må have et areal på maks. 100 m² Turisthytter må have et areal på maks. 60 m² Fundamenter må maksimum have en højde på 1 meter ved laveste sokkeldel. Bebyggelsen skal løbende vedligeholdes, så de ikke virker unødigt skæmmende på omgivelserne.
Restrummelighed	Området har et samlet areal på ca. 340 ha Området har en restrummelighed på ca. 100 hytter afhængigt af bebyggelsens endelige udformning. Når ovenstående bygningsmuligheder er udnyttet regnes området for fuldt udbygget og uden restrummelighed
Trafikbetjening og forsyning	Der må ikke anlægges veje, kørespor, stier, anløbsbroer eller fælles tekniske forsyningsanlæg. Tekniske forsyningsanlæg må kun etableres som små selvstændige anlæg i umiddelbar tilknytning til den enkelte hytte. Det kan eksempelvis være generatorer samt solceller eller andre anlæg til energiproduktion. Alle mindre anlæg må kun etableres, så de ved anvendelse ikke er til gene for naboer med støj, røg, lugt, rystelser eller på anden vis.Fast affald skal enten forbrændes eller tages med. Afbrændingen skal foretages på en sådan måde, at den ikke indebærer risiko for omkringliggende bygninger eller natur eller er til gene for andre. Til natrenovation kan anvendes toiletspande, hvor indholdet tømmes direkte i havet, komposteres eller bortledes på en sådan måde, at det ikke er til gene for

andre eller det omgivende miljø,
For eksisterende huse, der er forsynet med kloset, skal spildevandet bortskaffe tilsvarende.

Fredede og bevaringsværdige træk	Ingen særlige bestemmelser
Klausulerede zoner	Ingen særlige bestemmelser
Særlige bestemmelser	Ingen særlige bestemmelser

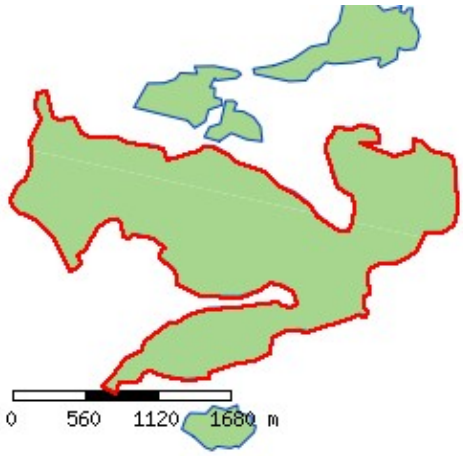

Forslag

-

0003-K25 Svartenhuk Halvø

Delområdenummer	K25
Lokation - by/bygd	Nunaannaq (Det aabne land)
Formål	Hytter, fritidshuse mv.
Anvendelse specifik	Hytte- og sommerhusområder
Anvendelse	Områdets anvendelse fastlægges til fritidshytter og sommerhuse, der ikke har status af helårsbeboelse. I området kan der også i begrænset omfang etableres turisthytter samt fangsthytter og overlevelseshytter, så længe antallet ikke ændrer på områdets overordnede anvendelse som område til fritidshytter og sommerhuse m.v. Der kan etableres anlæg, som kan anvendes til aktivitet af mindre erhvervsmæssig karakter i form af for eksempel tørrestativ, rygeovn, havebrug og lignende, så længe dette er til eget brug. Disse anlæg skal etableres i umiddelbar tilknytning til den enkelte hytte.
Eksisterende forhold	Området er delvis bebygget
Bebyggelse	Hytter skal opføres med minimum 60 meter til nærmeste nabohytte. Fritidshytter og sommerhuse må opføres i maksimum 1½ etage, hvilket svarer til en etage med udnyttet tagetage, og ikke gives en større højde end 7,5 meter til kip. Hytter må have et areal på maks. 20 m² Sommerhuse må have et areal på maks. 100 m² Turisthytter må have et areal på maks. 60 m² Fundamenter må maksimum have en højde på 1 meter ved laveste sokkeldel. Bebyggelsen skal løbende vedligeholdes, så de ikke virker unødigt skæmmende på omgivelserne.
Restrummelighed	Området har et samlet areal på ca. 2900 ha Området har en restrummelighed på ca. 200 hytter afhængigt af bebyggelsens endelige udformning. Når ovenstående bygningsmuligheder er udnyttet regnes området for fuldt udbygget og uden restrummelighed
Trafikbetjening og forsyning	Der må ikke anlægges veje, kørespor, stier, anløbsbroer eller fælles tekniske forsyningsanlæg. Tekniske forsyningsanlæg må kun etableres som små selvstændige anlæg i umiddelbar tilknytning til den enkelte hytte. Det kan eksempelvis være generatorer samt solceller eller andre anlæg til energiproduktion. Alle mindre anlæg må kun etableres, så de ved anvendelse ikke er til gene for naboer med støj, røg, lugt, rystelser eller på anden vis.Fast affald skal enten forbrændes eller tages med. Afbrændingen skal foretages på en sådan måde, at den ikke indebærer risiko for omkringliggende bygninger eller natur eller er til gene for andre. Til natrenovation kan anvendes toiletspande, hvor indholdet tømmes direkte i havet, komposteres eller bortledes på en sådan måde, at det ikke er til gene for

andre eller det omgivende miljø,
For eksisterende huse, der er forsynet med kloset, skal spildevandet bortskaffe tilsvarende.

Fredede og bevaringsværdige træk	Ingen særlige bestemmelser
Klausulerede zoner	Ingen særlige bestemmelser
Særlige bestemmelser	Ingen særlige bestemmelser

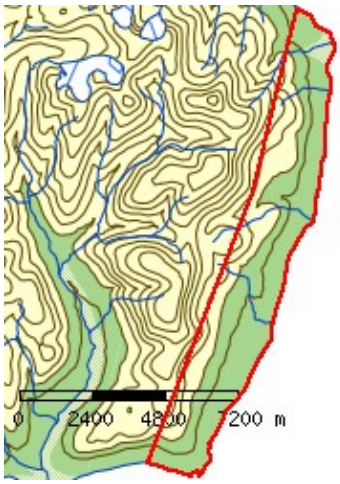

Forslag

-

0003-K26 Skansen

Delområdenummer	K26
Lokation - by/bygd	Nunaannaq (Det aabne land)
Formål	Hytter, fritidshuse mv.
Anvendelse specifik	Nedlagte bygder
Anvendelse	Områdets anvendelse fastlægges til fritidshytter og sommerhuse, der ikke har status af helårsbeboelse. I området kan der i også begrænset omfang etableres turisthytter samt fangsthytter og overlevelseshytter, så længe antallet ikke ændrer på områdets overordnede anvendelse som område til fritidshytter og sommerhuse m.v. Der kan etableres anlæg, som kan anvendes til aktivitet af mindre erhvervsmæssig karakter i form af for eksempel tørrestativ, rygeovn, havebrug og lignende, så længe dette er til eget brug. Disse anlæg skal etableres i umiddelbar tilknytning til den enkelte hytte.
Eksisterende forhold	Området har som nedlagt bygd karakter af bymæssig bebyggelse. Der er etableret kørespor og tekniske anlæg
Bebyggelse	Hytter skal opføres med minimum 30 meter til nærmeste nabohytte. Fritidshytter og sommerhuse må opføres i maksimum 1½ etage, hvilket svarer til en etage med udnyttet tagetage, og må ikke gives en større højde end 7,5 meter til kip. Lejrskoler kan opføres i maksimum 2½ etage, og må ikke gives en større højde end 8,5 meter til kip. Fritidshytter må have et areal på maks. 20 m² Sommerhuse må have et areal på maks. 100 m² Turisthytter må have et areal på maks. 60 m²Fundamenter må maksimum have en højde på 1 meter ved laveste sokkeldel. Bebyggelsen skal løbende vedligeholdes, så de ikke virker unødigt skæmmende på omgivelserne.
Restrummelighed	Området har et samlet areal på ca.97 ha Området har en restrummelighed på op til 50 hytter afhængigt af bebyggelsens endelige udformning. Når ovenstående bygningsmuligheder er udnyttet regnes området for fuldt udbygget og uden restrummelighed
Trafikbetjening og forsyning	De eksisterende systemer af veje, kørespor, stier og anløbsbroer kan vedligeholdes og udbygges. Tekniske forsyningsanlæg må kun etableres som små selvstændige anlæg i umiddelbar tilknytning til den enkelte hytte. Det kan eksempelvis være generatorer samt solceller eller andre anlæg til energiproduktion. Alle mindre anlæg må kun etableres, så de ved anvendelse ikke er til gene for naboer med støj, røg, lugt, rystelser eller på anden vis. Fast affald skal enten forbrændes eller tages med. Afbrændingen skal foretages på en sådan måde, at den ikke indebærer risiko

	for omkringliggende bygninger eller natur eller er til gene for andre. Til natrenovation kan anvendes toiletspande, hvor indholdet tømmes direkte i havet, komposteres eller bortledes på en sådan måde, at det ikke er til gene for andre eller det omgivende miljø, For eksisterende huse, der er forsynet med kloset, skal spildevandet bortskaffe tilsvarende.
Fredede og bevaringsværdige træk	Ingen særlige bestemmelser
Klausulerede zoner	Ingen særlige bestemmelser
Særlige bestemmelser	Ingen særlige bestemmelser

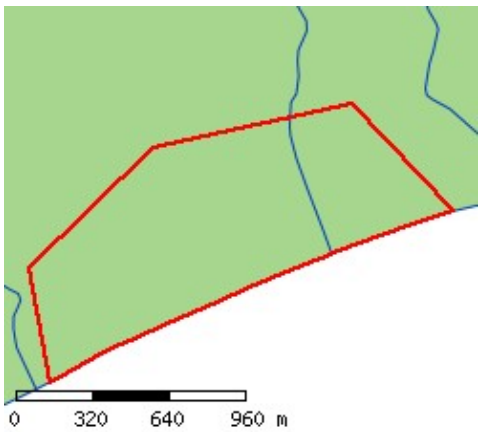

Forslag

-

0003-K27

Delområdenummer	K27
Lokation - by/bygd	Nunaannaq (Det aabne land)
Formål	Hytter, fritidshuse mv.
Anvendelse specifik	Hytte- og sommerhusområder
Anvendelse	Områdets anvendelse fastlægges til fritidshytter og sommerhuse, der ikke har status af helårsbeboelse. I området kan der også i begrænset omfang etableres turisthytter samt fangsthytter og overlevelseshytter, så længe antallet ikke ændrer på områdets overordnede anvendelse som område til fritidshytter og sommerhuse m.v. Der kan etableres anlæg, som kan anvendes til aktivitet af mindre erhvervsmæssig karakter i form af for eksempel tørrestativ, rygeovn, havebrug og lignende, så længe dette er til eget brug. Disse anlæg skal etableres i umiddelbar tilknytning til den enkelte hytte.
Eksisterende forhold	Området er delvis bebygget
Bebyggelse	Hytter skal opføres med minimum 60 meter til nærmeste nabohytte. Fritidshytter og sommerhuse må opføres i maksimum 1½ etage, hvilket svarer til en etage med udnyttet tagetage, og ikke gives en større højde end 7,5 meter til kip. Hytter må have et areal på maks. 20 m² Sommerhuse må have et areal på maks. 100 m² Turisthytter må have et areal på maks. 60 m² Fundamenter må maksimum have en højde på 1 meter ved laveste sokkeldel. Bebyggelsen skal løbende vedligeholdes, så de ikke virker unødigt skæmmende på omgivelserne.
Restrummelighed	Området har et samlet areal på ca. 64 ha Området har en restrummelighed på ca. 25 hytter afhængigt af bebyggelsens endelige udformning. Når ovenstående bygningsmuligheder er udnyttet regnes området for fuldt udbygget og uden restrummelighed
Trafikbetjening og forsyning	Der må ikke anlægges veje, kørespor, stier, anløbsbroer eller fælles tekniske forsyningsanlæg. Tekniske forsyningsanlæg må kun etableres som små selvstændige anlæg i umiddelbar tilknytning til den enkelte hytte. Det kan eksempelvis være generatorer samt solceller eller andre anlæg til energiproduktion. Alle mindre anlæg må kun etableres, så de ved anvendelse ikke er til gene for naboer med støj, røg, lugt, rystelser eller på anden vis.Fast affald skal enten forbrændes eller tages med. Afbrændingen skal foretages på en sådan måde, at den ikke indebærer risiko for omkringliggende bygninger eller natur eller er til gene for andre. Til natrenovation kan anvendes toiletspande, hvor indholdet tømmes direkte i havet, komposteres eller bortledes på en sådan måde, at det ikke er til gene for

andre eller det omgivende miljø,
For eksisterende huse, der er forsynet med kloset, skal spildevandet bortskaffe tilsvarende.

Fredede og bevaringsværdige træk	Ingen særlige bestemmelser
Klausulerede zoner	Ingen særlige bestemmelser
Særlige bestemmelser	Ingen særlige bestemmelser

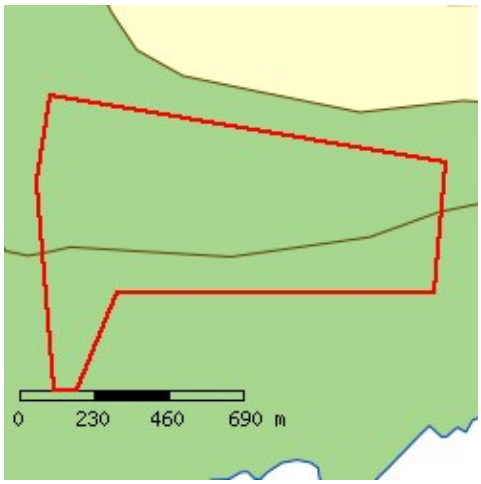

Forslag

-

0003-K28

Delområdenummer	K28
Lokation - by/bygd	Nunaannaq (Det aabne land)
Formål	Hytter, fritidshuse mv.
Anvendelse specifik	Hytte- og sommerhusområder
Anvendelse	Områdets anvendelse fastlægges til fritidshytter og sommerhuse, der ikke har status af helårsbeboelse. I området kan der også i begrænset omfang etableres turisthytter samt fangsthytter og overlevelseshytter, så længe antallet ikke ændrer på områdets overordnede anvendelse som område til fritidshytter og sommerhuse m.v. Der kan etableres anlæg, som kan anvendes til aktivitet af mindre erhvervsmæssig karakter i form af for eksempel tørrestativ, rygeovn, havebrug og lignende, så længe dette er til eget brug. Disse anlæg skal etableres i umiddelbar tilknytning til den enkelte hytte.
Eksisterende forhold	Området er delvis bebygget
Bebyggelse	Hytter skal opføres med minimum 60 meter til nærmeste nabohytte. Fritidshytter og sommerhuse må opføres i maksimum 1½ etage, hvilket svarer til en etage med udnyttet tagetage, og ikke gives en større højde end 7,5 meter til kip. Hytter må have et areal på maks. 20 m² Sommerhuse må have et areal på maks. 100 m² Turisthytter må have et areal på maks. 60 m² Fundamenter må maksimum have en højde på 1 meter ved laveste sokkeldel. Bebyggelsen skal løbende vedligeholdes, så de ikke virker unødigt skæmmende på omgivelserne.
Restrummelighed	Området har et samlet areal på ca. 53 ha Området har en restrummelighed på ca. 20 hytter afhængigt af bebyggelsens endelige udformning. Når ovenstående bygningsmuligheder er udnyttet regnes området for fuldt udbygget og uden restrummelighed
Trafikbetjening og forsyning	Der må ikke anlægges veje, kørespor, stier, anløbsbroer eller fælles tekniske forsyningsanlæg. Tekniske forsyningsanlæg må kun etableres som små selvstændige anlæg i umiddelbar tilknytning til den enkelte hytte. Det kan eksempelvis være generatorer samt solceller eller andre anlæg til energiproduktion. Alle mindre anlæg må kun etableres, så de ved anvendelse ikke er til gene for naboer med støj, røg, lugt, rystelser eller på anden vis.Fast affald skal enten forbrændes eller tages med. Afbrændingen skal foretages på en sådan måde, at den ikke indebærer risiko for omkringliggende bygninger eller natur eller er til gene for andre. Til natrenovation kan anvendes toiletspande, hvor indholdet tømmes direkte i havet, komposteres eller bortledes på en sådan måde, at det ikke er til gene for

andre eller det omgivende miljø,
For eksisterende huse, der er forsynet med kloset, skal spildevandet bortskaffe tilsvarende.

Fredede og bevaringsværdige træk	Ingen særlige bestemmelser
Klausulerede zoner	Ingen særlige bestemmelser
Særlige bestemmelser	Ingen særlige bestemmelser

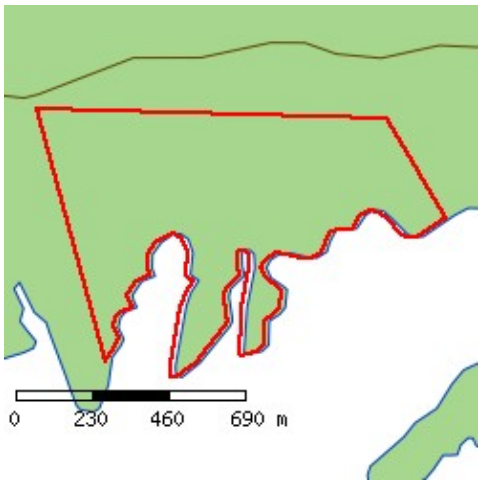

Forslag

-

0003-K33 Anarmiut

Delområdenummer	K33
Lokation - by/bygd	Nunaannaq (Det aabne land)
Formål	Hytter, fritidshuse mv.
Anvendelse specifik	Hytte- og sommerhusområder
Anvendelse	Områdets anvendelse fastlægges til fritidshytter og sommerhuse, der ikke har status af helårsbeboelse. I området kan der også i begrænset omfang etableres turisthytter samt fangsthytter og overlevelseshytter, så længe antallet ikke ændrer på områdets overordnede anvendelse som område til fritidshytter og sommerhuse m.v. Der kan etableres anlæg, som kan anvendes til aktivitet af mindre erhvervsmæssig karakter i form af for eksempel tørrestativ, rygeovn, havebrug og lignende, så længe dette er til eget brug. Disse anlæg skal etableres i umiddelbar tilknytning til den enkelte hytte.
Eksisterende forhold	Området er delvis bebygget
Bebyggelse	Hytter skal opføres med minimum 60 meter til nærmeste nabohytte. Fritidshytter og sommerhuse må opføres i maksimum 1½ etage, hvilket svarer til en etage med udnyttet tagetage, og ikke gives en større højde end 7,5 meter til kip. Hytter må have et areal på maks. 20 m² Sommerhuse må have et areal på maks. 100 m² Turisthytter må have et areal på maks. 60 m² Fundamenter må maksimum have en højde på 1 meter ved laveste sokkeldel. Bebyggelsen skal løbende vedligeholdes, så de ikke virker unødigt skæmmende på omgivelserne.
Restrummelighed	Området har et samlet areal på ca. 400 ha Området har en restrummelighed på ca. 50 hytter afhængigt af bebyggelsens endelige udformning. Når ovenstående bygningsmuligheder er udnyttet regnes området for fuldt udbygget og uden restrummelighed
Trafikbetjening og forsyning	Der må ikke anlægges veje, kørespor, stier, anløbsbroer eller fælles tekniske forsyningsanlæg. Tekniske forsyningsanlæg må kun etableres som små selvstændige anlæg i umiddelbar tilknytning til den enkelte hytte. Det kan eksempelvis være generatorer samt solceller eller andre anlæg til energiproduktion. Alle mindre anlæg må kun etableres, så de ved anvendelse ikke er til gene for naboer med støj, røg, lugt, rystelser eller på anden vis.Fast affald skal enten forbrændes eller tages med. Afbrændingen skal foretages på en sådan måde, at den ikke indebærer risiko for omkringliggende bygninger eller natur eller er til gene for andre. Til natrenovation kan anvendes toiletspande, hvor indholdet tømmes direkte i havet, komposteres eller bortledes på en sådan måde, at det ikke er til gene for

andre eller det omgivende miljø,
For eksisterende huse, der er forsynet med kloset, skal spildevandet bortskaffe tilsvarende.

Fredede og bevaringsværdige træk	Ingen særlige bestemmelser
Klausulerede zoner	Ingen særlige bestemmelser
Særlige bestemmelser	Ingen særlige bestemmelser

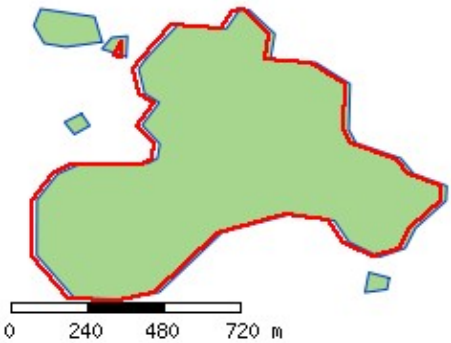

Forslag

0003-K34 Sarfata Qeqerta

Delområdenummer	K34
Lokation - by/bygd	Nunaannaq (Det aabne land)
Formål	Hytter, fritidshuse mv.
Anvendelse specifik	Hytte- og sommerhusområder
Anvendelse	Områdets anvendelse fastlægges til fritidshytter og sommerhuse, der ikke har status af helårsbeboelse. I området kan der også i begrænset omfang etableres turisthytter samt fangsthytter og overlevelseshytter, så længe antallet ikke ændrer på områdets overordnede anvendelse som område til fritidshytter og sommerhuse m.v. Der kan etableres anlæg, som kan anvendes til aktivitet af mindre erhvervsmæssig karakter i form af for eksempel tørrestativ, rygeovn, havebrug og lignende, så længe dette er til eget brug. Disse anlæg skal etableres i umiddelbar tilknytning til den enkelte hytte.
Eksisterende forhold	Området er delvis bebygget
Bebyggelse	Hytter skal opføres med minimum 60 meter til nærmeste nabohytte. Fritidshytter og sommerhuse må opføres i maksimum 1½ etage, hvilket svarer til en etage med udnyttet tagetage, og ikke gives en større højde end 7,5 meter til kip. Hytter må have et areal på maks. 20 m² Sommerhuse må have et areal på maks. 100 m² Turisthytter må have et areal på maks. 60 m² Fundamenter må maksimum have en højde på 1 meter ved laveste sokkeldel. Bebyggelsen skal løbende vedligeholdes, så de ikke virker unødigt skæmmende på omgivelserne.
Restrummelighed	Området har et samlet areal på ca. 210 ha Området har en restrummelighed på ca. 30 hytter afhængigt af bebyggelsens endelige udformning. Når ovenstående bygningsmuligheder er udnyttet regnes området for fuldt udbygget og uden restrummelighed
Trafikbetjening og forsyning	Der må ikke anlægges veje, kørespor, stier, anløbsbroer eller fælles tekniske forsyningsanlæg. Tekniske forsyningsanlæg må kun etableres som små selvstændige anlæg i umiddelbar tilknytning til den enkelte hytte. Det kan eksempelvis være generatorer samt solceller eller andre anlæg til energiproduktion. Alle mindre anlæg må kun etableres, så de ved anvendelse ikke er til gene for naboer med støj, røg, lugt, rystelser eller på anden vis.Fast affald skal enten forbrændes eller tages med. Afbrændingen skal foretages på en sådan måde, at den ikke indebærer risiko for omkringliggende bygninger eller natur eller er til gene for andre. Til natrenovation kan anvendes toiletspande, hvor indholdet tømmes direkte i havet, komposteres eller bortledes på en sådan måde, at det ikke er til gene for

andre eller det omgivende miljø,
For eksisterende huse, der er forsynet med kloset, skal spildevandet bortskaffe tilsvarende.

Fredede og bevaringsværdige træk	Ingen særlige bestemmelser
Klausulerede zoner	Ingen særlige bestemmelser
Særlige bestemmelser	Ingen særlige bestemmelser

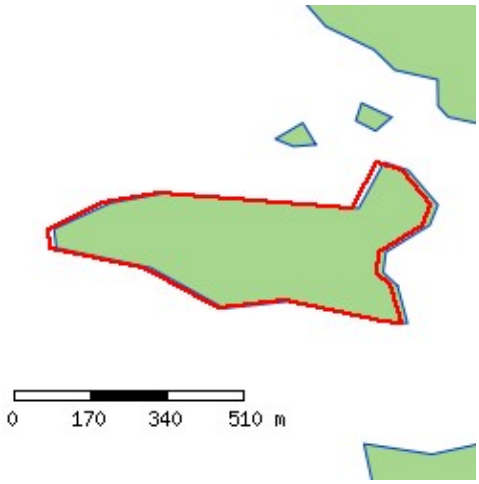

Forslag

-

0003-K35 Tulugkat

Delområdenummer	K35
Lokation - by/bygd	Nunaannaq (Det aabne land)
Formål	Hytter, fritidshuse mv.
Anvendelse specifik	Hytte- og sommerhusområder
Anvendelse	Områdets anvendelse fastlægges til fritidshytter og sommerhuse, der ikke har status af helårsbeboelse. I området kan der også i begrænset omfang etableres turisthytter samt fangsthytter og overlevelseshytter, så længe antallet ikke ændrer på områdets overordnede anvendelse som område til fritidshytter og sommerhuse m.v. Der kan etableres anlæg, som kan anvendes til aktivitet af mindre erhvervsmæssig karakter i form af for eksempel tørrestativ, rygeovn, havebrug og lignende, så længe dette er til eget brug. Disse anlæg skal etableres i umiddelbar tilknytning til den enkelte hytte.
Eksisterende forhold	Området er delvis bebygget
Bebyggelse	Hytter skal opføres med minimum 60 meter til nærmeste nabohytte. Fritidshytter og sommerhuse må opføres i maksimum 1½ etage, hvilket svarer til en etage med udnyttet tagetage, og ikke gives en større højde end 7,5 meter til kip. Hytter må have et areal på maks. 20 m² Sommerhuse må have et areal på maks. 100 m² Turisthytter må have et areal på maks. 60 m² Fundamenter må maksimum have en højde på 1 meter ved laveste sokkeldel. Bebyggelsen skal løbende vedligeholdes, så de ikke virker unødigt skæmmende på omgivelserne.
Restrummelighed	Området har et samlet areal på ca. 120 ha Området har en restrummelighed på ca. 50 hytter afhængigt af bebyggelsens endelige udformning. Når ovenstående bygningsmuligheder er udnyttet regnes området for fuldt udbygget og uden restrummelighed
Trafikbetjening og forsyning	Der må ikke anlægges veje, kørespor, stier, anløbsbroer eller fælles tekniske forsyningsanlæg. Tekniske forsyningsanlæg må kun etableres som små selvstændige anlæg i umiddelbar tilknytning til den enkelte hytte. Det kan eksempelvis være generatorer samt solceller eller andre anlæg til energiproduktion. Alle mindre anlæg må kun etableres, så de ved anvendelse ikke er til gene for naboer med støj, røg, lugt, rystelser eller på anden vis.Fast affald skal enten forbrændes eller tages med. Afbrændingen skal foretages på en sådan måde, at den ikke indebærer risiko for omkringliggende bygninger eller natur eller er til gene for andre. Til natrenovation kan anvendes toiletspande, hvor indholdet tømmes direkte i havet, komposteres eller bortledes på en sådan måde, at det ikke er til gene for

andre eller det omgivende miljø,
For eksisterende huse, der er forsynet med kloset, skal spildevandet bortskaffe tilsvarende.

Fredede og bevaringsværdige træk	Ingen særlige bestemmelser
Klausulerede zoner	Ingen særlige bestemmelser
Særlige bestemmelser	Ingen særlige bestemmelser

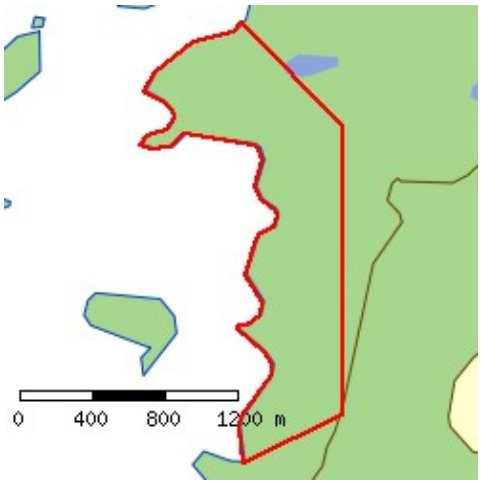

Forslag

-

0003-K36 Kaniorqat

Delområdenummer	K36
Lokation - by/bygd	Nunaannaq (Det aabne land)
Formål	Hytter, fritidshuse mv.
Anvendelse specifik	Hytte- og sommerhusområder
Anvendelse	Områdets anvendelse fastlægges til fritidshytter og sommerhuse, der ikke har status af helårsbeboelse. I området kan der også i begrænset omfang etableres turisthytter samt fangsthytter og overlevelseshytter, så længe antallet ikke ændrer på områdets overordnede anvendelse som område til fritidshytter og sommerhuse m.v. Der kan etableres anlæg, som kan anvendes til aktivitet af mindre erhvervsmæssig karakter i form af for eksempel tørrestativ, rygeovn, havebrug og lignende, så længe dette er til eget brug. Disse anlæg skal etableres i umiddelbar tilknytning til den enkelte hytte.
Eksisterende forhold	Området er delvis bebygget
Bebyggelse	Hytter skal opføres med minimum 60 meter til nærmeste nabohytte. Fritidshytter og sommerhuse må opføres i maksimum 1½ etage, hvilket svarer til en etage med udnyttet tagetage, og ikke gives en større højde end 7,5 meter til kip. Hytter må have et areal på maks. 20 m² Sommerhuse må have et areal på maks. 100 m² Turisthytter må have et areal på maks. 60 m² Fundamenter må maksimum have en højde på 1 meter ved laveste sokkeldel. Bebyggelsen skal løbende vedligeholdes, så de ikke virker unødigt skæmmende på omgivelserne.
Restrummelighed	Området har et samlet areal på ca. 430ha Området har en restrummelighed på ca. 130 hytter afhængigt af bebyggelsens endelige udformning. Når ovenstående bygningsmuligheder er udnyttet regnes området for fuldt udbygget og uden restrummelighed
Trafikbetjening og forsyning	Der må ikke anlægges veje, kørespor, stier, anløbsbroer eller fælles tekniske forsyningsanlæg. Tekniske forsyningsanlæg må kun etableres som små selvstændige anlæg i umiddelbar tilknytning til den enkelte hytte. Det kan eksempelvis være generatorer samt solceller eller andre anlæg til energiproduktion. Alle mindre anlæg må kun etableres, så de ved anvendelse ikke er til gene for naboer med støj, røg, lugt, rystelser eller på anden vis.Fast affald skal enten forbrændes eller tages med. Afbrændingen skal foretages på en sådan måde, at den ikke indebærer risiko for omkringliggende bygninger eller natur eller er til gene for andre. Til natrenovation kan anvendes toiletspande, hvor indholdet tømmes direkte i havet, komposteres eller bortledes på en sådan måde, at det ikke er til gene for

andre eller det omgivende miljø,
For eksisterende huse, der er forsynet med kloset, skal spildevandet bortskaffe tilsvarende.

Fredede og bevaringsværdige træk	Ingen særlige bestemmelser
Klausulerede zoner	Ingen særlige bestemmelser
Særlige bestemmelser	Ingen særlige bestemmelser

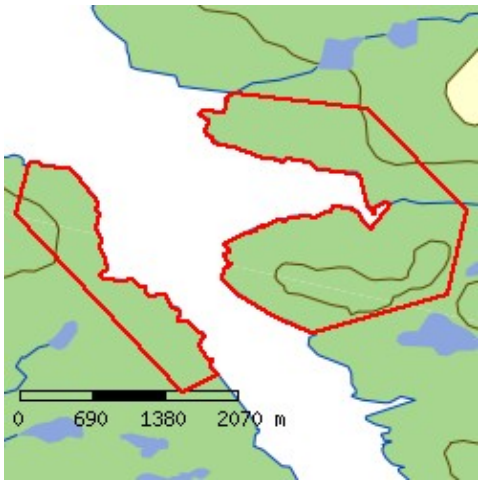

Forslag

-

0003-K37 Itvedlerssuaq

Delområdenummer	K37
Lokation - by/bygd	Nunaannaq (Det aabne land)
Formål	Hytter, fritidshuse mv.
Anvendelse specifik	Hytte- og sommerhusområder
Anvendelse	Områdets anvendelse fastlægges til fritidshytter og sommerhuse, der ikke har status af helårsbeboelse. I området kan der også i begrænset omfang etableres turisthytter samt fangsthytter og overlevelseshytter, så længe antallet ikke ændrer på områdets overordnede anvendelse som område til fritidshytter og sommerhuse m.v. Der kan etableres anlæg, som kan anvendes til aktivitet af mindre erhvervsmæssig karakter i form af for eksempel tørrestativ, rygeovn, havebrug og lignende, så længe dette er til eget brug. Disse anlæg skal etableres i umiddelbar tilknytning til den enkelte hytte.
Eksisterende forhold	Området er delvis bebygget
Bebyggelse	Hytter skal opføres med minimum 60 meter til nærmeste nabohytte. Fritidshytter og sommerhuse må opføres i maksimum 1½ etage, hvilket svarer til en etage med udnyttet tagetage, og ikke gives en større højde end 7,5 meter til kip. Hytter må have et areal på maks. 20 m² Sommerhuse må have et areal på maks. 100 m² Turisthytter må have et areal på maks. 60 m² Fundamenter må maksimum have en højde på 1 meter ved laveste sokkeldel. Bebyggelsen skal løbende vedligeholdes, så de ikke virker unødigt skæmmende på omgivelserne.
Restrummelighed	Området har et samlet areal på ca. 950ha Området har en restrummelighed på ca. 110 hytter afhængigt af bebyggelsens endelige udformning. Når ovenstående bygningsmuligheder er udnyttet regnes området for fuldt udbygget og uden restrummelighed
Trafikbetjening og forsyning	Der må ikke anlægges veje, kørespor, stier, anløbsbroer eller fælles tekniske forsyningsanlæg. Tekniske forsyningsanlæg må kun etableres som små selvstændige anlæg i umiddelbar tilknytning til den enkelte hytte. Det kan eksempelvis være generatorer samt solceller eller andre anlæg til energiproduktion. Alle mindre anlæg må kun etableres, så de ved anvendelse ikke er til gene for naboer med støj, røg, lugt, rystelser eller på anden vis.Fast affald skal enten forbrændes eller tages med. Afbrændingen skal foretages på en sådan måde, at den ikke indebærer risiko for omkringliggende bygninger eller natur eller er til gene for andre. Til natrenovation kan anvendes toiletspande, hvor indholdet tømmes direkte i havet, komposteres eller bortledes på en sådan måde, at det ikke er til gene for

andre eller det omgivende miljø,
For eksisterende huse, der er forsynet med kloset, skal spildevandet bortskaffe tilsvarende.

Fredede og bevaringsværdige træk	Ingen særlige bestemmelser
Klausulerede zoner	Ingen særlige bestemmelser
Særlige bestemmelser	Ingen særlige bestemmelser

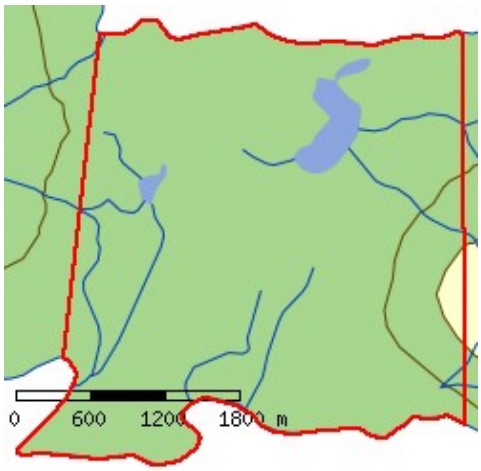

Forslag

-

0003-K38 Ikerasak

Delområdenummer	K38
Lokation - by/bygd	Nunaannaq (Det aabne land)
Formål	Hytter, fritidshuse mv.
Anvendelse specifik	Hytte- og sommerhusområder
Anvendelse	Områdets anvendelse fastlægges til fritidshytter og sommerhuse, der ikke har status af helårsbeboelse. I området kan der også i begrænset omfang etableres turisthytter samt fangsthytter og overlevelseshytter, så længe antallet ikke ændrer på områdets overordnede anvendelse som område til fritidshytter og sommerhuse m.v. Der kan etableres anlæg, som kan anvendes til aktivitet af mindre erhvervsmæssig karakter i form af for eksempel tørrestativ, rygeovn, havebrug og lignende, så længe dette er til eget brug. Disse anlæg skal etableres i umiddelbar tilknytning til den enkelte hytte.
Eksisterende forhold	Området er delvis bebygget
Bebyggelse	Hytter skal opføres med minimum 60 meter til nærmeste nabohytte. Fritidshytter og sommerhuse må opføres i maksimum 1½ etage, hvilket svarer til en etage med udnyttet tagetage, og ikke gives en større højde end 7,5 meter til kip. Hytter må have et areal på maks. 20 m² Sommerhuse må have et areal på maks. 100 m² Turisthytter må have et areal på maks. 60 m² Fundamenter må maksimum have en højde på 1 meter ved laveste sokkeldel. Bebyggelsen skal løbende vedligeholdes, så de ikke virker unødigt skæmmende på omgivelserne.
Restrummelighed	Området har et samlet areal på ca. 430 ha Området har en restrummelighed på ca. 50 hytter afhængigt af bebyggelsens endelige udformning. Når ovenstående bygningsmuligheder er udnyttet regnes området for fuldt udbygget og uden restrummelighed
Trafikbetjening og forsyning	Der må ikke anlægges veje, kørespor, stier, anløbsbroer eller fælles tekniske forsyningsanlæg. Tekniske forsyningsanlæg må kun etableres som små selvstændige anlæg i umiddelbar tilknytning til den enkelte hytte. Det kan eksempelvis være generatorer samt solceller eller andre anlæg til energiproduktion. Alle mindre anlæg må kun etableres, så de ved anvendelse ikke er til gene for naboer med støj, røg, lugt, rystelser eller på anden vis.Fast affald skal enten forbrændes eller tages med. Afbrændingen skal foretages på en sådan måde, at den ikke indebærer risiko for omkringliggende bygninger eller natur eller er til gene for andre. Til natrenovation kan anvendes toiletspande, hvor indholdet tømmes direkte i havet, komposteres eller bortledes på en sådan måde, at det ikke er til gene for

andre eller det omgivende miljø,
For eksisterende huse, der er forsynet med kloset, skal spildevandet bortskaffe tilsvarende.

Fredede og bevaringsværdige træk	Ingen særlige bestemmelser
Klausulerede zoner	Ingen særlige bestemmelser
Særlige bestemmelser	Ingen særlige bestemmelser

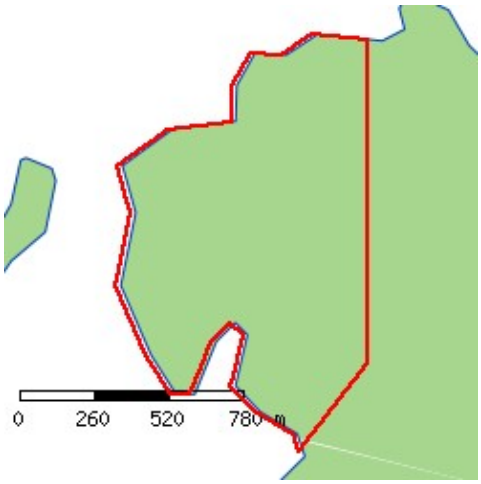

Forslag

-

0003-K39 Tugtulik

Delområdenummer	K39
Lokation - by/bygd	Nunaannaq (Det aabne land)
Formål	Hytter, fritidshuse mv.
Anvendelse specifik	Hytte- og sommerhusområder
Anvendelse	Områdets anvendelse fastlægges til fritidshytter og sommerhuse, der ikke har status af helårsbeboelse. I området kan der også i begrænset omfang etableres turisthytter samt fangsthytter og overlevelseshytter, så længe antallet ikke ændrer på områdets overordnede anvendelse som område til fritidshytter og sommerhuse m.v. Der kan etableres anlæg, som kan anvendes til aktivitet af mindre erhvervsmæssig karakter i form af for eksempel tørrestativ, rygeovn, havebrug og lignende, så længe dette er til eget brug. Disse anlæg skal etableres i umiddelbar tilknytning til den enkelte hytte.
Eksisterende forhold	Området er delvis bebygget
Bebyggelse	Hytter skal opføres med minimum 60 meter til nærmeste nabohytte. Fritidshytter og sommerhuse må opføres i maksimum 1½ etage, hvilket svarer til en etage med udnyttet tagetage, og ikke gives en større højde end 7,5 meter til kip. Hytter må have et areal på maks. 20 m² Sommerhuse må have et areal på maks. 100 m² Turisthytter må have et areal på maks. 60 m² Fundamenter må maksimum have en højde på 1 meter ved laveste sokkeldel. Bebyggelsen skal løbende vedligeholdes, så de ikke virker unødigt skæmmende på omgivelserne.
Restrummelighed	Området har et samlet areal på ca. 360 ha Området har en restrummelighed på ca. 40 hytter afhængigt af bebyggelsens endelige udformning. Når ovenstående bygningsmuligheder er udnyttet regnes området for fuldt udbygget og uden restrummelighed
Trafikbetjening og forsyning	Der må ikke anlægges veje, kørespor, stier, anløbsbroer eller fælles tekniske forsyningsanlæg. Tekniske forsyningsanlæg må kun etableres som små selvstændige anlæg i umiddelbar tilknytning til den enkelte hytte. Det kan eksempelvis være generatorer samt solceller eller andre anlæg til energiproduktion. Alle mindre anlæg må kun etableres, så de ved anvendelse ikke er til gene for naboer med støj, røg, lugt, rystelser eller på anden vis.Fast affald skal enten forbrændes eller tages med. Afbrændingen skal foretages på en sådan måde, at den ikke indebærer risiko for omkringliggende bygninger eller natur eller er til gene for andre. Til natrenovation kan anvendes toiletspande, hvor indholdet tømmes direkte i havet, komposteres eller bortledes på en sådan måde, at det ikke er til gene for

andre eller det omgivende miljø,
For eksisterende huse, der er forsynet med kloset, skal spildevandet bortskaffe tilsvarende.

Fredede og bevaringsværdige træk	Ingen særlige bestemmelser
Klausulerede zoner	Ingen særlige bestemmelser
Særlige bestemmelser	Ingen særlige bestemmelser

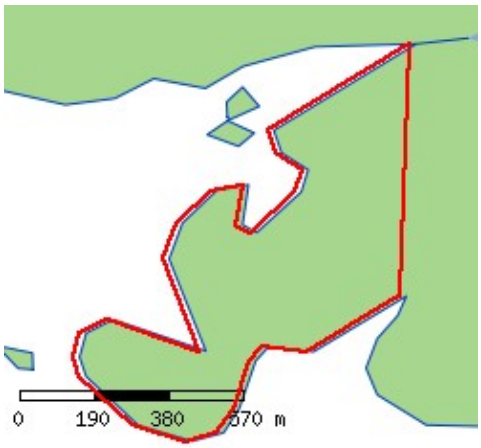

Forslag

-

0003-K40 Aaigsserniaq

Delområdenummer	K40
Lokation - by/bygd	Nunaannaq (Det aabne land)
Formål	Hytter, fritidshuse mv.
Anvendelse specifik	Hytte- og sommerhusområder
Anvendelse	Områdets anvendelse fastlægges til fritidshytter og sommerhuse, der ikke har status af helårsbeboelse. I området kan der også i begrænset omfang etableres turisthytter samt fangsthytter og overlevelseshytter, så længe antallet ikke ændrer på områdets overordnede anvendelse som område til fritidshytter og sommerhuse m.v. Der kan etableres anlæg, som kan anvendes til aktivitet af mindre erhvervsmæssig karakter i form af for eksempel tørrestativ, rygeovn, havebrug og lignende, så længe dette er til eget brug. Disse anlæg skal etableres i umiddelbar tilknytning til den enkelte hytte.
Eksisterende forhold	Området er delvis bebygget
Bebyggelse	Hytter skal opføres med minimum 60 meter til nærmeste nabohytte. Fritidshytter og sommerhuse må opføres i maksimum 1½ etage, hvilket svarer til en etage med udnyttet tagetage, og ikke gives en større højde end 7,5 meter til kip. Hytter må have et areal på maks. 20 m² Sommerhuse må have et areal på maks. 100 m² Turisthytter må have et areal på maks. 60 m² Fundamenter må maksimum have en højde på 1 meter ved laveste sokkeldel. Bebyggelsen skal løbende vedligeholdes, så de ikke virker unødigt skæmmende på omgivelserne.
Restrummelighed	Området har et samlet areal på ca.250 ha Området har en restrummelighed på ca. 150 hytter afhængigt af bebyggelsens endelige udformning. Når ovenstående bygningsmuligheder er udnyttet regnes området for fuldt udbygget og uden restrummelighed
Trafikbetjening og forsyning	Der må ikke anlægges veje, kørespor, stier, anløbsbroer eller fælles tekniske forsyningsanlæg. Tekniske forsyningsanlæg må kun etableres som små selvstændige anlæg i umiddelbar tilknytning til den enkelte hytte. Det kan eksempelvis være generatorer samt solceller eller andre anlæg til energiproduktion. Alle mindre anlæg må kun etableres, så de ved anvendelse ikke er til gene for naboer med støj, røg, lugt, rystelser eller på anden vis.Fast affald skal enten forbrændes eller tages med. Afbrændingen skal foretages på en sådan måde, at den ikke indebærer risiko for omkringliggende bygninger eller natur eller er til gene for andre. Til natrenovation kan anvendes toiletspande, hvor indholdet tømmes direkte i havet, komposteres eller bortledes på en sådan måde, at det ikke er til gene for

andre eller det omgivende miljø,
For eksisterende huse, der er forsynet med kloset, skal spildevandet bortskaffe tilsvarende.

Fredede og bevaringsværdige træk	Ingen særlige bestemmelser
Klausulerede zoner	Ingen særlige bestemmelser
Særlige bestemmelser	Ingen særlige bestemmelser

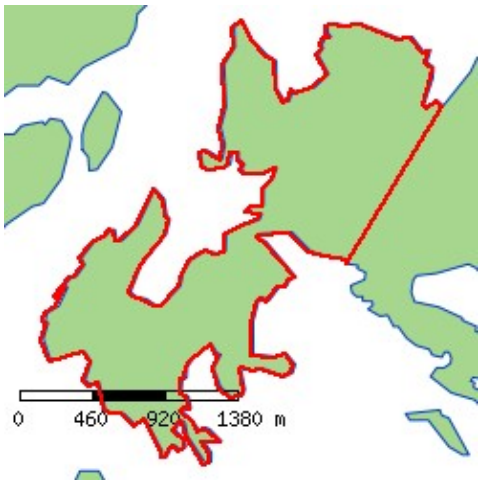

Forslag

-

0003-K41 Sangmissoq

Delområdenummer	K41
Lokation - by/bygd	Nunaannaq (Det aabne land)
Formål	Hytter, fritidshuse mv.
Anvendelse specifik	Hytte- og sommerhusområder
Anvendelse	Områdets anvendelse fastlægges til fritidshytter og sommerhuse, der ikke har status af helårsbeboelse. I området kan der også i begrænset omfang etableres turisthytter samt fangsthytter og overlevelseshytter, så længe antallet ikke ændrer på områdets overordnede anvendelse som område til fritidshytter og sommerhuse m.v. Der kan etableres anlæg, som kan anvendes til aktivitet af mindre erhvervsmæssig karakter i form af for eksempel tørrestativ, rygeovn, havebrug og lignende, så længe dette er til eget brug. Disse anlæg skal etableres i umiddelbar tilknytning til den enkelte hytte.
Eksisterende forhold	Området er delvis bebygget
Bebyggelse	Hytter skal opføres med minimum 60 meter til nærmeste nabohytte. Fritidshytter og sommerhuse må opføres i maksimum 1½ etage, hvilket svarer til en etage med udnyttet tagetage, og ikke gives en større højde end 7,5 meter til kip. Hytter må have et areal på maks. 20 m² Sommerhuse må have et areal på maks. 100 m² Turisthytter må have et areal på maks. 60 m² Fundamenter må maksimum have en højde på 1 meter ved laveste sokkeldel. Bebyggelsen skal løbende vedligeholdes, så de ikke virker unødigt skæmmende på omgivelserne.
Restrummelighed	Området har et samlet areal på ca.66 ha Området har en restrummelighed på ca. 60 hytter afhængigt af bebyggelsens endelige udformning. Når ovenstående bygningsmuligheder er udnyttet regnes området for fuldt udbygget og uden restrummelighed
Trafikbetjening og forsyning	Der må ikke anlægges veje, kørespor, stier, anløbsbroer eller fælles tekniske forsyningsanlæg. Tekniske forsyningsanlæg må kun etableres som små selvstændige anlæg i umiddelbar tilknytning til den enkelte hytte. Det kan eksempelvis være generatorer samt solceller eller andre anlæg til energiproduktion. Alle mindre anlæg må kun etableres, så de ved anvendelse ikke er til gene for naboer med støj, røg, lugt, rystelser eller på anden vis.Fast affald skal enten forbrændes eller tages med. Afbrændingen skal foretages på en sådan måde, at den ikke indebærer risiko for omkringliggende bygninger eller natur eller er til gene for andre. Til natrenovation kan anvendes toiletspande, hvor indholdet tømmes direkte i havet, komposteres eller bortledes på en sådan måde, at det ikke er til gene for

andre eller det omgivende miljø,
For eksisterende huse, der er forsynet med kloset, skal spildevandet bortskaffe tilsvarende.

Fredede og bevaringsværdige træk	Ingen særlige bestemmelser
Klausulerede zoner	Ingen særlige bestemmelser
Særlige bestemmelser	Ingen særlige bestemmelser

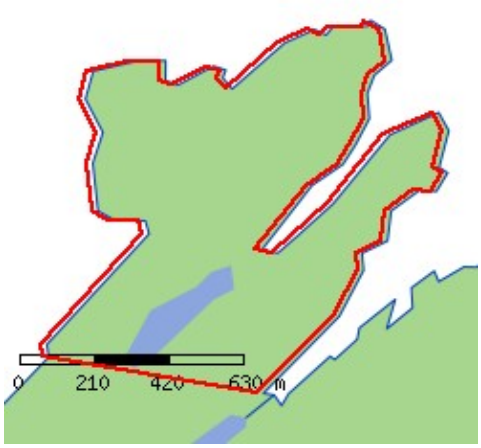

Forslag

-

0003-K42

Delområdenummer	K42
Lokation - by/bygd	Nunaannaq (Det aabne land)
Formål	Hytter, fritidshuse mv.
Anvendelse specifik	Hytte- og sommerhusområder
Anvendelse	Områdets anvendelse fastlægges til fritidshytter og sommerhuse, der ikke har status af helårsbeboelse. I området kan der også i begrænset omfang etableres turisthytter samt fangsthytter og overlevelseshytter, så længe antallet ikke ændrer på områdets overordnede anvendelse som område til fritidshytter og sommerhuse m.v. Der kan etableres anlæg, som kan anvendes til aktivitet af mindre erhvervsmæssig karakter i form af for eksempel tørrestativ, rygeovn, havebrug og lignende, så længe dette er til eget brug. Disse anlæg skal etableres i umiddelbar tilknytning til den enkelte hytte.
Eksisterende forhold	Området er delvis bebygget
Bebyggelse	Hytter skal opføres med minimum 60 meter til nærmeste nabohytte. Fritidshytter og sommerhuse må opføres i maksimum 1½ etage, hvilket svarer til en etage med udnyttet tagetage, og ikke gives en større højde end 7,5 meter til kip. Hytter må have et areal på maks. 20 m² Sommerhuse må have et areal på maks. 100 m² Turisthytter må have et areal på maks. 60 m² Fundamenter må maksimum have en højde på 1 meter ved laveste sokkeldel. Bebyggelsen skal løbende vedligeholdes, så de ikke virker unødigt skæmmende på omgivelserne.
Restrummelighed	Området har et samlet areal på ca.82 ha Området har en restrummelighed på ca. 30 hytter afhængigt af bebyggelsens endelige udformning. Når ovenstående bygningsmuligheder er udnyttet regnes området for fuldt udbygget og uden restrummelighed
Trafikbetjening og forsyning	Der må ikke anlægges veje, kørespor, stier, anløbsbroer eller fælles tekniske forsyningsanlæg. Tekniske forsyningsanlæg må kun etableres som små selvstændige anlæg i umiddelbar tilknytning til den enkelte hytte. Det kan eksempelvis være generatorer samt solceller eller andre anlæg til energiproduktion. Alle mindre anlæg må kun etableres, så de ved anvendelse ikke er til gene for naboer med støj, røg, lugt, rystelser eller på anden vis.Fast affald skal enten forbrændes eller tages med. Afbrændingen skal foretages på en sådan måde, at den ikke indebærer risiko for omkringliggende bygninger eller natur eller er til gene for andre. Til natrenovation kan anvendes toiletspande, hvor indholdet tømmes direkte i havet, komposteres eller bortledes på en sådan måde, at det ikke er til gene for

andre eller det omgivende miljø,
For eksisterende huse, der er forsynet med kloset, skal spildevandet bortskaffe tilsvarende.

Fredede og bevaringsværdige træk	Ingen særlige bestemmelser
Klausulerede zoner	Ingen særlige bestemmelser
Særlige bestemmelser	Ingen særlige bestemmelser

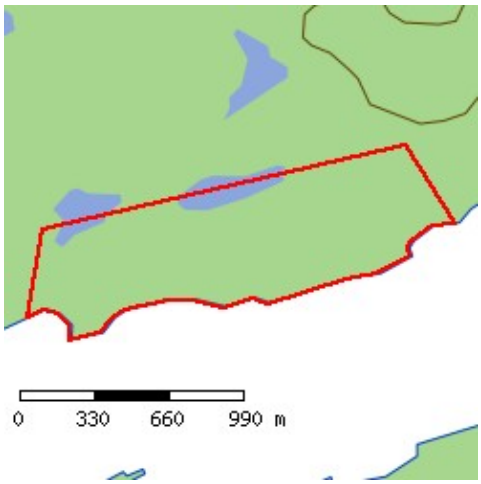

Forslag

-

0003-K43 Gamle Egedesminde

Delområdenummer	K43
Lokation - by/bygd	Nunaannaq (Det aabne land)
Formål	Hytter, fritidshuse mv.
Anvendelse specifik	Hytte- og sommerhusområder
Anvendelse	Områdets anvendelse fastlægges til fritidshytter og sommerhuse, der ikke har status af helårsbeboelse. I området kan der også i begrænset omfang etableres turisthytter samt fangsthytter og overlevelseshytter, så længe antallet ikke ændrer på områdets overordnede anvendelse som område til fritidshytter og sommerhuse m.v. Der kan etableres anlæg, som kan anvendes til aktivitet af mindre erhvervsmæssig karakter i form af for eksempel tørrestativ, rygeovn, havebrug og lignende, så længe dette er til eget brug. Disse anlæg skal etableres i umiddelbar tilknytning til den enkelte hytte.
Eksisterende forhold	Området er delvis bebygget
Bebyggelse	Hytter skal opføres med minimum 60 meter til nærmeste nabohytte. Fritidshytter og sommerhuse må opføres i maksimum 1½ etage, hvilket svarer til en etage med udnyttet tagetage, og ikke gives en større højde end 7,5 meter til kip. Hytter må have et areal på maks. 20 m² Sommerhuse må have et areal på maks. 100 m² Turisthytter må have et areal på maks. 60 m² Fundamenter må maksimum have en højde på 1 meter ved laveste sokkeldel. Bebyggelsen skal løbende vedligeholdes, så de ikke virker unødigt skæmmende på omgivelserne.
Restrummelighed	Området har et samlet areal på ca.165 ha Området har en restrummelighed på ca. 50 hytter afhængigt af bebyggelsens endelige udformning. Når ovenstående bygningsmuligheder er udnyttet regnes området for fuldt udbygget og uden restrummelighed
Trafikbetjening og forsyning	Der må ikke anlægges veje, kørespor, stier, anløbsbroer eller fælles tekniske forsyningsanlæg. Tekniske forsyningsanlæg må kun etableres som små selvstændige anlæg i umiddelbar tilknytning til den enkelte hytte. Det kan eksempelvis være generatorer samt solceller eller andre anlæg til energiproduktion. Alle mindre anlæg må kun etableres, så de ved anvendelse ikke er til gene for naboer med støj, røg, lugt, rystelser eller på anden vis.Fast affald skal enten forbrændes eller tages med. Afbrændingen skal foretages på en sådan måde, at den ikke indebærer risiko for omkringliggende bygninger eller natur eller er til gene for andre. Til natrenovation kan anvendes toiletspande, hvor indholdet tømmes direkte i havet, komposteres eller bortledes på en sådan måde, at det ikke er til gene for

andre eller det omgivende miljø,
For eksisterende huse, der er forsynet med kloset, skal spildevandet bortskaffe tilsvarende.

Fredede og bevaringsværdige træk	Ingen særlige bestemmelser
Klausulerede zoner	Ingen særlige bestemmelser
Særlige bestemmelser	Ingen særlige bestemmelser

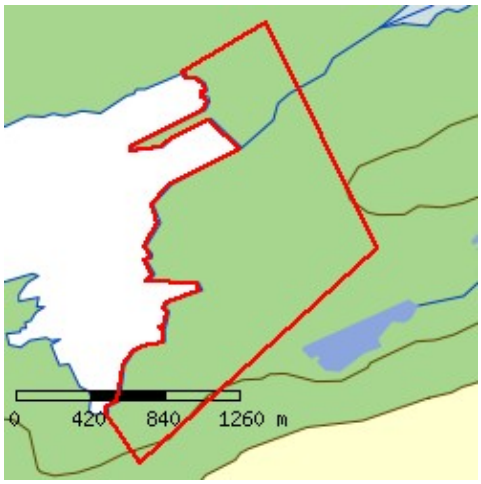

Forslag

-

0003-K44 Inugsulik

Delområdenummer	K44
Lokation - by/bygd	Nunaannaq (Det aabne land)
Formål	Hytter, fritidshuse mv.
Anvendelse specifik	Hytte- og sommerhusområder
Anvendelse	Områdets anvendelse fastlægges til fritidshytter og sommerhuse, der ikke har status af helårsbeboelse. I området kan der også i begrænset omfang etableres turisthytter samt fangsthytter og overlevelseshytter, så længe antallet ikke ændrer på områdets overordnede anvendelse som område til fritidshytter og sommerhuse m.v. Der kan etableres anlæg, som kan anvendes til aktivitet af mindre erhvervsmæssig karakter i form af for eksempel tørrestativ, rygeovn, havebrug og lignende, så længe dette er til eget brug. Disse anlæg skal etableres i umiddelbar tilknytning til den enkelte hytte.
Eksisterende forhold	Området er delvis bebygget
Bebyggelse	Hytter skal opføres med minimum 60 meter til nærmeste nabohytte. Fritidshytter og sommerhuse må opføres i maksimum 1½ etage, hvilket svarer til en etage med udnyttet tagetage, og ikke gives en større højde end 7,5 meter til kip. Hytter må have et areal på maks. 20 m² Sommerhuse må have et areal på maks. 100 m² Turisthytter må have et areal på maks. 60 m² Fundamenter må maksimum have en højde på 1 meter ved laveste sokkeldel. Bebyggelsen skal løbende vedligeholdes, så de ikke virker unødigt skæmmende på omgivelserne.
Restrummelighed	Området har et samlet areal på ca.290 ha Området har en restrummelighed på ca. 130 hytter afhængigt af bebyggelsens endelige udformning. Når ovenstående bygningsmuligheder er udnyttet regnes området for fuldt udbygget og uden restrummelighed
Trafikbetjening og forsyning	Der må ikke anlægges veje, kørespor, stier, anløbsbroer eller fælles tekniske forsyningsanlæg. Tekniske forsyningsanlæg må kun etableres som små selvstændige anlæg i umiddelbar tilknytning til den enkelte hytte. Det kan eksempelvis være generatorer samt solceller eller andre anlæg til energiproduktion. Alle mindre anlæg må kun etableres, så de ved anvendelse ikke er til gene for naboer med støj, røg, lugt, rystelser eller på anden vis.Fast affald skal enten forbrændes eller tages med. Afbrændingen skal foretages på en sådan måde, at den ikke indebærer risiko for omkringliggende bygninger eller natur eller er til gene for andre. Til natrenovation kan anvendes toiletspande, hvor indholdet tømmes direkte i havet, komposteres eller bortledes på en sådan måde, at det ikke er til gene for

andre eller det omgivende miljø,
For eksisterende huse, der er forsynet med kloset, skal spildevandet bortskaffe tilsvarende.

Fredede og bevaringsværdige træk	Ingen særlige bestemmelser
Klausulerede zoner	Ingen særlige bestemmelser
Særlige bestemmelser	Ingen særlige bestemmelser

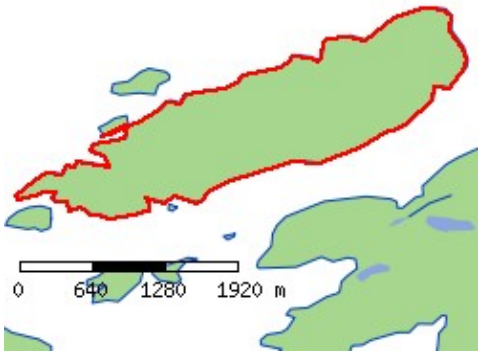

Forslag

-

0003-K45 Qamusivik

Delområdenummer	K45
Lokation - by/bygd	Nunaannaq (Det aabne land)
Formål	Hytter, fritidshuse mv.
Anvendelse specifik	Hytte- og sommerhusområder
Anvendelse	Områdets anvendelse fastlægges til fritidshytter og sommerhuse, der ikke har status af helårsbeboelse. I området kan der også i begrænset omfang etableres turisthytter samt fangsthytter og overlevelseshytter, så længe antallet ikke ændrer på områdets overordnede anvendelse som område til fritidshytter og sommerhuse m.v. Der kan etableres anlæg, som kan anvendes til aktivitet af mindre erhvervsmæssig karakter i form af for eksempel tørrestativ, rygeovn, havebrug og lignende, så længe dette er til eget brug. Disse anlæg skal etableres i umiddelbar tilknytning til den enkelte hytte.
Eksisterende forhold	Området er delvis bebygget
Bebyggelse	Hytter skal opføres med minimum 60 meter til nærmeste nabohytte. Fritidshytter og sommerhuse må opføres i maksimum 1½ etage, hvilket svarer til en etage med udnyttet tagetage, og ikke gives en større højde end 7,5 meter til kip. Hytter må have et areal på maks. 20 m² Sommerhuse må have et areal på maks. 100 m² Turisthytter må have et areal på maks. 60 m² Fundamenter må maksimum have en højde på 1 meter ved laveste sokkeldel. Bebyggelsen skal løbende vedligeholdes, så de ikke virker unødigt skæmmende på omgivelserne.
Restrummelighed	Området har et samlet areal på ca.395 ha Området har en restrummelighed på ca. 200 hytter afhængigt af bebyggelsens endelige udformning. Når ovenstående bygningsmuligheder er udnyttet regnes området for fuldt udbygget og uden restrummelighed
Trafikbetjening og forsyning	Der må ikke anlægges veje, kørespor, stier, anløbsbroer eller fælles tekniske forsyningsanlæg. Tekniske forsyningsanlæg må kun etableres som små selvstændige anlæg i umiddelbar tilknytning til den enkelte hytte. Det kan eksempelvis være generatorer samt solceller eller andre anlæg til energiproduktion. Alle mindre anlæg må kun etableres, så de ved anvendelse ikke er til gene for naboer med støj, røg, lugt, rystelser eller på anden vis.Fast affald skal enten forbrændes eller tages med. Afbrændingen skal foretages på en sådan måde, at den ikke indebærer risiko for omkringliggende bygninger eller natur eller er til gene for andre. Til natrenovation kan anvendes toiletspande, hvor indholdet tømmes direkte i havet, komposteres eller bortledes på en sådan måde, at det ikke er til gene for

andre eller det omgivende miljø,
For eksisterende huse, der er forsynet med kloset, skal spildevandet bortskaffe tilsvarende.

Fredede og bevaringsværdige træk	Ingen særlige bestemmelser
Klausulerede zoner	Ingen særlige bestemmelser
Særlige bestemmelser	Ingen særlige bestemmelser

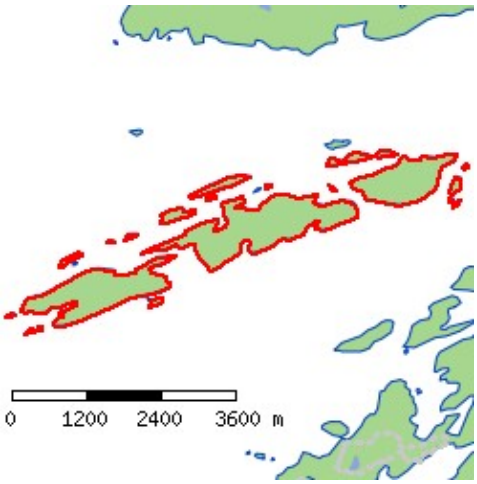

Forslag

-

0003-K46 Ipernat Nunat

Delområdenummer	K46
Lokation - by/bygd	Nunaannaq (Det aabne land)
Formål	Hytter, fritidshuse mv.
Anvendelse specifik	Hytte- og sommerhusområder
Anvendelse	Områdets anvendelse fastlægges til fritidshytter og sommerhuse, der ikke har status af helårsbeboelse. I området kan der også i begrænset omfang etableres turisthytter samt fangsthytter og overlevelseshytter, så længe antallet ikke ændrer på områdets overordnede anvendelse som område til fritidshytter og sommerhuse m.v. Der kan etableres anlæg, som kan anvendes til aktivitet af mindre erhvervsmæssig karakter i form af for eksempel tørrestativ, rygeovn, havebrug og lignende, så længe dette er til eget brug. Disse anlæg skal etableres i umiddelbar tilknytning til den enkelte hytte.
Eksisterende forhold	Området er delvis bebygget
Bebyggelse	Hytter skal opføres med minimum 60 meter til nærmeste nabohytte. Fritidshytter og sommerhuse må opføres i maksimum 1½ etage, hvilket svarer til en etage med udnyttet tagetage, og ikke gives en større højde end 7,5 meter til kip. Hytter må have et areal på maks. 20 m² Sommerhuse må have et areal på maks. 100 m² Turisthytter må have et areal på maks. 60 m² Fundamenter må maksimum have en højde på 1 meter ved laveste sokkeldel. Bebyggelsen skal løbende vedligeholdes, så de ikke virker unødigt skæmmende på omgivelserne.
Restrummelighed	Området har et samlet areal på ca.145 ha Området har en restrummelighed på ca. 50 hytter afhængigt af bebyggelsens endelige udformning. Når ovenstående bygningsmuligheder er udnyttet regnes området for fuldt udbygget og uden restrummelighed
Trafikbetjening og forsyning	Der må ikke anlægges veje, kørespor, stier, anløbsbroer eller fælles tekniske forsyningsanlæg. Tekniske forsyningsanlæg må kun etableres som små selvstændige anlæg i umiddelbar tilknytning til den enkelte hytte. Det kan eksempelvis være generatorer samt solceller eller andre anlæg til energiproduktion. Alle mindre anlæg må kun etableres, så de ved anvendelse ikke er til gene for naboer med støj, røg, lugt, rystelser eller på anden vis.Fast affald skal enten forbrændes eller tages med. Afbrændingen skal foretages på en sådan måde, at den ikke indebærer risiko for omkringliggende bygninger eller natur eller er til gene for andre. Til natrenovation kan anvendes toiletspande, hvor indholdet tømmes direkte i havet, komposteres eller bortledes på en sådan måde, at det ikke er til gene for

andre eller det omgivende miljø,
For eksisterende huse, der er forsynet med kloset, skal spildevandet bortskaffe tilsvarende.

Fredede og bevaringsværdige træk	Ingen særlige bestemmelser
Klausulerede zoner	Ingen særlige bestemmelser
Særlige bestemmelser	Ingen særlige bestemmelser

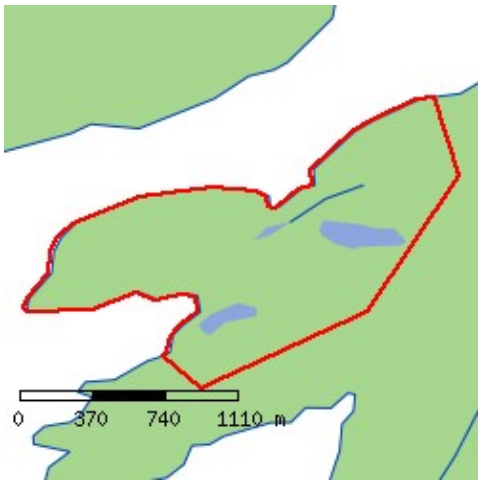

Forslag

-

0003-K47 Kitdliat

Delområdenummer	K47
Lokation - by/bygd	Nunaannaq (Det aabne land)
Formål	Hytter, fritidshuse mv.
Anvendelse specifik	Hytte- og sommerhusområder
Anvendelse	Områdets anvendelse fastlægges til fritidshytter og sommerhuse, der ikke har status af helårsbeboelse. I området kan der også i begrænset omfang etableres turisthytter samt fangsthytter og overlevelseshytter, så længe antallet ikke ændrer på områdets overordnede anvendelse som område til fritidshytter og sommerhuse m.v. Der kan etableres anlæg, som kan anvendes til aktivitet af mindre erhvervsmæssig karakter i form af for eksempel tørrestativ, rygeovn, havebrug og lignende, så længe dette er til eget brug. Disse anlæg skal etableres i umiddelbar tilknytning til den enkelte hytte.
Eksisterende forhold	Området er delvis bebygget
Bebyggelse	Hytter skal opføres med minimum 60 meter til nærmeste nabohytte. Fritidshytter og sommerhuse må opføres i maksimum 1½ etage, hvilket svarer til en etage med udnyttet tagetage, og ikke gives en større højde end 7,5 meter til kip. Hytter må have et areal på maks. 20 m² Sommerhuse må have et areal på maks. 100 m² Turisthytter må have et areal på maks. 60 m² Fundamenter må maksimum have en højde på 1 meter ved laveste sokkeldel. Bebyggelsen skal løbende vedligeholdes, så de ikke virker unødigt skæmmende på omgivelserne.
Restrummelighed	Området har et samlet areal på ca.138 ha Området har en restrummelighed på ca. 80 hytter afhængigt af bebyggelsens endelige udformning. Når ovenstående bygningsmuligheder er udnyttet regnes området for fuldt udbygget og uden restrummelighed
Trafikbetjening og forsyning	Der må ikke anlægges veje, kørespor, stier, anløbsbroer eller fælles tekniske forsyningsanlæg. Tekniske forsyningsanlæg må kun etableres som små selvstændige anlæg i umiddelbar tilknytning til den enkelte hytte. Det kan eksempelvis være generatorer samt solceller eller andre anlæg til energiproduktion. Alle mindre anlæg må kun etableres, så de ved anvendelse ikke er til gene for naboer med støj, røg, lugt, rystelser eller på anden vis.Fast affald skal enten forbrændes eller tages med. Afbrændingen skal foretages på en sådan måde, at den ikke indebærer risiko for omkringliggende bygninger eller natur eller er til gene for andre. Til natrenovation kan anvendes toiletspande, hvor indholdet tømmes direkte i havet, komposteres eller bortledes på en sådan måde, at det ikke er til gene for

andre eller det omgivende miljø,
For eksisterende huse, der er forsynet med kloset, skal spildevandet bortskaffe tilsvarende.

Fredede og bevaringsværdige træk	Ingen særlige bestemmelser
Klausulerede zoner	Ingen særlige bestemmelser
Særlige bestemmelser	Ingen særlige bestemmelser

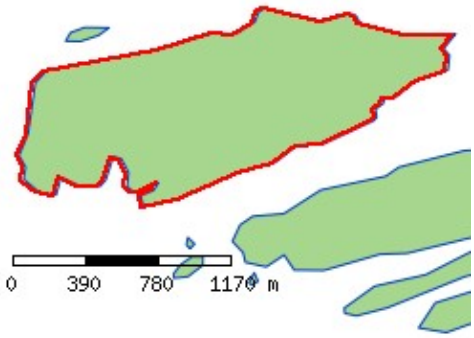

Forslag

-

0003-K48 Akugdlinguaq

Delområdenummer	K48
Lokation - by/bygd	Nunaannaq (Det aabne land)
Formål	Hytter, fritidshuse mv.
Anvendelse specifik	Hytte- og sommerhusområder
Anvendelse	Områdets anvendelse fastlægges til fritidshytter og sommerhuse, der ikke har status af helårsbeboelse. I området kan der også i begrænset omfang etableres turisthytter samt fangsthytter og overlevelseshytter, så længe antallet ikke ændrer på områdets overordnede anvendelse som område til fritidshytter og sommerhuse m.v. Der kan etableres anlæg, som kan anvendes til aktivitet af mindre erhvervsmæssig karakter i form af for eksempel tørrestativ, rygeovn, havebrug og lignende, så længe dette er til eget brug. Disse anlæg skal etableres i umiddelbar tilknytning til den enkelte hytte.
Eksisterende forhold	Området er delvis bebygget
Bebyggelse	Hytter skal opføres med minimum 60 meter til nærmeste nabohytte. Fritidshytter og sommerhuse må opføres i maksimum 1½ etage, hvilket svarer til en etage med udnyttet tagetage, og ikke gives en større højde end 7,5 meter til kip. Hytter må have et areal på maks. 20 m² Sommerhuse må have et areal på maks. 100 m² Turisthytter må have et areal på maks. 60 m² Fundamenter må maksimum have en højde på 1 meter ved laveste sokkeldel. Bebyggelsen skal løbende vedligeholdes, så de ikke virker unødigt skæmmende på omgivelserne.
Restrummelighed	Området har et samlet areal på ca.52 ha Området har en restrummelighed på ca. 50 hytter afhængigt af bebyggelsens endelige udformning. Når ovenstående bygningsmuligheder er udnyttet regnes området for fuldt udbygget og uden restrummelighed
Trafikbetjening og forsyning	Der må ikke anlægges veje, kørespor, stier, anløbsbroer eller fælles tekniske forsyningsanlæg. Tekniske forsyningsanlæg må kun etableres som små selvstændige anlæg i umiddelbar tilknytning til den enkelte hytte. Det kan eksempelvis være generatorer samt solceller eller andre anlæg til energiproduktion. Alle mindre anlæg må kun etableres, så de ved anvendelse ikke er til gene for naboer med støj, røg, lugt, rystelser eller på anden vis.Fast affald skal enten forbrændes eller tages med. Afbrændingen skal foretages på en sådan måde, at den ikke indebærer risiko for omkringliggende bygninger eller natur eller er til gene for andre. Til natrenovation kan anvendes toiletspande, hvor indholdet tømmes direkte i havet, komposteres eller bortledes på en sådan måde, at det ikke er til gene for

andre eller det omgivende miljø,
For eksisterende huse, der er forsynet med kloset, skal spildevandet bortskaffe tilsvarende.

Fredede og bevaringsværdige træk	Ingen særlige bestemmelser
Klausulerede zoner	Ingen særlige bestemmelser
Særlige bestemmelser	Ingen særlige bestemmelser

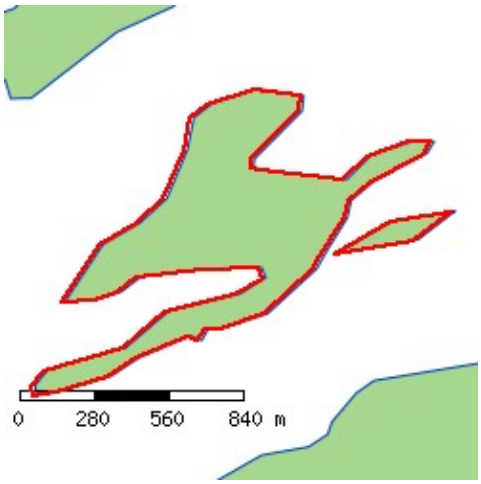

Forslag

-

0003-K49 Ivnaligssuaq

Delområdenummer	K49
Lokation - by/bygd	Nunaannaq (Det aabne land)
Formål	Hytter, fritidshuse mv.
Anvendelse specifik	Hytte- og sommerhusområder
Anvendelse	Områdets anvendelse fastlægges til fritidshytter og sommerhuse, der ikke har status af helårsbeboelse. I området kan der også i begrænset omfang etableres turisthytter samt fangsthytter og overlevelseshytter, så længe antallet ikke ændrer på områdets overordnede anvendelse som område til fritidshytter og sommerhuse m.v. Der kan etableres anlæg, som kan anvendes til aktivitet af mindre erhvervsmæssig karakter i form af for eksempel tørrestativ, rygeovn, havebrug og lignende, så længe dette er til eget brug. Disse anlæg skal etableres i umiddelbar tilknytning til den enkelte hytte.
Eksisterende forhold	Området er delvis bebygget
Bebyggelse	Hytter skal opføres med minimum 60 meter til nærmeste nabohytte. Fritidshytter og sommerhuse må opføres i maksimum 1½ etage, hvilket svarer til en etage med udnyttet tagetage, og ikke gives en større højde end 7,5 meter til kip. Hytter må have et areal på maks. 20 m² Sommerhuse må have et areal på maks. 100 m² Turisthytter må have et areal på maks. 60 m² Fundamenter må maksimum have en højde på 1 meter ved laveste sokkeldel. Bebyggelsen skal løbende vedligeholdes, så de ikke virker unødigt skæmmende på omgivelserne.
Restrummelighed	Området har et samlet areal på ca.88 ha Området har en restrummelighed på ca. 60 hytter afhængigt af bebyggelsens endelige udformning. Når ovenstående bygningsmuligheder er udnyttet regnes området for fuldt udbygget og uden restrummelighed
Trafikbetjening og forsyning	Der må ikke anlægges veje, kørespor, stier, anløbsbroer eller fælles tekniske forsyningsanlæg. Tekniske forsyningsanlæg må kun etableres som små selvstændige anlæg i umiddelbar tilknytning til den enkelte hytte. Det kan eksempelvis være generatorer samt solceller eller andre anlæg til energiproduktion. Alle mindre anlæg må kun etableres, så de ved anvendelse ikke er til gene for naboer med støj, røg, lugt, rystelser eller på anden vis.Fast affald skal enten forbrændes eller tages med. Afbrændingen skal foretages på en sådan måde, at den ikke indebærer risiko for omkringliggende bygninger eller natur eller er til gene for andre. Til natrenovation kan anvendes toiletspande, hvor indholdet tømmes direkte i havet, komposteres eller bortledes på en sådan måde, at det ikke er til gene for

andre eller det omgivende miljø,
For eksisterende huse, der er forsynet med kloset, skal spildevandet bortskaffe tilsvarende.

Fredede og bevaringsværdige træk	Ingen særlige bestemmelser
Klausulerede zoner	Ingen særlige bestemmelser
Særlige bestemmelser	Ingen særlige bestemmelser

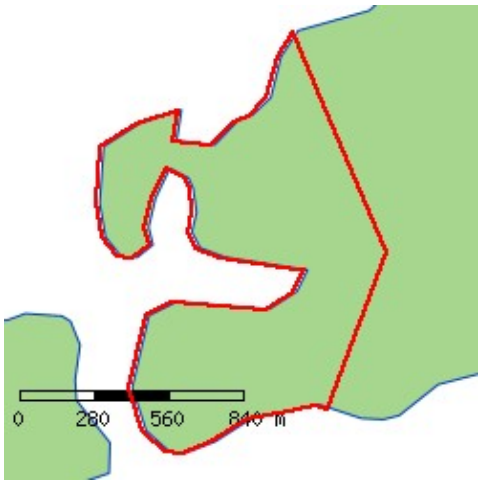

Forslag

-

0003-K50 Kangaatsiaq Nuna

Delområdenummer	K50
Lokation - by/bygd	Nunaannaq (Det aabne land)
Formål	Hytter, fritidshuse mv.
Anvendelse specifik	Hytte- og sommerhusområder
Anvendelse	Områdets anvendelse fastlægges til fritidshytter og sommerhuse, der ikke har status af helårsbeboelse. I området kan der også i begrænset omfang etableres turisthytter samt fangsthytter og overlevelseshytter, så længe antallet ikke ændrer på områdets overordnede anvendelse som område til fritidshytter og sommerhuse m.v. Der kan etableres anlæg, som kan anvendes til aktivitet af mindre erhvervsmæssig karakter i form af for eksempel tørrestativ, rygeovn, havebrug og lignende, så længe dette er til eget brug. Disse anlæg skal etableres i umiddelbar tilknytning til den enkelte hytte.
Eksisterende forhold	Området er delvis bebygget
Bebyggelse	Hytter skal opføres med minimum 60 meter til nærmeste nabohytte. Fritidshytter og sommerhuse må opføres i maksimum 1½ etage, hvilket svarer til en etage med udnyttet tagetage, og ikke gives en større højde end 7,5 meter til kip. Hytter må have et areal på maks. 20 m² Sommerhuse må have et areal på maks. 100 m² Turisthytter må have et areal på maks. 60 m² Fundamenter må maksimum have en højde på 1 meter ved laveste sokkeldel. Bebyggelsen skal løbende vedligeholdes, så de ikke virker unødigt skæmmende på omgivelserne.
Restrummelighed	Området har et samlet areal på ca.850 ha Området har en restrummelighed på ca. 150 hytter afhængigt af bebyggelsens endelige udformning. Når ovenstående bygningsmuligheder er udnyttet regnes området for fuldt udbygget og uden restrummelighed
Trafikbetjening og forsyning	Der må ikke anlægges veje, kørespor, stier, anløbsbroer eller fælles tekniske forsyningsanlæg. Tekniske forsyningsanlæg må kun etableres som små selvstændige anlæg i umiddelbar tilknytning til den enkelte hytte. Det kan eksempelvis være generatorer samt solceller eller andre anlæg til energiproduktion. Alle mindre anlæg må kun etableres, så de ved anvendelse ikke er til gene for naboer med støj, røg, lugt, rystelser eller på anden vis.Fast affald skal enten forbrændes eller tages med. Afbrændingen skal foretages på en sådan måde, at den ikke indebærer risiko for omkringliggende bygninger eller natur eller er til gene for andre. Til natrenovation kan anvendes toiletspande, hvor indholdet tømmes direkte i havet, komposteres eller bortledes på en sådan måde, at det ikke er til gene for

andre eller det omgivende miljø,
For eksisterende huse, der er forsynet med kloset, skal spildevandet bortskaffe tilsvarende.

Fredede og bevaringsværdige træk	Ingen særlige bestemmelser
Klausulerede zoner	Ingen særlige bestemmelser
Særlige bestemmelser	Ingen særlige bestemmelser

Forslag

-

0003-K51 Akugdlit

Delområdenummer	K51
Lokation - by/bygd	Nunaannaq (Det aabne land)
Formål	Hytter, fritidshuse mv.
Anvendelse specifik	Hytte- og sommerhusområder
Anvendelse	Områdets anvendelse fastlægges til fritidshytter og sommerhuse, der ikke har status af helårsbeboelse. I området kan der også i begrænset omfang etableres turisthytter samt fangsthytter og overlevelseshytter, så længe antallet ikke ændrer på områdets overordnede anvendelse som område til fritidshytter og sommerhuse m.v. Der kan etableres anlæg, som kan anvendes til aktivitet af mindre erhvervsmæssig karakter i form af for eksempel tørrestativ, rygeovn, havebrug og lignende, så længe dette er til eget brug. Disse anlæg skal etableres i umiddelbar tilknytning til den enkelte hytte.
Eksisterende forhold	Området er delvis bebygget
Bebyggelse	Hytter skal opføres med minimum 60 meter til nærmeste nabohytte. Fritidshytter og sommerhuse må opføres i maksimum 1½ etage, hvilket svarer til en etage med udnyttet tagetage, og ikke gives en større højde end 7,5 meter til kip. Hytter må have et areal på maks. 20 m² Sommerhuse må have et areal på maks. 100 m² Turisthytter må have et areal på maks. 60 m² Fundamenter må maksimum have en højde på 1 meter ved laveste sokkeldel. Bebyggelsen skal løbende vedligeholdes, så de ikke virker unødigt skæmmende på omgivelserne.
Restrummelighed	Området har et samlet areal på ca.115 ha Området har en restrummelighed på ca. 40 hytter afhængigt af bebyggelsens endelige udformning. Når ovenstående bygningsmuligheder er udnyttet regnes området for fuldt udbygget og uden restrummelighed
Trafikbetjening og forsyning	Der må ikke anlægges veje, kørespor, stier, anløbsbroer eller fælles tekniske forsyningsanlæg. Tekniske forsyningsanlæg må kun etableres som små selvstændige anlæg i umiddelbar tilknytning til den enkelte hytte. Det kan eksempelvis være generatorer samt solceller eller andre anlæg til energiproduktion. Alle mindre anlæg må kun etableres, så de ved anvendelse ikke er til gene for naboer med støj, røg, lugt, rystelser eller på anden vis.Fast affald skal enten forbrændes eller tages med. Afbrændingen skal foretages på en sådan måde, at den ikke indebærer risiko for omkringliggende bygninger eller natur eller er til gene for andre. Til natrenovation kan anvendes toiletspande, hvor indholdet tømmes direkte i havet, komposteres eller bortledes på en sådan måde, at det ikke er til gene for

andre eller det omgivende miljø,
For eksisterende huse, der er forsynet med kloset, skal spildevandet bortskaffe tilsvarende.

Fredede og bevaringsværdige træk	Ingen særlige bestemmelser
Klausulerede zoner	Ingen særlige bestemmelser
Særlige bestemmelser	Ingen særlige bestemmelser

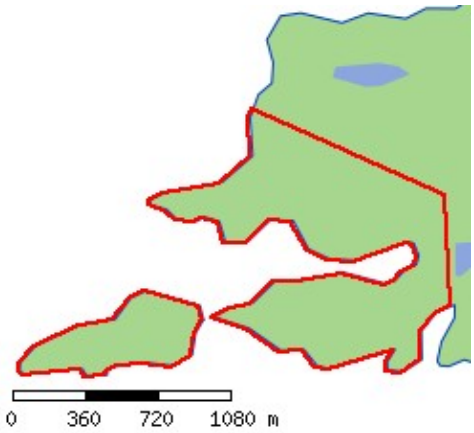

Forslag

-

0003-K52 Qeqertarssuatsiaq

Delområdenummer	K52
Lokation - by/bygd	Nunaannaq (Det aabne land)
Formål	Hytter, fritidshuse mv.
Anvendelse specifik	Hytte- og sommerhusområder
Anvendelse	Områdets anvendelse fastlægges til fritidshytter og sommerhuse, der ikke har status af helårsbeboelse. I området kan der også i begrænset omfang etableres turisthytter samt fangsthytter og overlevelseshytter, så længe antallet ikke ændrer på områdets overordnede anvendelse som område til fritidshytter og sommerhuse m.v. Der kan etableres anlæg, som kan anvendes til aktivitet af mindre erhvervsmæssig karakter i form af for eksempel tørrestativ, rygeovn, havebrug og lignende, så længe dette er til eget brug. Disse anlæg skal etableres i umiddelbar tilknytning til den enkelte hytte.
Eksisterende forhold	Området er delvis bebygget
Bebyggelse	Hytter skal opføres med minimum 60 meter til nærmeste nabohytte. Fritidshytter og sommerhuse må opføres i maksimum 1½ etage, hvilket svarer til en etage med udnyttet tagetage, og ikke gives en større højde end 7,5 meter til kip. Hytter må have et areal på maks. 20 m² Sommerhuse må have et areal på maks. 100 m² Turisthytter må have et areal på maks. 60 m² Fundamenter må maksimum have en højde på 1 meter ved laveste sokkeldel. Bebyggelsen skal løbende vedligeholdes, så de ikke virker unødigt skæmmende på omgivelserne.
Restrummelighed	Området har et samlet areal på ca.190 ha Området har en restrummelighed på ca. 50 hytter afhængigt af bebyggelsens endelige udformning. Når ovenstående bygningsmuligheder er udnyttet regnes området for fuldt udbygget og uden restrummelighed
Trafikbetjening og forsyning	Der må ikke anlægges veje, kørespor, stier, anløbsbroer eller fælles tekniske forsyningsanlæg. Tekniske forsyningsanlæg må kun etableres som små selvstændige anlæg i umiddelbar tilknytning til den enkelte hytte. Det kan eksempelvis være generatorer samt solceller eller andre anlæg til energiproduktion. Alle mindre anlæg må kun etableres, så de ved anvendelse ikke er til gene for naboer med støj, røg, lugt, rystelser eller på anden vis.Fast affald skal enten forbrændes eller tages med. Afbrændingen skal foretages på en sådan måde, at den ikke indebærer risiko for omkringliggende bygninger eller natur eller er til gene for andre. Til natrenovation kan anvendes toiletspande, hvor indholdet tømmes direkte i havet, komposteres eller bortledes på en sådan måde, at det ikke er til gene for

andre eller det omgivende miljø,
For eksisterende huse, der er forsynet med kloset, skal spildevandet bortskaffe tilsvarende.

Fredede og bevaringsværdige træk	Ingen særlige bestemmelser
Klausulerede zoner	Ingen særlige bestemmelser
Særlige bestemmelser	Ingen særlige bestemmelser

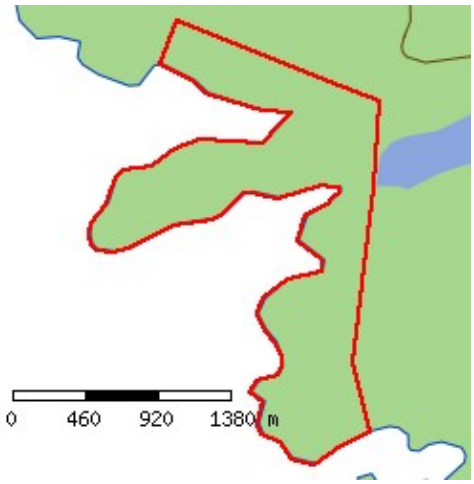

Forslag

-

0003-K53 Tunugdliup Nuna

Delområdenummer	K53
Lokation - by/bygd	Nunaannaq (Det aabne land)
Formål	Hytter, fritidshuse mv.
Anvendelse specifik	Hytte- og sommerhusområder
Anvendelse	Områdets anvendelse fastlægges til fritidshytter og sommerhuse, der ikke har status af helårsbeboelse. I området kan der også i begrænset omfang etableres turisthytter samt fangsthytter og overlevelseshytter, så længe antallet ikke ændrer på områdets overordnede anvendelse som område til fritidshytter og sommerhuse m.v. Der kan etableres anlæg, som kan anvendes til aktivitet af mindre erhvervsmæssig karakter i form af for eksempel tørrestativ, rygeovn, havebrug og lignende, så længe dette er til eget brug. Disse anlæg skal etableres i umiddelbar tilknytning til den enkelte hytte.
Eksisterende forhold	Området er delvis bebygget
Bebyggelse	Hytter skal opføres med minimum 60 meter til nærmeste nabohytte. Fritidshytter og sommerhuse må opføres i maksimum 1½ etage, hvilket svarer til en etage med udnyttet tagetage, og ikke gives en større højde end 7,5 meter til kip. Hytter må have et areal på maks. 20 m² Sommerhuse må have et areal på maks. 100 m² Turisthytter må have et areal på maks. 60 m² Fundamenter må maksimum have en højde på 1 meter ved laveste sokkeldel. Bebyggelsen skal løbende vedligeholdes, så de ikke virker unødigt skæmmende på omgivelserne.
Restrummelighed	Området har et samlet areal på ca.88 ha Området har en restrummelighed på ca. 50 hytter afhængigt af bebyggelsens endelige udformning. Når ovenstående bygningsmuligheder er udnyttet regnes området for fuldt udbygget og uden restrummelighed
Trafikbetjening og forsyning	Der må ikke anlægges veje, kørespor, stier, anløbsbroer eller fælles tekniske forsyningsanlæg. Tekniske forsyningsanlæg må kun etableres som små selvstændige anlæg i umiddelbar tilknytning til den enkelte hytte. Det kan eksempelvis være generatorer samt solceller eller andre anlæg til energiproduktion. Alle mindre anlæg må kun etableres, så de ved anvendelse ikke er til gene for naboer med støj, røg, lugt, rystelser eller på anden vis.Fast affald skal enten forbrændes eller tages med. Afbrændingen skal foretages på en sådan måde, at den ikke indebærer risiko for omkringliggende bygninger eller natur eller er til gene for andre. Til natrenovation kan anvendes toiletspande, hvor indholdet tømmes direkte i havet, komposteres eller bortledes på en sådan måde, at det ikke er til gene for

andre eller det omgivende miljø,
For eksisterende huse, der er forsynet med kloset, skal spildevandet bortskaffe tilsvarende.

Fredede og bevaringsværdige træk	Ingen særlige bestemmelser
Klausulerede zoner	Ingen særlige bestemmelser
Særlige bestemmelser	Ingen særlige bestemmelser

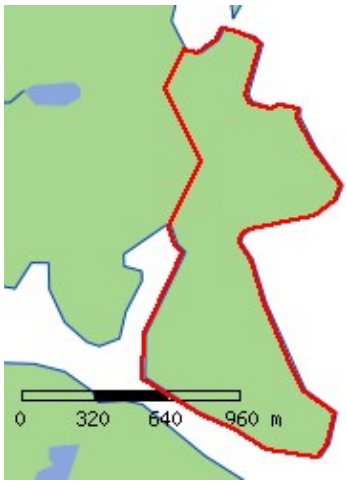

Forslag

-

0003-K54 Qeqertarssuatsiaq

Delområdenummer	K54
Lokation - by/bygd	Nunaannaq (Det aabne land)
Formål	Hytter, fritidshuse mv.
Anvendelse specifik	Hytte- og sommerhusområder
Anvendelse	Områdets anvendelse fastlægges til fritidshytter og sommerhuse, der ikke har status af helårsbeboelse. I området kan der også i begrænset omfang etableres turisthytter samt fangsthytter og overlevelseshytter, så længe antallet ikke ændrer på områdets overordnede anvendelse som område til fritidshytter og sommerhuse m.v. Der kan etableres anlæg, som kan anvendes til aktivitet af mindre erhvervsmæssig karakter i form af for eksempel tørrestativ, rygeovn, havebrug og lignende, så længe dette er til eget brug. Disse anlæg skal etableres i umiddelbar tilknytning til den enkelte hytte.
Eksisterende forhold	Området er delvis bebygget
Bebyggelse	Hytter skal opføres med minimum 60 meter til nærmeste nabohytte. Fritidshytter og sommerhuse må opføres i maksimum 1½ etage, hvilket svarer til en etage med udnyttet tagetage, og ikke gives en større højde end 7,5 meter til kip. Hytter må have et areal på maks. 20 m² Sommerhuse må have et areal på maks. 100 m² Turisthytter må have et areal på maks. 60 m² Fundamenter må maksimum have en højde på 1 meter ved laveste sokkeldel. Bebyggelsen skal løbende vedligeholdes, så de ikke virker unødigt skæmmende på omgivelserne.
Restrummelighed	Området har et samlet areal på ca.230 ha Området har en restrummelighed på ca. 100 hytter afhængigt af bebyggelsens endelige udformning. Når ovenstående bygningsmuligheder er udnyttet regnes området for fuldt udbygget og uden restrummelighed
Trafikbetjening og forsyning	Der må ikke anlægges veje, kørespor, stier, anløbsbroer eller fælles tekniske forsyningsanlæg. Tekniske forsyningsanlæg må kun etableres som små selvstændige anlæg i umiddelbar tilknytning til den enkelte hytte. Det kan eksempelvis være generatorer samt solceller eller andre anlæg til energiproduktion. Alle mindre anlæg må kun etableres, så de ved anvendelse ikke er til gene for naboer med støj, røg, lugt, rystelser eller på anden vis.Fast affald skal enten forbrændes eller tages med. Afbrændingen skal foretages på en sådan måde, at den ikke indebærer risiko for omkringliggende bygninger eller natur eller er til gene for andre. Til natrenovation kan anvendes toiletspande, hvor indholdet tømmes direkte i havet, komposteres eller bortledes på en sådan måde, at det ikke er til gene for

andre eller det omgivende miljø,
For eksisterende huse, der er forsynet med kloset, skal spildevandet bortskaffe tilsvarende.

Fredede og bevaringsværdige træk	Ingen særlige bestemmelser
Klausulerede zoner	Ingen særlige bestemmelser
Særlige bestemmelser	Ingen særlige bestemmelser

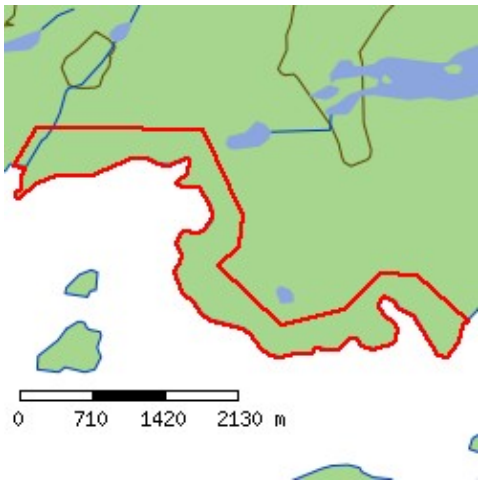

Forslag

-

0003-K55 Qarsorsat

Delområdenummer	K55
Lokation - by/bygd	Nunaannaq (Det aabne land)
Formål	Hytter, fritidshuse mv.
Anvendelse specifik	Hytte- og sommerhusområder
Anvendelse	Områdets anvendelse fastlægges til fritidshytter og sommerhuse, der ikke har status af helårsbeboelse. I området kan der også i begrænset omfang etableres turisthytter samt fangsthytter og overlevelseshytter, så længe antallet ikke ændrer på områdets overordnede anvendelse som område til fritidshytter og sommerhuse m.v. Der kan etableres anlæg, som kan anvendes til aktivitet af mindre erhvervsmæssig karakter i form af for eksempel tørrestativ, rygeovn, havebrug og lignende, så længe dette er til eget brug. Disse anlæg skal etableres i umiddelbar tilknytning til den enkelte hytte.
Eksisterende forhold	Området er delvis bebygget
Bebyggelse	Hytter skal opføres med minimum 60 meter til nærmeste nabohytte. Fritidshytter og sommerhuse må opføres i maksimum 1½ etage, hvilket svarer til en etage med udnyttet tagetage, og ikke gives en større højde end 7,5 meter til kip. Hytter må have et areal på maks. 20 m² Sommerhuse må have et areal på maks. 100 m² Turisthytter må have et areal på maks. 60 m² Fundamenter må maksimum have en højde på 1 meter ved laveste sokkeldel. Bebyggelsen skal løbende vedligeholdes, så de ikke virker unødigt skæmmende på omgivelserne.
Restrummelighed	Området har et samlet areal på ca.230 ha Området har en restrummelighed på ca. 100 hytter afhængigt af bebyggelsens endelige udformning. Når ovenstående bygningsmuligheder er udnyttet regnes området for fuldt udbygget og uden restrummelighed
Trafikbetjening og forsyning	Der må ikke anlægges veje, kørespor, stier, anløbsbroer eller fælles tekniske forsyningsanlæg. Tekniske forsyningsanlæg må kun etableres som små selvstændige anlæg i umiddelbar tilknytning til den enkelte hytte. Det kan eksempelvis være generatorer samt solceller eller andre anlæg til energiproduktion. Alle mindre anlæg må kun etableres, så de ved anvendelse ikke er til gene for naboer med støj, røg, lugt, rystelser eller på anden vis.Fast affald skal enten forbrændes eller tages med. Afbrændingen skal foretages på en sådan måde, at den ikke indebærer risiko for omkringliggende bygninger eller natur eller er til gene for andre. Til natrenovation kan anvendes toiletspande, hvor indholdet tømmes direkte i havet, komposteres eller bortledes på en sådan måde, at det ikke er til gene for

andre eller det omgivende miljø,
For eksisterende huse, der er forsynet med kloset, skal spildevandet bortskaffe tilsvarende.

Fredede og bevaringsværdige træk	Ingen særlige bestemmelser
Klausulerede zoner	Ingen særlige bestemmelser
Særlige bestemmelser	Ingen særlige bestemmelser

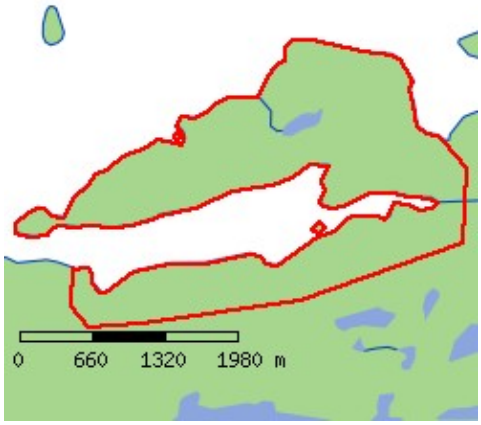

Forslag

-

0003-K56 Qipingassup Nuna

Delområdenummer	K56
Lokation - by/bygd	Nunaannaq (Det aabne land)
Formål	Hytter, fritidshuse mv.
Anvendelse specifik	Hytte- og sommerhusområder
Anvendelse	Områdets anvendelse fastlægges til fritidshytter og sommerhuse, der ikke har status af helårsbeboelse. I området kan der også i begrænset omfang etableres turisthytter samt fangsthytter og overlevelseshytter, så længe antallet ikke ændrer på områdets overordnede anvendelse som område til fritidshytter og sommerhuse m.v. Der kan etableres anlæg, som kan anvendes til aktivitet af mindre erhvervsmæssig karakter i form af for eksempel tørrestativ, rygeovn, havebrug og lignende, så længe dette er til eget brug. Disse anlæg skal etableres i umiddelbar tilknytning til den enkelte hytte.
Eksisterende forhold	Området er delvis bebygget
Bebyggelse	Hytter skal opføres med minimum 60 meter til nærmeste nabohytte. Fritidshytter og sommerhuse må opføres i maksimum 1½ etage, hvilket svarer til en etage med udnyttet tagetage, og ikke gives en større højde end 7,5 meter til kip. Hytter må have et areal på maks. 20 m² Sommerhuse må have et areal på maks. 100 m² Turisthytter må have et areal på maks. 60 m² Fundamenter må maksimum have en højde på 1 meter ved laveste sokkeldel. Bebyggelsen skal løbende vedligeholdes, så de ikke virker unødigt skæmmende på omgivelserne.
Restrummelighed	Området har et samlet areal på ca.330 ha Området har en restrummelighed på ca. 100 hytter afhængigt af bebyggelsens endelige udformning. Når ovenstående bygningsmuligheder er udnyttet regnes området for fuldt udbygget og uden restrummelighed
Trafikbetjening og forsyning	Der må ikke anlægges veje, kørespor, stier, anløbsbroer eller fælles tekniske forsyningsanlæg. Tekniske forsyningsanlæg må kun etableres som små selvstændige anlæg i umiddelbar tilknytning til den enkelte hytte. Det kan eksempelvis være generatorer samt solceller eller andre anlæg til energiproduktion. Alle mindre anlæg må kun etableres, så de ved anvendelse ikke er til gene for naboer med støj, røg, lugt, rystelser eller på anden vis.Fast affald skal enten forbrændes eller tages med. Afbrændingen skal foretages på en sådan måde, at den ikke indebærer risiko for omkringliggende bygninger eller natur eller er til gene for andre. Til natrenovation kan anvendes toiletspande, hvor indholdet tømmes direkte i havet, komposteres eller bortledes på en sådan måde, at det ikke er til gene for

andre eller det omgivende miljø,
For eksisterende huse, der er forsynet med kloset, skal spildevandet bortskaffe tilsvarende.

Fredede og bevaringsværdige træk	Ingen særlige bestemmelser
Klausulerede zoner	Ingen særlige bestemmelser
Særlige bestemmelser	Ingen særlige bestemmelser

Forslag

-

0003-K57 Qipingassup Nuna

Delområdenummer	K57
Lokation - by/bygd	Nunaannaq (Det aabne land)
Formål	Hytter, fritidshuse mv.
Anvendelse specifik	Hytte- og sommerhusområder
Anvendelse	Områdets anvendelse fastlægges til fritidshytter og sommerhuse, der ikke har status af helårsbeboelse. I området kan der også i begrænset omfang etableres turisthytter samt fangsthytter og overlevelseshytter, så længe antallet ikke ændrer på områdets overordnede anvendelse som område til fritidshytter og sommerhuse m.v. Der kan etableres anlæg, som kan anvendes til aktivitet af mindre erhvervsmæssig karakter i form af for eksempel tørrestativ, rygeovn, havebrug og lignende, så længe dette er til eget brug. Disse anlæg skal etableres i umiddelbar tilknytning til den enkelte hytte.
Eksisterende forhold	Området er delvis bebygget
Bebyggelse	Hytter skal opføres med minimum 60 meter til nærmeste nabohytte. Fritidshytter og sommerhuse må opføres i maksimum 1½ etage, hvilket svarer til en etage med udnyttet tagetage, og ikke gives en større højde end 7,5 meter til kip. Hytter må have et areal på maks. 20 m² Sommerhuse må have et areal på maks. 100 m² Turisthytter må have et areal på maks. 60 m² Fundamenter må maksimum have en højde på 1 meter ved laveste sokkeldel. Bebyggelsen skal løbende vedligeholdes, så de ikke virker unødigt skæmmende på omgivelserne.
Restrummelighed	Området har et samlet areal på ca.140 ha Området har en restrummelighed på ca. 50 hytter afhængigt af bebyggelsens endelige udformning. Når ovenstående bygningsmuligheder er udnyttet regnes området for fuldt udbygget og uden restrummelighed
Trafikbetjening og forsyning	Der må ikke anlægges veje, kørespor, stier, anløbsbroer eller fælles tekniske forsyningsanlæg. Tekniske forsyningsanlæg må kun etableres som små selvstændige anlæg i umiddelbar tilknytning til den enkelte hytte. Det kan eksempelvis være generatorer samt solceller eller andre anlæg til energiproduktion. Alle mindre anlæg må kun etableres, så de ved anvendelse ikke er til gene for naboer med støj, røg, lugt, rystelser eller på anden vis.Fast affald skal enten forbrændes eller tages med. Afbrændingen skal foretages på en sådan måde, at den ikke indebærer risiko for omkringliggende bygninger eller natur eller er til gene for andre. Til natrenovation kan anvendes toiletspande, hvor indholdet tømmes direkte i havet, komposteres eller bortledes på en sådan måde, at det ikke er til gene for

andre eller det omgivende miljø,
For eksisterende huse, der er forsynet med kloset, skal spildevandet bortskaffe tilsvarende.

Fredede og bevaringsværdige træk	Ingen særlige bestemmelser
Klausulerede zoner	Ingen særlige bestemmelser
Særlige bestemmelser	Ingen særlige bestemmelser

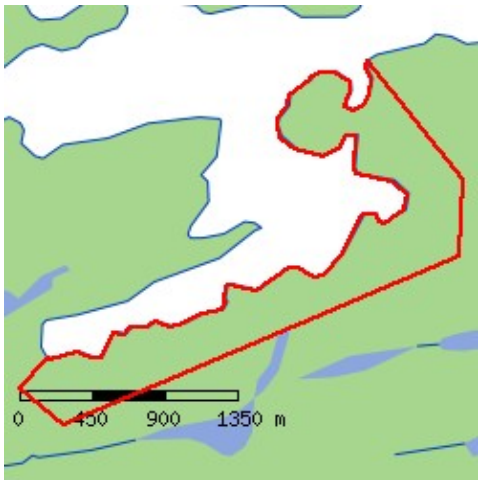

Forslag

-

0003-K58 Qipingassup Nuna

Delområdenummer	K58
Lokation - by/bygd	Nunaannaq (Det aabne land)
Formål	Hytter, fritidshuse mv.
Anvendelse specifik	Hytte- og sommerhusområder
Anvendelse	Områdets anvendelse fastlægges til fritidshytter og sommerhuse, der ikke har status af helårsbeboelse. I området kan der også i begrænset omfang etableres turisthytter samt fangsthytter og overlevelseshytter, så længe antallet ikke ændrer på områdets overordnede anvendelse som område til fritidshytter og sommerhuse m.v. Der kan etableres anlæg, som kan anvendes til aktivitet af mindre erhvervsmæssig karakter i form af for eksempel tørrestativ, rygeovn, havebrug og lignende, så længe dette er til eget brug. Disse anlæg skal etableres i umiddelbar tilknytning til den enkelte hytte.
Eksisterende forhold	Området er delvis bebygget
Bebyggelse	Hytter skal opføres med minimum 60 meter til nærmeste nabohytte. Fritidshytter og sommerhuse må opføres i maksimum 1½ etage, hvilket svarer til en etage med udnyttet tagetage, og ikke gives en større højde end 7,5 meter til kip. Hytter må have et areal på maks. 20 m² Sommerhuse må have et areal på maks. 100 m² Turisthytter må have et areal på maks. 60 m² Fundamenter må maksimum have en højde på 1 meter ved laveste sokkeldel. Bebyggelsen skal løbende vedligeholdes, så de ikke virker unødigt skæmmende på omgivelserne.
Restrummelighed	Området har et samlet areal på ca.120 ha Området har en restrummelighed på ca. 50 hytter afhængigt af bebyggelsens endelige udformning. Når ovenstående bygningsmuligheder er udnyttet regnes området for fuldt udbygget og uden restrummelighed
Trafikbetjening og forsyning	Der må ikke anlægges veje, kørespor, stier, anløbsbroer eller fælles tekniske forsyningsanlæg. Tekniske forsyningsanlæg må kun etableres som små selvstændige anlæg i umiddelbar tilknytning til den enkelte hytte. Det kan eksempelvis være generatorer samt solceller eller andre anlæg til energiproduktion. Alle mindre anlæg må kun etableres, så de ved anvendelse ikke er til gene for naboer med støj, røg, lugt, rystelser eller på anden vis.Fast affald skal enten forbrændes eller tages med. Afbrændingen skal foretages på en sådan måde, at den ikke indebærer risiko for omkringliggende bygninger eller natur eller er til gene for andre. Til natrenovation kan anvendes toiletspande, hvor indholdet tømmes direkte i havet, komposteres eller bortledes på en sådan måde, at det ikke er til gene for

andre eller det omgivende miljø,
For eksisterende huse, der er forsynet med kloset, skal spildevandet bortskaffe tilsvarende.

Fredede og bevaringsværdige træk	Ingen særlige bestemmelser
Klausulerede zoner	Ingen særlige bestemmelser
Særlige bestemmelser	Ingen særlige bestemmelser

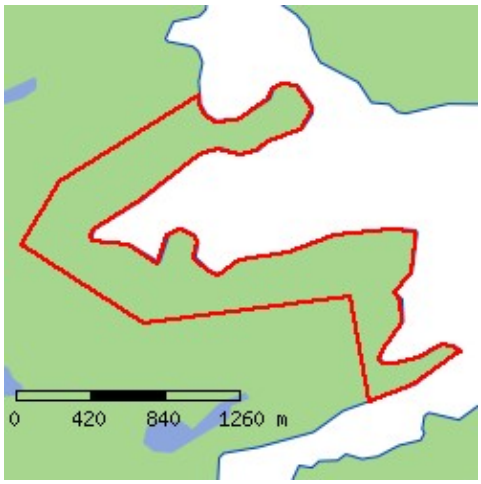

Forslag

-

0003-K59 Tornarssorqortoq

Delområdenummer	K59
Lokation - by/bygd	Nunaannaq (Det aabne land)
Formål	Hytter, fritidshuse mv.
Anvendelse specifik	Hytte- og sommerhusområder
Anvendelse	Områdets anvendelse fastlægges til fritidshytter og sommerhuse, der ikke har status af helårsbeboelse. I området kan der også i begrænset omfang etableres turisthytter samt fangsthytter og overlevelseshytter, så længe antallet ikke ændrer på områdets overordnede anvendelse som område til fritidshytter og sommerhuse m.v. Der kan etableres anlæg, som kan anvendes til aktivitet af mindre erhvervsmæssig karakter i form af for eksempel tørrestativ, rygeovn, havebrug og lignende, så længe dette er til eget brug. Disse anlæg skal etableres i umiddelbar tilknytning til den enkelte hytte.
Eksisterende forhold	Området er delvis bebygget
Bebyggelse	Hytter skal opføres med minimum 60 meter til nærmeste nabohytte. Fritidshytter og sommerhuse må opføres i maksimum 1½ etage, hvilket svarer til en etage med udnyttet tagetage, og ikke gives en større højde end 7,5 meter til kip. Hytter må have et areal på maks. 20 m² Sommerhuse må have et areal på maks. 100 m² Turisthytter må have et areal på maks. 60 m² Fundamenter må maksimum have en højde på 1 meter ved laveste sokkeldel. Bebyggelsen skal løbende vedligeholdes, så de ikke virker unødigt skæmmende på omgivelserne.
Restrummelighed	Området har et samlet areal på ca.390 ha Området har en restrummelighed på ca. 80 hytter afhængigt af bebyggelsens endelige udformning. Når ovenstående bygningsmuligheder er udnyttet regnes området for fuldt udbygget og uden restrummelighed
Trafikbetjening og forsyning	Der må ikke anlægges veje, kørespor, stier, anløbsbroer eller fælles tekniske forsyningsanlæg. Tekniske forsyningsanlæg må kun etableres som små selvstændige anlæg i umiddelbar tilknytning til den enkelte hytte. Det kan eksempelvis være generatorer samt solceller eller andre anlæg til energiproduktion. Alle mindre anlæg må kun etableres, så de ved anvendelse ikke er til gene for naboer med støj, røg, lugt, rystelser eller på anden vis.Fast affald skal enten forbrændes eller tages med. Afbrændingen skal foretages på en sådan måde, at den ikke indebærer risiko for omkringliggende bygninger eller natur eller er til gene for andre. Til natrenovation kan anvendes toiletspande, hvor indholdet tømmes direkte i havet, komposteres eller bortledes på en sådan måde, at det ikke er til gene for

andre eller det omgivende miljø,
For eksisterende huse, der er forsynet med kloset, skal spildevandet bortskaffe tilsvarende.

Fredede og bevaringsværdige træk	Ingen særlige bestemmelser
Klausulerede zoner	Ingen særlige bestemmelser
Særlige bestemmelser	Ingen særlige bestemmelser

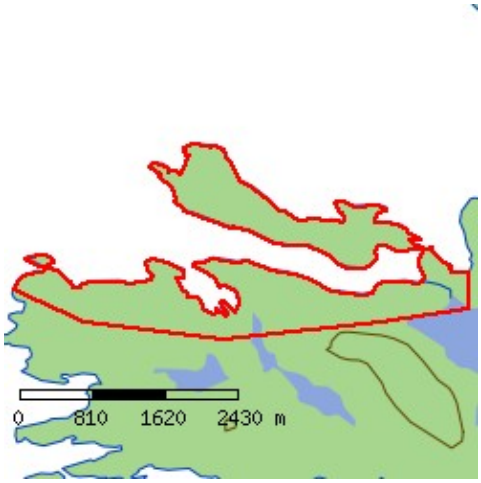

Forslag

-

0003-K60 Kangerdluluk

Delområdenummer	K60
Lokation - by/bygd	Nunaannaq (Det aabne land)
Formål	Hytter, fritidshuse mv.
Anvendelse specifik	Hytte- og sommerhusområder
Anvendelse	Områdets anvendelse fastlægges til fritidshytter og sommerhuse, der ikke har status af helårsbeboelse. I området kan der også i begrænset omfang etableres turisthytter samt fangsthytter og overlevelseshytter, så længe antallet ikke ændrer på områdets overordnede anvendelse som område til fritidshytter og sommerhuse m.v. Der kan etableres anlæg, som kan anvendes til aktivitet af mindre erhvervsmæssig karakter i form af for eksempel tørrestativ, rygeovn, havebrug og lignende, så længe dette er til eget brug. Disse anlæg skal etableres i umiddelbar tilknytning til den enkelte hytte.
Eksisterende forhold	Området er delvis bebygget
Bebyggelse	Hytter skal opføres med minimum 60 meter til nærmeste nabohytte. Fritidshytter og sommerhuse må opføres i maksimum 1½ etage, hvilket svarer til en etage med udnyttet tagetage, og ikke gives en større højde end 7,5 meter til kip. Hytter må have et areal på maks. 20 m² Sommerhuse må have et areal på maks. 100 m² Turisthytter må have et areal på maks. 60 m² Fundamenter må maksimum have en højde på 1 meter ved laveste sokkeldel. Bebyggelsen skal løbende vedligeholdes, så de ikke virker unødigt skæmmende på omgivelserne.
Restrummelighed	Området har et samlet areal på ca.830 ha Området har en restrummelighed på ca. 200 hytter afhængigt af bebyggelsens endelige udformning. Når ovenstående bygningsmuligheder er udnyttet regnes området for fuldt udbygget og uden restrummelighed
Trafikbetjening og forsyning	Der må ikke anlægges veje, kørespor, stier, anløbsbroer eller fælles tekniske forsyningsanlæg. Tekniske forsyningsanlæg må kun etableres som små selvstændige anlæg i umiddelbar tilknytning til den enkelte hytte. Det kan eksempelvis være generatorer samt solceller eller andre anlæg til energiproduktion. Alle mindre anlæg må kun etableres, så de ved anvendelse ikke er til gene for naboer med støj, røg, lugt, rystelser eller på anden vis.Fast affald skal enten forbrændes eller tages med. Afbrændingen skal foretages på en sådan måde, at den ikke indebærer risiko for omkringliggende bygninger eller natur eller er til gene for andre. Til natrenovation kan anvendes toiletspande, hvor indholdet tømmes direkte i havet, komposteres eller bortledes på en sådan måde, at det ikke er til gene for

andre eller det omgivende miljø,
For eksisterende huse, der er forsynet med kloset, skal spildevandet bortskaffe tilsvarende.

Fredede og bevaringsværdige træk	Ingen særlige bestemmelser
Klausulerede zoner	Ingen særlige bestemmelser
Særlige bestemmelser	Ingen særlige bestemmelser

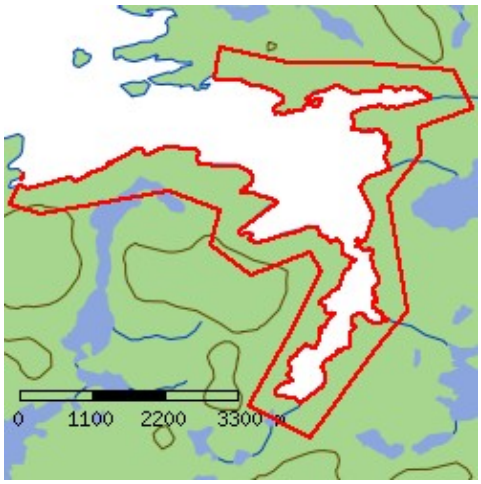

Forslag

-

0003-K61 Nangissat

Delområdenummer	K61
Lokation - by/bygd	Nunaannaq (Det aabne land)
Formål	Hytter, fritidshuse mv.
Anvendelse specifik	Hytte- og sommerhusområder
Anvendelse	Områdets anvendelse fastlægges til fritidshytter og sommerhuse, der ikke har status af helårsbeboelse. I området kan der også i begrænset omfang etableres turisthytter samt fangsthytter og overlevelseshytter, så længe antallet ikke ændrer på områdets overordnede anvendelse som område til fritidshytter og sommerhuse m.v. Der kan etableres anlæg, som kan anvendes til aktivitet af mindre erhvervsmæssig karakter i form af for eksempel tørrestativ, rygeovn, havebrug og lignende, så længe dette er til eget brug. Disse anlæg skal etableres i umiddelbar tilknytning til den enkelte hytte.
Eksisterende forhold	Området er delvis bebygget
Bebyggelse	Hytter skal opføres med minimum 60 meter til nærmeste nabohytte. Fritidshytter og sommerhuse må opføres i maksimum 1½ etage, hvilket svarer til en etage med udnyttet tagetage, og ikke gives en større højde end 7,5 meter til kip. Hytter må have et areal på maks. 20 m² Sommerhuse må have et areal på maks. 100 m² Turisthytter må have et areal på maks. 60 m² Fundamenter må maksimum have en højde på 1 meter ved laveste sokkeldel. Bebyggelsen skal løbende vedligeholdes, så de ikke virker unødigt skæmmende på omgivelserne.
Restrummelighed	Området har et samlet areal på ca.1490 ha Området har en restrummelighed på ca. 200 hytter afhængigt af bebyggelsens endelige udformning. Når ovenstående bygningsmuligheder er udnyttet regnes området for fuldt udbygget og uden restrummelighed
Trafikbetjening og forsyning	Der må ikke anlægges veje, kørespor, stier, anløbsbroer eller fælles tekniske forsyningsanlæg. Tekniske forsyningsanlæg må kun etableres som små selvstændige anlæg i umiddelbar tilknytning til den enkelte hytte. Det kan eksempelvis være generatorer samt solceller eller andre anlæg til energiproduktion. Alle mindre anlæg må kun etableres, så de ved anvendelse ikke er til gene for naboer med støj, røg, lugt, rystelser eller på anden vis.Fast affald skal enten forbrændes eller tages med. Afbrændingen skal foretages på en sådan måde, at den ikke indebærer risiko for omkringliggende bygninger eller natur eller er til gene for andre. Til natrenovation kan anvendes toiletspande, hvor indholdet tømmes direkte i havet, komposteres eller bortledes på en sådan måde, at det ikke er til gene for

andre eller det omgivende miljø,
For eksisterende huse, der er forsynet med kloset, skal spildevandet bortskaffe tilsvarende.

Fredede og bevaringsværdige træk	Ingen særlige bestemmelser
Klausulerede zoner	Ingen særlige bestemmelser
Særlige bestemmelser	Ingen særlige bestemmelser

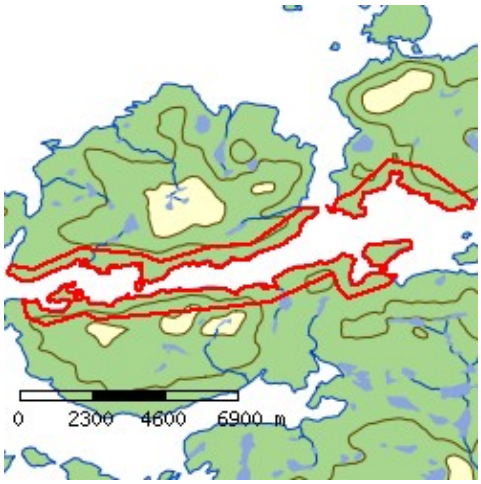

Forslag

-

0003-K62

Delområdenummer	K62
Lokation - by/bygd	Nunaannaq (Det aabne land)
Formål	Hytter, fritidshuse mv.
Anvendelse specifik	Hytte- og sommerhusområder
Anvendelse	Områdets anvendelse fastlægges til fritidshytter og sommerhuse, der ikke har status af helårsbeboelse. I området kan der også i begrænset omfang etableres turisthytter samt fangsthytter og overlevelseshytter, så længe antallet ikke ændrer på områdets overordnede anvendelse som område til fritidshytter og sommerhuse m.v. Der kan etableres anlæg, som kan anvendes til aktivitet af mindre erhvervsmæssig karakter i form af for eksempel tørrestativ, rygeovn, havebrug og lignende, så længe dette er til eget brug. Disse anlæg skal etableres i umiddelbar tilknytning til den enkelte hytte.
Eksisterende forhold	Området er delvis bebygget
Bebyggelse	Hytter skal opføres med minimum 60 meter til nærmeste nabohytte. Fritidshytter og sommerhuse må opføres i maksimum 1½ etage, hvilket svarer til en etage med udnyttet tagetage, og ikke gives en større højde end 7,5 meter til kip. Hytter må have et areal på maks. 20 m² Sommerhuse må have et areal på maks. 100 m² Turisthytter må have et areal på maks. 60 m² Fundamenter må maksimum have en højde på 1 meter ved laveste sokkeldel. Bebyggelsen skal løbende vedligeholdes, så de ikke virker unødigt skæmmende på omgivelserne.
Restrummelighed	Området har et samlet areal på ca.64 ha Området har en restrummelighed på ca. 20 hytter afhængigt af bebyggelsens endelige udformning. Når ovenstående bygningsmuligheder er udnyttet regnes området for fuldt udbygget og uden restrummelighed
Trafikbetjening og forsyning	Der må ikke anlægges veje, kørespor, stier, anløbsbroer eller fælles tekniske forsyningsanlæg. Tekniske forsyningsanlæg må kun etableres som små selvstændige anlæg i umiddelbar tilknytning til den enkelte hytte. Det kan eksempelvis være generatorer samt solceller eller andre anlæg til energiproduktion. Alle mindre anlæg må kun etableres, så de ved anvendelse ikke er til gene for naboer med støj, røg, lugt, rystelser eller på anden vis.Fast affald skal enten forbrændes eller tages med. Afbrændingen skal foretages på en sådan måde, at den ikke indebærer risiko for omkringliggende bygninger eller natur eller er til gene for andre. Til natrenovation kan anvendes toiletspande, hvor indholdet tømmes direkte i havet, komposteres eller bortledes på en sådan måde, at det ikke er til gene for

andre eller det omgivende miljø,
For eksisterende huse, der er forsynet med kloset, skal spildevandet bortskaffe tilsvarende.

Fredede og bevaringsværdige træk	Ingen særlige bestemmelser
Klausulerede zoner	Ingen særlige bestemmelser
Særlige bestemmelser	Ingen særlige bestemmelser

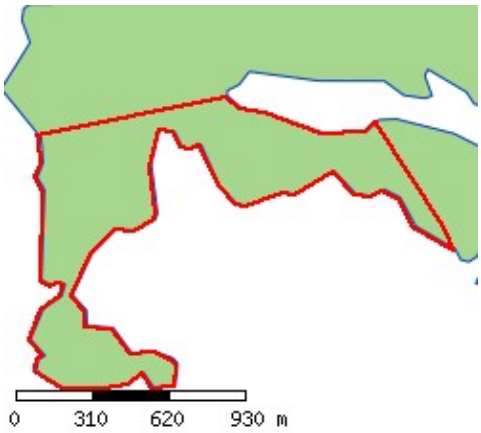

Forslag

-

0003-K63 Nalingap Suvdlua

Delområdenummer	K63
Lokation - by/bygd	Nunaannaq (Det aabne land)
Formål	Hytter, fritidshuse mv.
Anvendelse specifik	Hytte- og sommerhusområder
Anvendelse	Områdets anvendelse fastlægges til fritidshytter og sommerhuse, der ikke har status af helårsbeboelse. I området kan der også i begrænset omfang etableres turisthytter samt fangsthytter og overlevelseshytter, så længe antallet ikke ændrer på områdets overordnede anvendelse som område til fritidshytter og sommerhuse m.v. Der kan etableres anlæg, som kan anvendes til aktivitet af mindre erhvervsmæssig karakter i form af for eksempel tørrestativ, rygeovn, havebrug og lignende, så længe dette er til eget brug. Disse anlæg skal etableres i umiddelbar tilknytning til den enkelte hytte.
Eksisterende forhold	Området er delvis bebygget
Bebyggelse	Hytter skal opføres med minimum 60 meter til nærmeste nabohytte. Fritidshytter og sommerhuse må opføres i maksimum 1½ etage, hvilket svarer til en etage med udnyttet tagetage, og ikke gives en større højde end 7,5 meter til kip. Hytter må have et areal på maks. 20 m² Sommerhuse må have et areal på maks. 100 m² Turisthytter må have et areal på maks. 60 m² Fundamenter må maksimum have en højde på 1 meter ved laveste sokkeldel. Bebyggelsen skal løbende vedligeholdes, så de ikke virker unødigt skæmmende på omgivelserne.
Restrummelighed	Området har et samlet areal på ca.1090 ha Området har en restrummelighed på ca. 200 hytter afhængigt af bebyggelsens endelige udformning. Når ovenstående bygningsmuligheder er udnyttet regnes området for fuldt udbygget og uden restrummelighed
Trafikbetjening og forsyning	Der må ikke anlægges veje, kørespor, stier, anløbsbroer eller fælles tekniske forsyningsanlæg. Tekniske forsyningsanlæg må kun etableres som små selvstændige anlæg i umiddelbar tilknytning til den enkelte hytte. Det kan eksempelvis være generatorer samt solceller eller andre anlæg til energiproduktion. Alle mindre anlæg må kun etableres, så de ved anvendelse ikke er til gene for naboer med støj, røg, lugt, rystelser eller på anden vis.Fast affald skal enten forbrændes eller tages med. Afbrændingen skal foretages på en sådan måde, at den ikke indebærer risiko for omkringliggende bygninger eller natur eller er til gene for andre. Til natrenovation kan anvendes toiletspande, hvor indholdet tømmes direkte i havet, komposteres eller bortledes på en sådan måde, at det ikke er til gene for

andre eller det omgivende miljø,
For eksisterende huse, der er forsynet med kloset, skal spildevandet bortskaffe tilsvarende.

Fredede og bevaringsværdige træk	Ingen særlige bestemmelser
Klausulerede zoner	Ingen særlige bestemmelser
Særlige bestemmelser	Ingen særlige bestemmelser

Forslag

-

0003-K64 Qallunaarsuaq

Delområdenummer	K64
Lokation - by/bygd	Nunaannaq (Det aabne land)
Formål	Hytter, fritidshuse mv.
Anvendelse specifik	Hytte- og sommerhusområder
Anvendelse	Områdets anvendelse fastlægges til fritidshytter og sommerhuse, der ikke har status af helårsbeboelse. I området kan der også i begrænset omfang etableres turisthytter samt fangsthytter og overlevelseshytter, så længe antallet ikke ændrer på områdets overordnede anvendelse som område til fritidshytter og sommerhuse m.v. Der kan etableres anlæg, som kan anvendes til aktivitet af mindre erhvervsmæssig karakter i form af for eksempel tørrestativ, rygeovn, havebrug og lignende, så længe dette er til eget brug. Disse anlæg skal etableres i umiddelbar tilknytning til den enkelte hytte.
Eksisterende forhold	Området er delvis bebygget
Bebyggelse	Hytter skal opføres med minimum 60 meter til nærmeste nabohytte. Fritidshytter og sommerhuse må opføres i maksimum 1½ etage, hvilket svarer til en etage med udnyttet tagetage, og ikke gives en større højde end 7,5 meter til kip. Hytter må have et areal på maks. 20 m² Sommerhuse må have et areal på maks. 100 m² Turisthytter må have et areal på maks. 60 m² Fundamenter må maksimum have en højde på 1 meter ved laveste sokkeldel. Bebyggelsen skal løbende vedligeholdes, så de ikke virker unødigt skæmmende på omgivelserne.
Restrummelighed	Området har et samlet areal på ca.3875 ha Området har en restrummelighed på ca. 300 hytter afhængigt af bebyggelsens endelige udformning. Når ovenstående bygningsmuligheder er udnyttet regnes området for fuldt udbygget og uden restrummelighed
Trafikbetjening og forsyning	Der må ikke anlægges veje, kørespor, stier, anløbsbroer eller fælles tekniske forsyningsanlæg. Tekniske forsyningsanlæg må kun etableres som små selvstændige anlæg i umiddelbar tilknytning til den enkelte hytte. Det kan eksempelvis være generatorer samt solceller eller andre anlæg til energiproduktion. Alle mindre anlæg må kun etableres, så de ved anvendelse ikke er til gene for naboer med støj, røg, lugt, rystelser eller på anden vis.Fast affald skal enten forbrændes eller tages med. Afbrændingen skal foretages på en sådan måde, at den ikke indebærer risiko for omkringliggende bygninger eller natur eller er til gene for andre. Til natrenovation kan anvendes toiletspande, hvor indholdet tømmes direkte i havet, komposteres eller bortledes på en sådan måde, at det ikke er til gene for

andre eller det omgivende miljø,
For eksisterende huse, der er forsynet med kloset, skal spildevandet bortskaffe tilsvarende.

Fredede og bevaringsværdige træk	Ingen særlige bestemmelser
Klausulerede zoner	Ingen særlige bestemmelser
Særlige bestemmelser	Ingen særlige bestemmelser

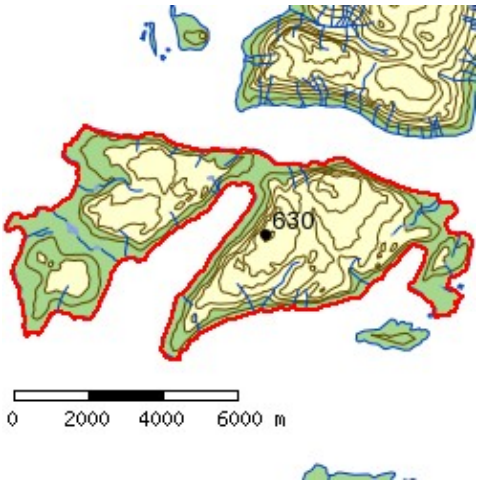

Forslag

-

0003-K65 Niaqulissuaq

Delområdenummer	K65
Lokation - by/bygd	Nunaannaq (Det aabne land)
Formål	Hytter, fritidshuse mv.
Anvendelse specifik	Hytte- og sommerhusområder
Anvendelse	Områdets anvendelse fastlægges til fritidshytter og sommerhuse, der ikke har status af helårsbeboelse. I området kan der også i begrænset omfang etableres turisthytter samt fangsthytter og overlevelseshytter, så længe antallet ikke ændrer på områdets overordnede anvendelse som område til fritidshytter og sommerhuse m.v. Der kan etableres anlæg, som kan anvendes til aktivitet af mindre erhvervsmæssig karakter i form af for eksempel tørrestativ, rygeovn, havebrug og lignende, så længe dette er til eget brug. Disse anlæg skal etableres i umiddelbar tilknytning til den enkelte hytte.
Eksisterende forhold	Området er delvis bebygget
Bebyggelse	Hytter skal opføres med minimum 60 meter til nærmeste nabohytte. Fritidshytter og sommerhuse må opføres i maksimum 1½ etage, hvilket svarer til en etage med udnyttet tagetage, og ikke gives en større højde end 7,5 meter til kip. Hytter må have et areal på maks. 20 m² Sommerhuse må have et areal på maks. 100 m² Turisthytter må have et areal på maks. 60 m² Fundamenter må maksimum have en højde på 1 meter ved laveste sokkeldel. Bebyggelsen skal løbende vedligeholdes, så de ikke virker unødigt skæmmende på omgivelserne.
Restrummelighed	Området har et samlet areal på ca.1143 ha Området har en restrummelighed på ca. 200 hytter afhængigt af bebyggelsens endelige udformning. Når ovenstående bygningsmuligheder er udnyttet regnes området for fuldt udbygget og uden restrummelighed
Trafikbetjening og forsyning	Der må ikke anlægges veje, kørespor, stier, anløbsbroer eller fælles tekniske forsyningsanlæg. Tekniske forsyningsanlæg må kun etableres som små selvstændige anlæg i umiddelbar tilknytning til den enkelte hytte. Det kan eksempelvis være generatorer samt solceller eller andre anlæg til energiproduktion. Alle mindre anlæg må kun etableres, så de ved anvendelse ikke er til gene for naboer med støj, røg, lugt, rystelser eller på anden vis.Fast affald skal enten forbrændes eller tages med. Afbrændingen skal foretages på en sådan måde, at den ikke indebærer risiko for omkringliggende bygninger eller natur eller er til gene for andre. Til natrenovation kan anvendes toiletspande, hvor indholdet tømmes direkte i havet, komposteres eller bortledes på en sådan måde, at det ikke er til gene for

andre eller det omgivende miljø,
For eksisterende huse, der er forsynet med kloset, skal spildevandet bortskaffe tilsvarende.

Fredede og bevaringsværdige træk	Ingen særlige bestemmelser
Klausulerede zoner	Ingen særlige bestemmelser
Særlige bestemmelser	Ingen særlige bestemmelser

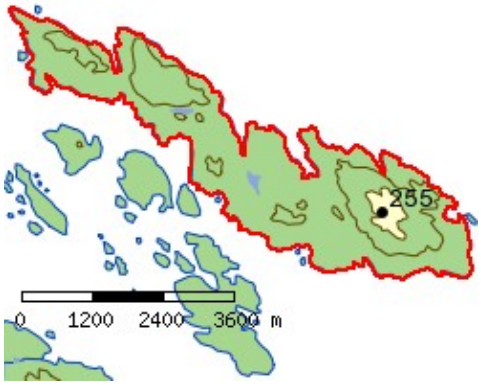

Forslag

-

0003-K66 Karrat

Delområdenummer	K66
Lokation - by/bygd	Nunaannaq (Det aabne land)
Formål	Hytter, fritidshuse mv.
Anvendelse specifik	Hytte- og sommerhusområder
Anvendelse	Områdets anvendelse fastlægges til fritidshytter og sommerhuse, der ikke har status af helårsbeboelse. I området kan der også i begrænset omfang etableres turisthytter samt fangsthytter og overlevelseshytter, så længe antallet ikke ændrer på områdets overordnede anvendelse som område til fritidshytter og sommerhuse m.v. Der kan etableres anlæg, som kan anvendes til aktivitet af mindre erhvervsmæssig karakter i form af for eksempel tørrestativ, rygeovn, havebrug og lignende, så længe dette er til eget brug. Disse anlæg skal etableres i umiddelbar tilknytning til den enkelte hytte.
Eksisterende forhold	Området er delvis bebygget
Bebyggelse	Hytter skal opføres med minimum 60 meter til nærmeste nabohytte. Fritidshytter og sommerhuse må opføres i maksimum 1½ etage, hvilket svarer til en etage med udnyttet tagetage, og ikke gives en større højde end 7,5 meter til kip. Hytter må have et areal på maks. 20 m² Sommerhuse må have et areal på maks. 100 m² Turisthytter må have et areal på maks. 60 m² Fundamenter må maksimum have en højde på 1 meter ved laveste sokkeldel. Bebyggelsen skal løbende vedligeholdes, så de ikke virker unødigt skæmmende på omgivelserne.
Restrummelighed	Området har et samlet areal på ca.1460 ha Området har en restrummelighed på ca. 200 hytter afhængigt af bebyggelsens endelige udformning. Når ovenstående bygningsmuligheder er udnyttet regnes området for fuldt udbygget og uden restrummelighed
Trafikbetjening og forsyning	Der må ikke anlægges veje, kørespor, stier, anløbsbroer eller fælles tekniske forsyningsanlæg. Tekniske forsyningsanlæg må kun etableres som små selvstændige anlæg i umiddelbar tilknytning til den enkelte hytte. Det kan eksempelvis være generatorer samt solceller eller andre anlæg til energiproduktion. Alle mindre anlæg må kun etableres, så de ved anvendelse ikke er til gene for naboer med støj, røg, lugt, rystelser eller på anden vis.Fast affald skal enten forbrændes eller tages med. Afbrændingen skal foretages på en sådan måde, at den ikke indebærer risiko for omkringliggende bygninger eller natur eller er til gene for andre. Til natrenovation kan anvendes toiletspande, hvor indholdet tømmes direkte i havet, komposteres eller bortledes på en sådan måde, at det ikke er til gene for

andre eller det omgivende miljø,
For eksisterende huse, der er forsynet med kloset, skal spildevandet bortskaffe tilsvarende.

Fredede og bevaringsværdige træk	Ingen særlige bestemmelser
Klausulerede zoner	Ingen særlige bestemmelser
Særlige bestemmelser	Ingen særlige bestemmelser

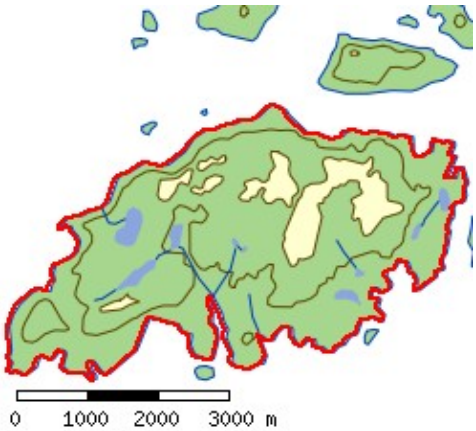

Forslag

-

0003-L01 Eqi

Delområdenummer	L1
Lokation - by/bygd	Nunaannaq (Det aabne land)
Formål	Særligt rekreative områder
Anvendelse specifik	L
Anvendelse	Områdets anvendelse fastlægges til bebyggelse og anlæg i tilknytning til fritidsformål i områder af særlig rekreativ karakter. Området anvendes til turisthytter. I mindre omfang er der mulighed for etablering af andre typer erhverv, så længe det ikke ændrer på områdernes overordnede karakter som områder af særlig rekreativ karakter. Der kan hertil i begrænset omfang etableres fritidshytter og sommerhuse til privat brug samt fangsthytter og overlevelseshytter. Der kan etableres veje/kørespor, fælles tekniske forsyningsanlæg.
Eksisterende forhold	Området er delvis bebygget
Bebyggelse	Bebyggelse kan opføres med en afstand på minimum 30 meter til nærmeste nabohytte eller anden form for bebyggelse. Bebyggelse må opføres i maksimum 1 etage, og må ikke gives en større højde end 5,5 meter til kip Fritidshytter må have et areal på maks. 20 m² Sommerhuse må have et areal på maks. 100 m² Turisthytter må have et areal på maks. 60 m² Al bebyggelse og anlæg skal løbende vedligeholdes, så det ikke virker unødigt skæmmende på omgivelserne.
Restrummelighed	Området har et samlet areal på ca.300 ha Området har en restrummelighed på ca. 20 hytter afhængigt af bebyggelsens endelige udformning. Når ovenstående bygningsmuligheder er udnyttet regnes området for fuldt udbygget og uden restrummelighed
Trafikbetjening og forsyning	Der kan anlægges veje, kørespor og stier i tilknytning til anlæg og bebyggelse. Der kan etableres tekniske forsyningsanlæg til henholdsvis el, vand og kloakering til de enkelte områders lokale forsyning. Etablering af anlæg til ferskvandsindvinding og spildevandsudledning samt større energiforsyningsanlæg må kun ske efter tilladelse fra Naalakkersuisut. Dertil kan der etableres tekniske forsyningsanlæg, som eksempelvis generatorer samt solceller eller andre anlæg til energiproduktion, i umiddelbar tilknytning til enkelte hytter. Forskellige typer anlæg, der ikke er direkte tilknyttet områdets anlæg til rekreative formål, må ikke etableres, så de ved anvendelse kan være til gene for naboer med støj, røg, lugt, rystelser eller på anden vis. Fast affald skal enten forbrændes eller tages med. Afbrændingen skal foretages på en sådan måde, at den ikke indebærer risiko for omkringliggende bygninger eller natur eller er til gene for andre. Til natrenovation kan anvendes toiletspande, hvor indholdet tømmes direkte i

havet, komposteres eller bortledes på en sådan måde, at det ikke er til gene for andre eller det omgivende miljø,
For eksisterende huse, der er forsynet med kloset, skal spildevandet bortskaffe tilsvarende.

Fredede og bevaringsværdige træk	Ingen særlige bestemmelser
Klausulerede zoner	Ingen særlige bestemmelser
Særlige bestemmelser	Ingen særlige bestemmelser

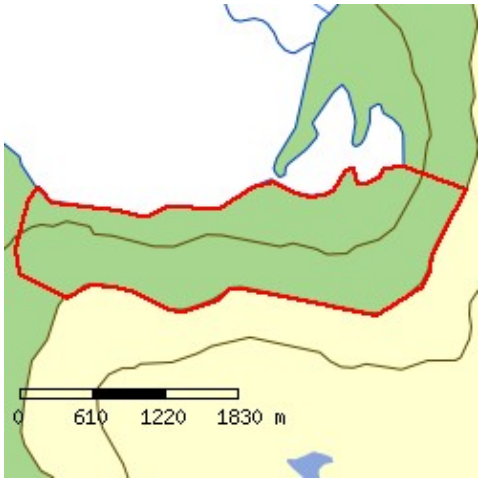

Forslag

-

0003-L02 Appat

Delområdenummer	L2
Lokation - by/bygd	Nunaannaq (Det aabne land)
Formål	Særligt rekreative områder
Anvendelse specifik	L
Anvendelse	Områdets anvendelse fastlægges til bebyggelse og anlæg i tilknytning til fritidsformål i områder af særlig rekreativ karakter. Området anvendes til lejrskoler I mindre omfang er der mulighed for etablering af andre typer erhverv, så længe det ikke ændrer på områdernes overordnede karakter som områder af særlig rekreativ karakter. Der kan hertil i begrænset omfang etableres fritidshytter og sommerhuse til privat brug samt fangsthytter og overlevelseshytter. Der kan etableres veje/kørespor, fælles tekniske forsyningsanlæg.
Eksisterende forhold	Området er delvis bebygget
Bebyggelse	Bebyggelse kan opføres med en afstand på minimum 30 meter til nærmeste nabohytte eller anden form for bebyggelse. Bebyggelse må opføres i maksimum 1 etage, og må ikke gives en større højde end 5,5 meter til kip Fritidshytter må have et areal på maks. 20 m² Sommerhuse må have et areal på maks. 100 m² Turisthytter må have et areal på maks. 60 m² Al bebyggelse og anlæg skal løbende vedligeholdes, så det ikke virker unødigt skæmmende på omgivelserne.
Restrummelighed	Området har et samlet areal på ca.189 ha Området har en restrummelighed på ca. 20 hytter afhængigt af bebyggelsens endelige udformning. Når ovenstående bygningsmuligheder er udnyttet regnes området for fuldt udbygget og uden restrummelighed
Trafikbetjening og forsyning	Der kan anlægges veje, kørespor og stier i tilknytning til anlæg og bebyggelse. Der kan etableres tekniske forsyningsanlæg til henholdsvis el, vand og kloakering til de enkelte områders lokale forsyning. Etablering af anlæg til ferskvandsindvinding og spildevandsudledning samt større energiforsyningsanlæg må kun ske efter tilladelse fra Naalakkersuisut. Dertil kan der etableres tekniske forsyningsanlæg, som eksempelvis generatorer samt solceller eller andre anlæg til energiproduktion, i umiddelbar tilknytning til enkelte hytter. Forskellige typer anlæg, der ikke er direkte tilknyttet områdets anlæg til rekreative formål, må ikke etableres, så de ved anvendelse kan være til gene for naboer med støj, røg, lugt, rystelser eller på anden vis. Fast affald skal enten forbrændes eller tages med. Afbrændingen skal foretages på en sådan måde, at den ikke indebærer risiko for omkringliggende bygninger eller natur eller er til gene for andre. Til natrenovation kan anvendes toiletspande, hvor indholdet tømmes direkte i

havet, komposteres eller bortledes på en sådan måde, at det ikke er til gene for andre eller det omgivende miljø,
For eksisterende huse, der er forsynet med kloset, skal spildevandet bortskaffe tilsvarende.

Fredede og bevaringsværdige træk	B-46 og B-58 er fredet. Disse bygninger må ikke nedrives eller på anden måde gives et ændret ydre uden tilladelse fra Grønlands National Museum
Klausulerede zoner	Ingen særlige bestemmelser
Særlige bestemmelser	Ingen særlige bestemmelser

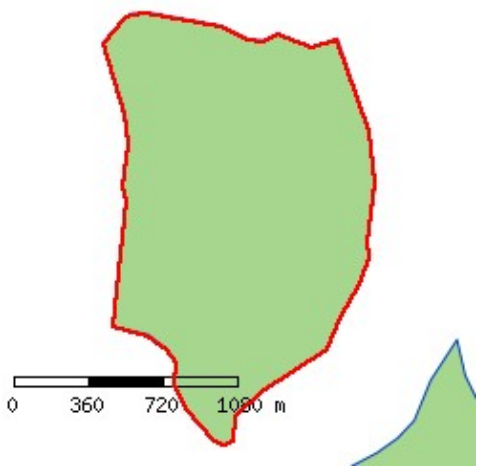

Forslag

-

0003-L03 Ataa

Delområdenummer	L3
Lokation - by/bygd	Nunaannaq (Det aabne land)
Formål	Særligt rekreative områder
Anvendelse specifik	L
Anvendelse	Områdets anvendelse fastlægges til bebyggelse og anlæg i tilknytning til fritidsformål i områder af særlig rekreativ karakter. Området anvendes til fritidshytter, sommerhuse samt turismeaktiviteter I mindre omfang er der mulighed for etablering af andre typer erhverv, så længe det ikke ændrer på områdernes overordnede karakter som områder af særlig rekreativ karakter. Der kan hertil i begrænset omfang etableres fritidshytter og sommerhuse til privat brug samt fangsthytter og overlevelseshytter. Der kan etableres veje/kørespor, fælles tekniske forsyningsanlæg.
Eksisterende forhold	Området er delvis bebygget
Bebyggelse	Bebyggelse kan opføres med en afstand på minimum 30 meter til nærmeste nabohytte eller anden form for bebyggelse. Bebyggelse må opføres i maksimum 1 etage, og må ikke gives en større højde end 5,5 meter til kip Fritidshytter må have et areal på maks. 20 m² Sommerhuse må have et areal på maks. 100 m² Turisthytter må have et areal på maks. 60 m² Al bebyggelse og anlæg skal løbende vedligeholdes, så det ikke virker unødigt skæmmende på omgivelserne.
Restrummelighed	Området har et samlet areal på ca.325 ha Området har en restrummelighed på ca. 20 hytter afhængigt af bebyggelsens endelige udformning. Når ovenstående bygningsmuligheder er udnyttet regnes området for fuldt udbygget og uden restrummelighed
Trafikbetjening og forsyning	Der kan anlægges veje, kørespor og stier i tilknytning til anlæg og bebyggelse. Der kan etableres tekniske forsyningsanlæg til henholdsvis el, vand og kloakering til de enkelte områders lokale forsyning. Etablering af anlæg til ferskvandsindvinding og spildevandsudledning samt større energiforsyningsanlæg må kun ske efter tilladelse fra Naalakkersuisut. Dertil kan der etableres tekniske forsyningsanlæg, som eksempelvis generatorer samt solceller eller andre anlæg til energiproduktion, i umiddelbar tilknytning til enkelte hytter. Forskellige typer anlæg, der ikke er direkte tilknyttet områdets anlæg til rekreative formål, må ikke etableres, så de ved anvendelse kan være til gene for naboer med støj, røg, lugt, rystelser eller på anden vis. Fast affald skal enten forbrændes eller tages med. Afbrændingen skal foretages på en sådan måde, at den ikke indebærer risiko for omkringliggende bygninger eller natur eller er til gene for andre. Til natrenovation kan anvendes toiletspande, hvor indholdet tømmes direkte i

havet, komposteres eller bortledes på en sådan måde, at det ikke er til gene for andre eller det omgivende miljø,
For eksisterende huse, der er forsynet med kloset, skal spildevandet bortskaffe tilsvarende.

Fredede og bevaringsværdige træk	Ingen særlige bestemmelser
Klausulerede zoner	Ingen særlige bestemmelser
Særlige bestemmelser	Ingen særlige bestemmelser

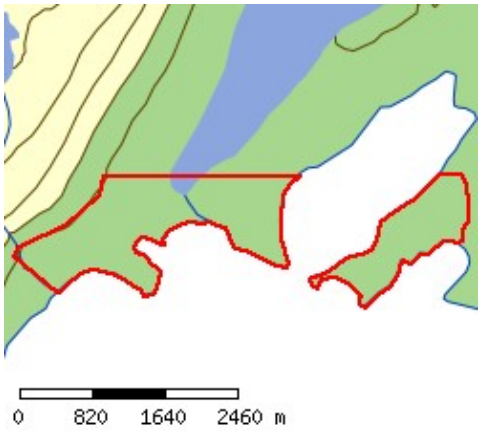

Forslag

-

0003-L04 Manermiut

Delområdenummer	L4
Lokation - by/bygd	Nunaannaq (Det aabne land)
Formål	Særligt rekreative områder
Anvendelse specifik	L
Anvendelse	Områdets anvendelse fastlægges til bebyggelse og anlæg i tilknytning til fritidsformål i områder af særlig rekreativ karakter. Området anvendes til lejrskoler I mindre omfang er der mulighed for etablering af andre typer erhverv, så længe det ikke ændrer på områdernes overordnede karakter som områder af særlig rekreativ karakter. Der kan hertil i begrænset omfang etableres fritidshytter og sommerhuse til privat brug samt fangsthytter og overlevelseshytter. Der kan etableres veje/kørespor, fælles tekniske forsyningsanlæg.
Eksisterende forhold	Området er delvis bebygget
Bebyggelse	Bebyggelse kan opføres med en afstand på minimum 30 meter til nærmeste nabohytte eller anden form for bebyggelse. Bebyggelse må opføres i maksimum 1 etage, og må ikke gives en større højde end 5,5 meter til kip Fritidshytter må have et areal på maks. 20 m² Sommerhuse må have et areal på maks. 100 m² Turisthytter må have et areal på maks. 60 m² Al bebyggelse og anlæg skal løbende vedligeholdes, så det ikke virker unødigt skæmmende på omgivelserne.
Restrummelighed	Området har et samlet areal på ca.65 ha Området har en restrummelighed på ca. 20 hytter afhængigt af bebyggelsens endelige udformning. Når ovenstående bygningsmuligheder er udnyttet regnes området for fuldt udbygget og uden restrummelighed
Trafikbetjening og forsyning	Der kan anlægges veje, kørespor og stier i tilknytning til anlæg og bebyggelse. Der kan etableres tekniske forsyningsanlæg til henholdsvis el, vand og kloakering til de enkelte områders lokale forsyning. Etablering af anlæg til ferskvandsindvinding og spildevandsudledning samt større energiforsyningsanlæg må kun ske efter tilladelse fra Naalakkersuisut. Dertil kan der etableres tekniske forsyningsanlæg, som eksempelvis generatorer samt solceller eller andre anlæg til energiproduktion, i umiddelbar tilknytning til enkelte hytter. Forskellige typer anlæg, der ikke er direkte tilknyttet områdets anlæg til rekreative formål, må ikke etableres, så de ved anvendelse kan være til gene for naboer med støj, røg, lugt, rystelser eller på anden vis. Fast affald skal enten forbrændes eller tages med. Afbrændingen skal foretages på en sådan måde, at den ikke indebærer risiko for omkringliggende bygninger eller natur eller er til gene for andre. Til natrenovation kan anvendes toiletspande, hvor indholdet tømmes direkte i

havet, komposteres eller bortledes på en sådan måde, at det ikke er til gene for andre eller det omgivende miljø,
For eksisterende huse, der er forsynet med kloset, skal spildevandet bortskaffe tilsvarende.

Fredede og bevaringsværdige træk	Ingen særlige bestemmelser
Klausulerede zoner	Ingen særlige bestemmelser
Særlige bestemmelser	Ingen særlige bestemmelser

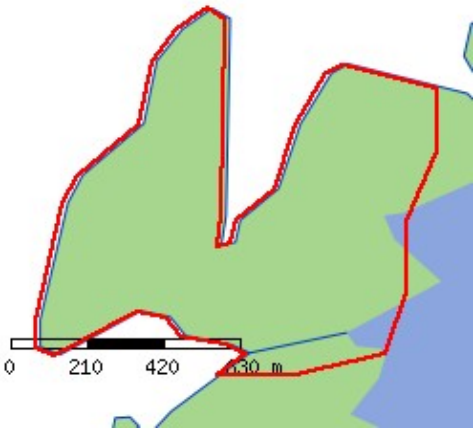

Forslag

-

0003-L05 Nipisat

Delområdenummer	L5
Lokation - by/bygd	Nunaannaq (Det aabne land)
Formål	Særligt rekreative områder
Anvendelse specifik	L
Anvendelse	Områdets anvendelse fastlægges til bebyggelse og anlæg i tilknytning til fritidsformål i områder af særlig rekreativ karakter. Området anvendes til lejrskoler I mindre omfang er der mulighed for etablering af andre typer erhverv, så længe det ikke ændrer på områdernes overordnede karakter som områder af særlig rekreativ karakter. Der kan hertil i begrænset omfang etableres fritidshytter og sommerhuse til privat brug samt fangsthytter og overlevelseshytter. Der kan etableres veje/kørespor, fælles tekniske forsyningsanlæg.
Eksisterende forhold	Området er delvis bebygget
Bebyggelse	Bebyggelse kan opføres med en afstand på minimum 30 meter til nærmeste nabohytte eller anden form for bebyggelse. Bebyggelse må opføres i maksimum 1 etage, og må ikke gives en større højde end 5,5 meter til kip Fritidshytter må have et areal på maks. 20 m² Sommerhuse må have et areal på maks. 100 m² Turisthytter må have et areal på maks. 60 m² Al bebyggelse og anlæg skal løbende vedligeholdes, så det ikke virker unødigt skæmmende på omgivelserne.
Restrummelighed	Området har et samlet areal på ca.750 ha Området har en restrummelighed på ca. 100 hytter afhængigt af bebyggelsens endelige udformning. Når ovenstående bygningsmuligheder er udnyttet regnes området for fuldt udbygget og uden restrummelighed
Trafikbetjening og forsyning	Der kan anlægges veje, kørespor og stier i tilknytning til anlæg og bebyggelse. Der kan etableres tekniske forsyningsanlæg til henholdsvis el, vand og kloakering til de enkelte områders lokale forsyning. Etablering af anlæg til ferskvandsindvinding og spildevandsudledning samt større energiforsyningsanlæg må kun ske efter tilladelse fra Naalakkersuisut. Dertil kan der etableres tekniske forsyningsanlæg, som eksempelvis generatorer samt solceller eller andre anlæg til energiproduktion, i umiddelbar tilknytning til enkelte hytter. Forskellige typer anlæg, der ikke er direkte tilknyttet områdets anlæg til rekreative formål, må ikke etableres, så de ved anvendelse kan være til gene for naboer med støj, røg, lugt, rystelser eller på anden vis. Fast affald skal enten forbrændes eller tages med. Afbrændingen skal foretages på en sådan måde, at den ikke indebærer risiko for omkringliggende bygninger eller natur eller er til gene for andre. Til natrenovation kan anvendes toiletspande, hvor indholdet tømmes direkte i

havet, komposteres eller bortledes på en sådan måde, at det ikke er til gene for andre eller det omgivende miljø,
For eksisterende huse, der er forsynet med kloset, skal spildevandet bortskaffe tilsvarende.

Fredede og bevaringsværdige træk	Ingen særlige bestemmelser
Klausulerede zoner	Ingen særlige bestemmelser
Særlige bestemmelser	Ingen særlige bestemmelser

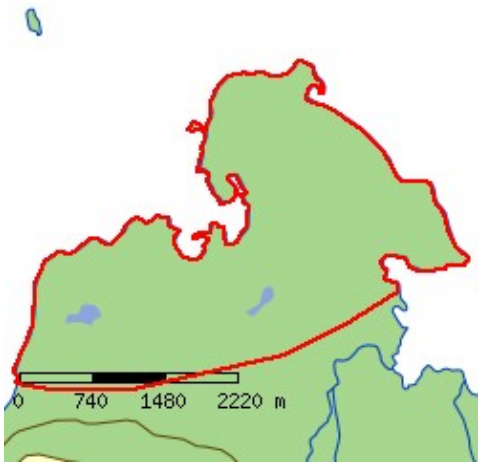

Forslag

-

0003-L06 Frilandsplan Kangerluk

Delområdenummer	L6
Lokation - by/bygd	Nunaannaq (Det aabne land)
Formål	Særligt rekreative områder
Anvendelse specifik	L
Anvendelse	Områdets anvendelse fastlægges til bebyggelse og anlæg i tilknytning til fritidsformål i områder af særlig rekreativ karakter. Området anvendes til museumsformål I mindre omfang er der mulighed for etablering af andre typer erhverv, så længe det ikke ændrer på områdernes overordnede karakter som områder af særlig rekreativ karakter. Der kan hertil i begrænset omfang etableres fritidshytter og sommerhuse til privat brug samt fangsthytter og overlevelseshytter. Der kan etableres veje/kørespor, fælles tekniske forsyningsanlæg.
Eksisterende forhold	Området er delvis bebygget
Bebyggelse	Bebyggelse kan opføres med en afstand på minimum 30 meter til nærmeste nabohytte eller anden form for bebyggelse. Bebyggelse må opføres i maksimum 1 etage, og må ikke gives en større højde end 5,5 meter til kip Fritidshytter må have et areal på maks. 20 m² Sommerhuse må have et areal på maks. 100 m² Turisthytter må have et areal på maks. 60 m² Al bebyggelse og anlæg skal løbende vedligeholdes, så det ikke virker unødigt skæmmende på omgivelserne.
Restrummelighed	Området har et samlet areal på ca.33 ha Området har en restrummelighed på ca. 15 hytter afhængigt af bebyggelsens endelige udformning. Når ovenstående bygningsmuligheder er udnyttet regnes området for fuldt udbygget og uden restrummelighed
Trafikbetjening og forsyning	Der kan anlægges veje, kørespor og stier i tilknytning til anlæg og bebyggelse. Der kan etableres tekniske forsyningsanlæg til henholdsvis el, vand og kloakering til de enkelte områders lokale forsyning. Etablering af anlæg til ferskvandsindvinding og spildevandsudledning samt større energiforsyningsanlæg må kun ske efter tilladelse fra Naalakkersuisut. Dertil kan der etableres tekniske forsyningsanlæg, som eksempelvis generatorer samt solceller eller andre anlæg til energiproduktion, i umiddelbar tilknytning til enkelte hytter. Forskellige typer anlæg, der ikke er direkte tilknyttet områdets anlæg til rekreative formål, må ikke etableres, så de ved anvendelse kan være til gene for naboer med støj, røg, lugt, rystelser eller på anden vis. Fast affald skal enten forbrændes eller tages med. Afbrændingen skal foretages på en sådan måde, at den ikke indebærer risiko for omkringliggende bygninger eller natur eller er til gene for andre. Til natrenovation kan anvendes toiletspande, hvor indholdet tømmes direkte i

havet, komposteres eller bortledes på en sådan måde, at det ikke er til gene for andre eller det omgivende miljø,
For eksisterende huse, der er forsynet med kloset, skal spildevandet bortskaffe tilsvarende.

Fredede og bevaringsværdige træk	Ingen særlige bestemmelser
Klausulerede zoner	Ingen særlige bestemmelser
Særlige bestemmelser	Ingen særlige bestemmelser

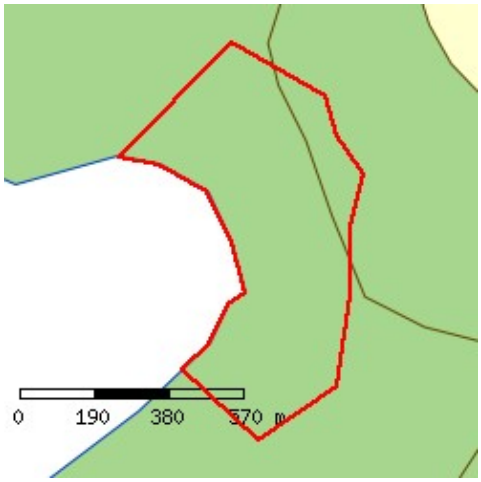

Forslag

-

0003-L07 Aput

Delområdenummer	L7
Lokation - by/bygd	Nunaannaq (Det aabne land)
Formål	Særligt rekreative områder
Anvendelse specifik	L
Anvendelse	Områdets anvendelse fastlægges til bebyggelse og anlæg i tilknytning til fritidsformål i områder af særlig rekreativ karakter. Området anvendes til fritidshytter, sommerhuse samt turismeaktiviteter I mindre omfang er der mulighed for etablering af andre typer erhverv, så længe det ikke ændrer på områdernes overordnede karakter som områder af særlig rekreativ karakter. Der kan hertil i begrænset omfang etableres fritidshytter og sommerhuse til privat brug samt fangsthytter og overlevelseshytter. Der kan etableres veje/kørespor, fælles tekniske forsyningsanlæg.
Eksisterende forhold	Området er delvis bebygget
Bebyggelse	Bebyggelse kan opføres med en afstand på minimum 30 meter til nærmeste nabohytte eller anden form for bebyggelse. Bebyggelse må opføres i maksimum 1 etage, og må ikke gives en større højde end 5,5 meter til kip Fritidshytter må have et areal på maks. 20 m² Sommerhuse må have et areal på maks. 100 m² Turisthytter må have et areal på maks. 60 m² Al bebyggelse og anlæg skal løbende vedligeholdes, så det ikke virker unødigt skæmmende på omgivelserne.
Restrummelighed	Området har et samlet areal på ca.720 ha Området har en restrummelighed på ca. 150 hytter afhængigt af bebyggelsens endelige udformning. Når ovenstående bygningsmuligheder er udnyttet regnes området for fuldt udbygget og uden restrummelighed
Trafikbetjening og forsyning	Der kan anlægges veje, kørespor og stier i tilknytning til anlæg og bebyggelse. Der kan etableres tekniske forsyningsanlæg til henholdsvis el, vand og kloakering til de enkelte områders lokale forsyning. Etablering af anlæg til ferskvandsindvinding og spildevandsudledning samt større energiforsyningsanlæg må kun ske efter tilladelse fra Naalakkersuisut. Dertil kan der etableres tekniske forsyningsanlæg, som eksempelvis generatorer samt solceller eller andre anlæg til energiproduktion, i umiddelbar tilknytning til enkelte hytter. Forskellige typer anlæg, der ikke er direkte tilknyttet områdets anlæg til rekreative formål, må ikke etableres, så de ved anvendelse kan være til gene for naboer med støj, røg, lugt, rystelser eller på anden vis. Fast affald skal enten forbrændes eller tages med. Afbrændingen skal foretages på en sådan måde, at den ikke indebærer risiko for omkringliggende bygninger eller natur eller er til gene for andre. Til natrenovation kan anvendes toiletspande, hvor indholdet tømmes direkte i

havet, komposteres eller bortledes på en sådan måde, at det ikke er til gene for andre eller det omgivende miljø,
For eksisterende huse, der er forsynet med kloset, skal spildevandet bortskaffe tilsvarende.

Fredede og bevaringsværdige træk	Ingen særlige bestemmelser
Klausulerede zoner	Ingen særlige bestemmelser
Særlige bestemmelser	Ingen særlige bestemmelser

Forslag

-

0003-L08 Uummannatsiaq

Delområdenummer	L8
Lokation - by/bygd	Nunaannaq (Det aabne land)
Formål	Særligt rekreative områder
Anvendelse specifik	L
Anvendelse	Områdets anvendelse fastlægges til bebyggelse og anlæg i tilknytning til fritidsformål i områder af særlig rekreativ karakter. Området anvendes til lejrskoler. I mindre omfang er der mulighed for etablering af andre typer erhverv, så længe det ikke ændrer på områdernes overordnede karakter som områder af særlig rekreativ karakter. Der kan hertil i begrænset omfang etableres fritidshytter og sommerhuse til privat brug samt fangsthytter og overlevelseshytter. Der kan etableres veje/kørespor, fælles tekniske forsyningsanlæg.
Eksisterende forhold	Området er delvis bebygget
Bebyggelse	Bebyggelse kan opføres med en afstand på minimum 30 meter til nærmeste nabohytte eller anden form for bebyggelse. Bebyggelse må opføres i maksimum 1 etage, og må ikke gives en større højde end 5,5 meter til kip Fritidshytter må have et areal på maks. 20 m² Sommerhuse må have et areal på maks. 100 m² Turisthytter må have et areal på maks. 60 m² Al bebyggelse og anlæg skal løbende vedligeholdes, så det ikke virker unødigt skæmmende på omgivelserne.
Restrummelighed	Området har et samlet areal på ca.160 ha Området har en restrummelighed på ca. 50 hytter afhængigt af bebyggelsens endelige udformning. Når ovenstående bygningsmuligheder er udnyttet regnes området for fuldt udbygget og uden restrummelighed
Trafikbetjening og forsyning	Der kan anlægges veje, kørespor og stier i tilknytning til anlæg og bebyggelse. Der kan etableres tekniske forsyningsanlæg til henholdsvis el, vand og kloakering til de enkelte områders lokale forsyning. Etablering af anlæg til ferskvandsindvinding og spildevandsudledning samt større energiforsyningsanlæg må kun ske efter tilladelse fra Naalakkersuisut. Dertil kan der etableres tekniske forsyningsanlæg, som eksempelvis generatorer samt solceller eller andre anlæg til energiproduktion, i umiddelbar tilknytning til enkelte hytter. Forskellige typer anlæg, der ikke er direkte tilknyttet områdets anlæg til rekreative formål, må ikke etableres, så de ved anvendelse kan være til gene for naboer med støj, røg, lugt, rystelser eller på anden vis. Fast affald skal enten forbrændes eller tages med. Afbrændingen skal foretages på en sådan måde, at den ikke indebærer risiko for omkringliggende bygninger eller natur eller er til gene for andre. Til natrenovation kan anvendes toiletspande, hvor indholdet tømmes direkte i

havet, komposteres eller bortledes på en sådan måde, at det ikke er til gene for andre eller det omgivende miljø,
For eksisterende huse, der er forsynet med kloset, skal spildevandet bortskaffe tilsvarende.

Fredede og bevaringsværdige træk	Ingen særlige bestemmelser
Klausulerede zoner	Ingen særlige bestemmelser
Særlige bestemmelser	Ingen særlige bestemmelser

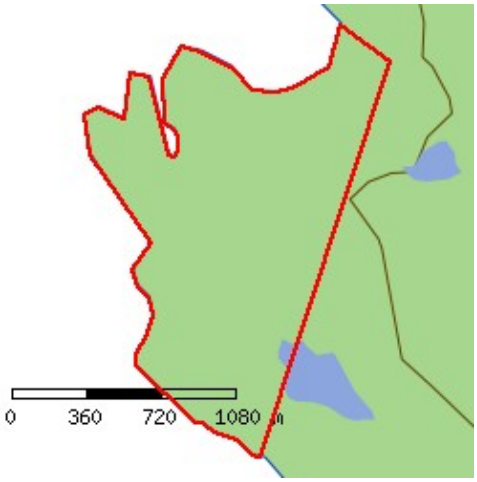

Forslag

-

0003-L09 Ilimanaq

Delområdenummer	L09
Lokation - by/bygd	Nunaannaq (Det aabne land)
Formål	Særligt rekreative områder
Anvendelse	Områdets anvendelse fastlægges til bebyggelse og anlæg i tilknytning til fritidsformål i områder af særlig rekreativ karakter. Inden for delområde L9 afgrænses detailområderne: L09.1 og L09.2. Områdets anvendelse fastlægges til bebyggelse og anlæg i tilknytning til fritidsformål i områder af særlig rekreativ karakter. Detailområde L09.1 må anvendes til rekreative formål. Det eksisterende fundament må anvendes som mødeplads/terrasse i forbindelse med driften af turisthytterne. Detailområde L9.2 må anvendes til turisthytter. Der kan i begrænset omfang indpasses funktioner til fælles formål i forbindelse med driften af hytterne. Indenfor detailområde L9.2 kan anlægges en ny anløbsbro. Inden for delområdeplanens område kan der opføres tekniske anlæg til områdets forsyning. Anlæggene skal placeres og udformes under hensyntagen til bebyggelsen og de ubebyggede arealer.
Eksisterende forhold	Området henligger i naturtilstand og er endnu ikke bebygget
Bebyggelse	Detailområde L9.1 friholdes for byggeri. Inden for detailområde L9.2 skal ny bebyggelse opføres med en samlet bebyggelsesplan, der rummer 15 turisthytter. Inden for detailområde L9.2 kan ny bebyggelse opføres som fritliggende hytter eller som klynge-/ rækkebebyggelse. Inden for detailområde L9.2 kan hytter opføres med minimum 15 meter til nærmeste nabohytte eller anden form for bebyggelse i henhold til Bygningsreglementet. Inden for detailområde L9.2 må ny bebyggelse opføres i en etage. Kiphøjden må maksimalt være 5,5 m over terræn. Inden for detailområde L9.2 skal ny bebyggelse tilpasses størrelser og proportioner i bygdens øvrige bebyggelse og respektere udsigtsforhold for hver enkel bygning. Inden for detailområde L9.2 skal ny bebyggelse anvende miljøvenlige materialer og teknikker samt energineutrale installationer til bygningernes el- og varmeforbrug.
Restrummelighed	Området har et samlet areal på ca. 4 ha Området har en restrummelighed på ca. 15 hytter afhængigt af bebyggelsens endelige udformning. Når ovenstående bygningsmuligheder er udnyttet regnes området for fuldt udbygget og uden restrummelighed
Trafikbetjening og forsyning	Bebyggelsen vejbetjenes fra det eksisterende vejsystem, som udvides og forbedres.
	Ingen særlige bestemmelser

Fredede og bevaringsværdige træk

Klausulerede zoner Området ligger under den hindringsfrie plan ved heliporten (overflyvningsområde og overgangsflade). I overflyvningsområdet må bygninger og andre anlæg må ikke opføres over kote 60,7 meter. Under overgangsfladen er den maksimale kipkote variabel og afhænger af afstanden til overflyvningsområdet

Særlige bestemmelser Ingen særlige bestemmelser

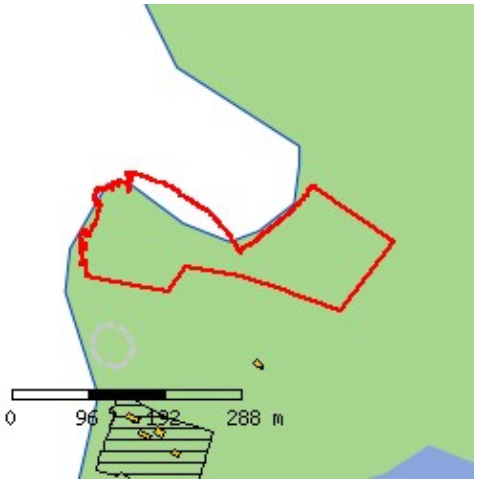

Forslag

-

0003-L10 Ilimanaq

Delområdenummer	L10
Lokation - by/bygd	Nunaannaq (Det aabne land)
Formål	Særligt rekreative områder
Anvendelse	Områdets anvendelse fastlægges til bebyggelse og anlæg i tilknytning til fritidsformål i områder af særlig rekreativ karakter. Delområde L10 må anvendes til turisthytter. Der kan i begrænset omfang indpasses funktioner til fælles formål i forbindelse med driften af hytterne. Inden for delområdeplanens område kan der opføres tekniske anlæg til områdets forsyning. Anlæggene skal placeres og udformes under hensyntagen til bebyggelsen og de ubebyggede arealer.
Eksisterende forhold	Området henligger i naturtilstand og er endnu ikke bebygget
Bebyggelse	Inden for delområde L10 kan ny bebyggelse opføres med en mindste afstand på 30 meter mellem de byggefelter, der fremgår af detaljerede bestemmelser. Delområdet kan rumme 10 turisthytter. Inden for delområde L10 må ny bebyggelse opføres i en etage. Kiphøjden må maksimalt være 5,5 m over terræn. Inden for delområde L10 skal ny bebyggelse tilpasses skalaen for bygdens øvrige bebyggelse og respektere udsigtsforhold for hver enkel bygning.
Restrummelighed	Området har et samlet areal på ca. 2 ha Området har en restrummelighed på ca. 10 hytter afhængigt af bebyggelsens endelige udformning. Når ovenstående bygningsmuligheder er udnyttet regnes området for fuldt udbygget og uden restrummelighed
Trafikbetjening og forsyning	Bebyggelsen vejbetjenes fra det eksisterende vejsystem, som udvides og forbedres.
Fredede og bevaringsværdige træk	Ingen særlige bestemmelser
Klausulerede zoner	Ingen særlige bestemmelser
Særlige bestemmelser	Ingen særlige bestemmelser

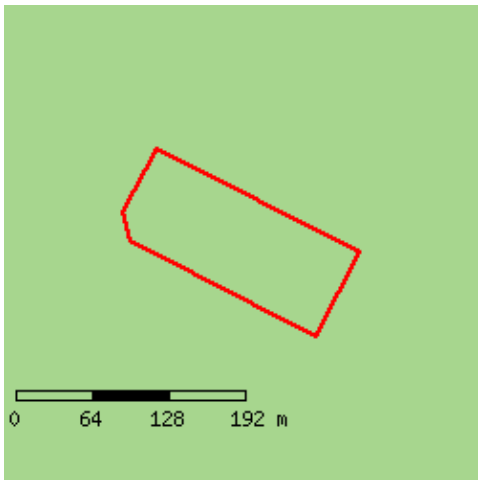

Forslag

-

0003-L11 Ilimanaq

Delområdenummer	L11
Lokation - by/bygd	Nunaannaq (Det aabne land)
Formål	Særligt rekreative områder
Anvendelse	Områdets anvendelse fastlægges til bebyggelse og anlæg i tilknytning til fritidsformål i områder af særlig rekreativ karakter. Delområde L11 må anvendes til turisthytter. Der kan i begrænset omfang indpasses funktioner til fælles formål i forbindelse med driften af hytterne. Inden for delområdeplanens område kan der opføres tekniske anlæg til områdets forsyning. Anlæggene skal placeres og udformes under hensyntagen til bebyggelsen og de ubebyggede arealer.
Eksisterende forhold	Området henligger i naturtilstand og er endnu ikke bebygget
Bebyggelse	Inden for delområde L11 kan ny bebyggelse opføres med en mindste afstand på 30 meter mellem de byggefelter, der fremgår af detaljerede bestemmelser. Delområdet kan rumme 10 turisthytter. Inden for delområde L11 må ny bebyggelse opføres i en etage. Kiphøjden må maksimalt være 5,5 m over terræn. Inden for delområde L11 skal ny bebyggelse tilpasses skalaen for bygdens øvrige bebyggelse og respektere udsigtsforhold for hver enkel bygning.
Restrummelighed	Området har et samlet areal på ca. 2 ha Området har en restrummelighed på ca. 10 hytter afhængigt af bebyggelsens endelige udformning. Når ovenstående bygningsmuligheder er udnyttet regnes området for fuldt udbygget og uden restrummelighed
Trafikbetjening og forsyning	Bebyggelsen vejbetjenes fra det eksisterende vejsystem, som udvides og forbedres.
Fredede og bevaringsværdige træk	Ingen særlige bestemmelser
Klausulerede zoner	Ingen særlige bestemmelser
Særlige bestemmelser	Ingen særlige bestemmelser

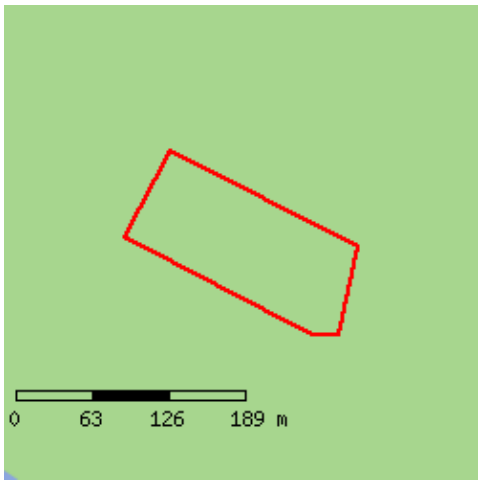

Forslag

-

0003-L12 Ilimanaq

Delområdenummer	L12
Lokation - by/bygd	Nunaannaq (Det aabne land)
Formål	Særligt rekreative områder
Anvendelse	Områdets anvendelse fastlægges til bebyggelse og anlæg i tilknytning til fritidsformål i områder af særlig rekreativ karakter. Delområde L12 må anvendes til turisthytter. Der kan i begrænset omfang indpasses funktioner til fælles formål i forbindelse med driften af hytterne. Inden for delområdeplanens område kan der opføres tekniske anlæg til områdets forsyning. Anlæggene skal placeres og udformes under hensyntagen til bebyggelsen og de ubebyggede arealer.
Eksisterende forhold	Området henligger i naturtilstand og er endnu ikke bebygget
Bebyggelse	Inden for delområde L12 kan ny bebyggelse opføres med en mindste afstand på 30 meter mellem de byggefelter, der fremgår af detaljerede bestemmelser. Delområdet kan rumme 10 turisthytter. Inden for delområde L12 må ny bebyggelse opføres i en etage. Kiphøjden må maksimalt være 5,5 m over terræn. Inden for delområde L12 skal ny bebyggelse tilpasses skalaen for bygdens øvrige bebyggelse og respektere udsigtsforhold for hver enkel bygning.
Restrummelighed	Området har et samlet areal på ca. 2 ha Området har en restrummelighed på ca. 10 hytter afhængigt af bebyggelsens endelige udformning. Når ovenstående bygningsmuligheder er udnyttet regnes området for fuldt udbygget og uden restrummelighed
Trafikbetjening og forsyning	Bebyggelsen vejbetjenes fra det eksisterende vejsystem, som udvides og forbedres.
Fredede og bevaringsværdige træk	Ingen særlige bestemmelser
Klausulerede zoner	Ingen særlige bestemmelser
Særlige bestemmelser	Ingen særlige bestemmelser

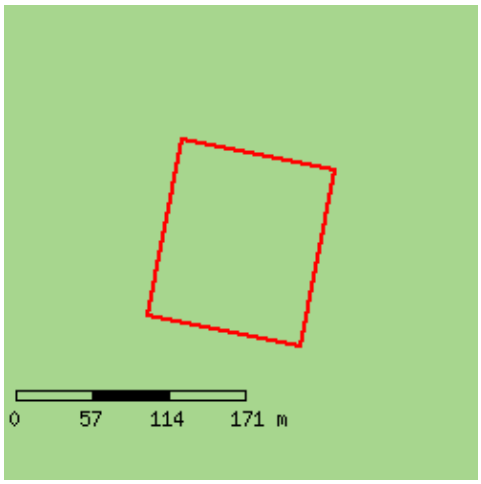

Forslag

-

0003-M01 Hundeøer ved Aasiaat

Delområdenummer	M1
Lokation - by/bygd	Nunaannaq (Det aabne land)
Formål	Dyrehold og jordbrug
Anvendelse specifik	Hundeøer
Anvendelse	Områdets anvendelse fastlægges til hundeø. I området må der kun opføres mindre bebyggelse til oplag, der relaterer sig til pleje/forsyning af hundene.
Eksisterende forhold	Området henligger i naturtilstand
Bebyggelse	Der kan alene opføre mindre bebyggelse i form af skure og lignende i tilknytning til hundehold.
Restrummelighed	Området har et samlet areal på ca. 81 ha Området har ingen restrummelighed
Trafikbetjening og forsyning	Der kan anlægges anløbsbroer, veje, kørespor eller stier i tilknytning til anlæg og bebyggelse i disse områder. Der kan etableres tekniske forsyningsanlæg, herunder anlæg til el, vand, tele og kloakering til de enkelte områders lokale forsyning. Etablering af anlæg til ferskvandsindvinding og spildevandsudledning samt større energiforsyningsanlæg må kun ske efter tilladelse fra Naalakkersuisut.
Fredede og bevaringsværdige træk	Ingen særlige bestemmelser
Klausulerede zoner	Ingen særlige bestemmelser
Særlige bestemmelser	Ingen særlige bestemmelser

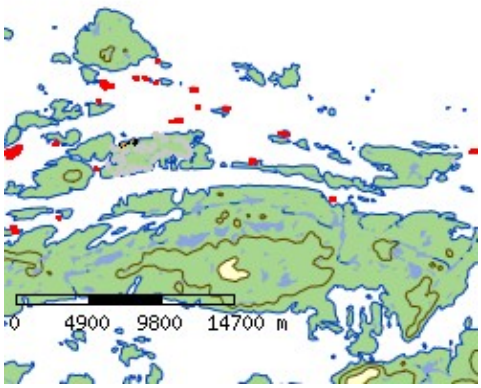

Forslag

-

0003-M02

Delområdenummer	M2
Lokation - by/bygd	Nunaannaq (Det aabne land)
Formål	Dyrehold og jordbrug
Anvendelse specifik	Forarbejdning af fangst- og fiskeriprodukter
Anvendelse	Områdets anvendelse fastlægges til forarbejdning af fiskeri- og fangstprodukter. I området kan der etableres byggeri og anlæg til rygning og tørring af fisk og kødprodukter samt forarbejdning af skindprodukter, med erhvervsmæssig karakter, men i mindre skala.
Eksisterende forhold	Området benyttes som forarbejdningssted for tørring af fisk, kød mv. Området er delvis bebygget
Bebyggelse	Hytter må opføres i maksimum 1½ etage, hvilket svarer til en etage med udnyttet tagetage, og må ikke gives en større højde end 7,5 meter til kip. Hytter skal placeres i en afstand af mindst 60 meter fra områdets erhvervsmæssige bebyggelse. Hytter skal placeres med en indbyrdes afstand på minimum 60 meter
Restrummelighed	Området har et samlet areal på ca. 0,9 ha Området har ingen restrummelighed
Trafikbetjening og forsyning	Der kan anlægges anløbsbroer, veje, kørespor eller stier i tilknytning til anlæg og bebyggelse i disse områder. Der kan etableres tekniske forsyningsanlæg, herunder anlæg til el, vand, tele og kloakering til de enkelte områders lokale forsyning. Etablering af anlæg til ferskvandsindvinding og spildevandsudledning samt større energiforsyningsanlæg må kun ske efter tilladelse fra Naalakkersuisut.
Fredede og bevaringsværdige træk	Ingen særlige bestemmelser
Klausulerede zoner	Ingen særlige bestemmelser
Særlige bestemmelser	Ingen særlige bestemmelser

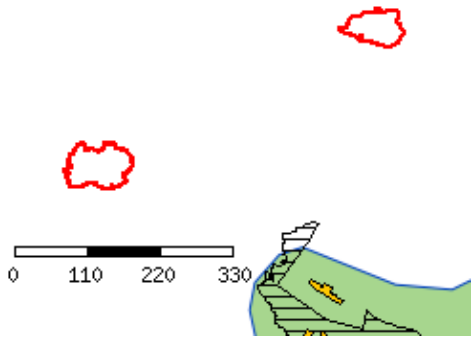

Forslag

-

0003-M03 Qilángalik

Delområdenummer	M3
Lokation - by/bygd	Nunaannaq (Det aabne land)
Formål	Dyrehold og jordbrug
Anvendelse specifik	Forarbejdning af fangst- og fiskeriprodukter
Anvendelse	Områdets anvendelse fastlægges til forarbejdning af fiskeri- og fangstprodukter. I området kan der etableres byggeri og anlæg til rygning og tørring af fisk og kødprodukter samt forarbejdning af skindprodukter, med erhvervsmæssig karakter, men i mindre skala.
Eksisterende forhold	Området benyttes som forarbejdningssted for tørring af fisk, kød mv. Området er delvis bebygget
Bebyggelse	Hytter må opføres i maksimum 1½ etage, hvilket svarer til en etage med udnyttet tagetage, og må ikke gives en større højde end 7,5 meter til kip. Hytter skal placeres i en afstand af mindst 60 meter fra områdets erhvervsmæssige bebyggelse. Hytter skal placeres med en indbyrdes afstand på minimum 60 meter
Restrummelighed	Området har et samlet areal på ca. 5 ha Området har ingen restrummelighed
Trafikbetjening og forsyning	Der kan anlægges anløbsbroer, veje, kørespor eller stier i tilknytning til anlæg og bebyggelse i disse områder. Der kan etableres tekniske forsyningsanlæg, herunder anlæg til el, vand, tele og kloakering til de enkelte områders lokale forsyning. Etablering af anlæg til ferskvandsindvinding og spildevandsudledning samt større energiforsyningsanlæg må kun ske efter tilladelse fra Naalakkersuisut.
Fredede og bevaringsværdige træk	Ingen særlige bestemmelser
Klausulerede zoner	Ingen særlige bestemmelser
Særlige bestemmelser	Ingen særlige bestemmelser

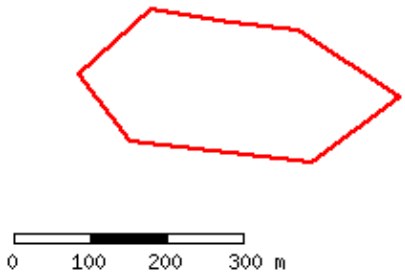

Forslag

-

0003-M04 Kigtorsalik

Delområdenummer	M4
Lokation - by/bygd	Nunaannaq (Det aabne land)
Formål	Dyrehold og jordbrug
Anvendelse specifik	Forarbejdning af fangst- og fiskeriprodukter
Anvendelse	Områdets anvendelse fastlægges til forarbejdning af fiskeri- og fangstprodukter. I området kan der etableres byggeri og anlæg til rygning og tørring af fisk og kødprodukter samt forarbejdning af skindprodukter, med erhvervsmæssig karakter, men i mindre skala.
Eksisterende forhold	Området benyttes som forarbejdningssted for tørring af fisk, kød mv. Området er delvis bebygget
Bebyggelse	Hytter må opføres i maksimum 1½ etage, hvilket svarer til en etage med udnyttet tagetage, og må ikke gives en større højde end 7,5 meter til kip. Hytter skal placeres i en afstand af mindst 60 meter fra områdets erhvervsmæssige bebyggelse. Hytter skal placeres med en indbyrdes afstand på minimum 60 meter
Restrummelighed	Området har et samlet areal på ca. 9 ha Området har ingen restrummelighed
Trafikbetjening og forsyning	Der kan anlægges anløbsbroer, veje, kørespor eller stier i tilknytning til anlæg og bebyggelse i disse områder. Der kan etableres tekniske forsyningsanlæg, herunder anlæg til el, vand, tele og kloakering til de enkelte områders lokale forsyning. Etablering af anlæg til ferskvandsindvinding og spildevandsudledning samt større energiforsyningsanlæg må kun ske efter tilladelse fra Naalakkersuisut.
Fredede og bevaringsværdige træk	Ingen særlige bestemmelser
Klausulerede zoner	Ingen særlige bestemmelser
Særlige bestemmelser	Ingen særlige bestemmelser

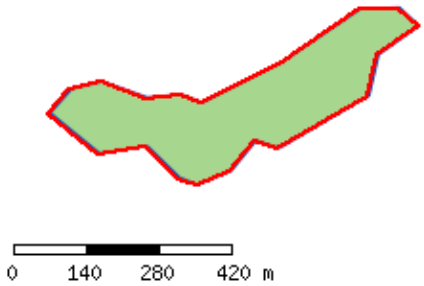

Forslag

-

0003-M05 Ivissuartooq

Delområdenummer	M5
Lokation - by/bygd	Nunaannaq (Det aabne land)
Formål	Dyrehold og jordbrug
Anvendelse specifik	Forarbejdning af fangst- og fiskeriprodukter
Anvendelse	Områdets anvendelse fastlægges til forarbejdning af fiskeri- og fangstprodukter. I området kan der etableres byggeri og anlæg til rygning og tørring af fisk og kødprodukter samt forarbejdning af skindprodukter, med erhvervsmæssig karakter, men i mindre skala.
Eksisterende forhold	Området benyttes som forarbejdningssted for tørring af fisk, kød mv. Området er delvis bebygget
Bebyggelse	Hytter må opføres i maksimum 1½ etage, hvilket svarer til en etage med udnyttet tagetage, og må ikke gives en større højde end 7,5 meter til kip. Hytter skal placeres i en afstand af mindst 60 meter fra områdets erhvervsmæssige bebyggelse. Hytter skal placeres med en indbyrdes afstand på minimum 60 meter
Restrummelighed	Området har et samlet areal på ca. 7 ha Området har ingen restrummelighed
Trafikbetjening og forsyning	Der kan anlægges anløbsbroer, veje, kørespor eller stier i tilknytning til anlæg og bebyggelse i disse områder. Der kan etableres tekniske forsyningsanlæg, herunder anlæg til el, vand, tele og kloakering til de enkelte områders lokale forsyning. Etablering af anlæg til ferskvandsindvinding og spildevandsudledning samt større energiforsyningsanlæg må kun ske efter tilladelse fra Naalakkersuisut.
Fredede og bevaringsværdige træk	Ingen særlige bestemmelser
Klausulerede zoner	Ingen særlige bestemmelser
Særlige bestemmelser	Ingen særlige bestemmelser

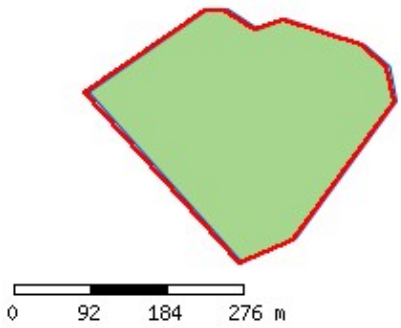

Forslag

-

0003-M07 Agpat

Delområdenummer	M7
Lokation - by/bygd	Nunaannaq (Det aabne land)
Formål	Dyrehold og jordbrug
Anvendelse specifik	Forarbejdning af fangst- og fiskeriprodukter
Anvendelse	Områdets anvendelse fastlægges til forarbejdning af fiskeri- og fangstprodukter. I området kan der etableres byggeri og anlæg til rygning og tørring af fisk og kødprodukter samt forarbejdning af skindprodukter, med erhvervsmæssig karakter, men i mindre skala.
Eksisterende forhold	Området benyttes som forarbejdningssted for tørring af fisk, kød mv. Området er delvis bebygget
Bebyggelse	Hytter må opføres i maksimum 1½ etage, hvilket svarer til en etage med udnyttet tagetage, og må ikke gives en større højde end 7,5 meter til kip. Hytter skal placeres i en afstand af mindst 60 meter fra områdets erhvervsmæssige bebyggelse. Hytter skal placeres med en indbyrdes afstand på minimum 60 meter
Restrummelighed	Området har et samlet areal på ca. 121 ha Området har ingen restrummelighed
Trafikbetjening og forsyning	Der kan anlægges anløbsbroer, veje, kørespor eller stier i tilknytning til anlæg og bebyggelse i disse områder. Der kan etableres tekniske forsyningsanlæg, herunder anlæg til el, vand, tele og kloakering til de enkelte områders lokale forsyning. Etablering af anlæg til ferskvandsindvinding og spildevandsudledning samt større energiforsyningsanlæg må kun ske efter tilladelse fra Naalakkersuisut.
Fredede og bevaringsværdige træk	Ingen særlige bestemmelser
Klausulerede zoner	Ingen særlige bestemmelser
Særlige bestemmelser	Ingen særlige bestemmelser

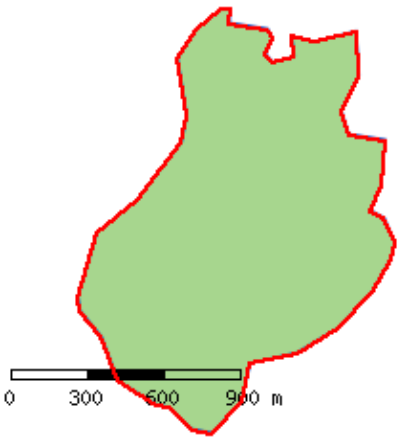

Forslag

-

0003-M08 Oqaatsut Qeqertaa

Delområdenummer	M8
Lokation - by/bygd	Nunaannaq (Det aabne land)
Formål	Dyrehold og jordbrug
Anvendelse specifik	Forarbejdning af fangst- og fiskeriprodukter
Anvendelse	Områdets anvendelse fastlægges til forarbejdning af fiskeri- og fangstprodukter. I området kan der etableres byggeri og anlæg til rygning og tørring af fisk og kødprodukter samt forarbejdning af skindprodukter, med erhvervsmæssig karakter, men i mindre skala.
Eksisterende forhold	Området benyttes som forarbejdningssted for tørring af fisk, kød mv. Området er delvis bebygget
Bebyggelse	Hytter må opføres i maksimum 1½ etage, hvilket svarer til en etage med udnyttet tagetage, og må ikke gives en større højde end 7,5 meter til kip. Hytter skal placeres i en afstand af mindst 60 meter fra områdets erhvervsmæssige bebyggelse. Hytter skal placeres med en indbyrdes afstand på minimum 60 meter
Restrummelighed	Området har et samlet areal på ca. 218 ha Området har ingen restrummelighed
Trafikbetjening og forsyning	Der kan anlægges anløbsbroer, veje, kørespor eller stier i tilknytning til anlæg og bebyggelse i disse områder. Der kan etableres tekniske forsyningsanlæg, herunder anlæg til el, vand, tele og kloakering til de enkelte områders lokale forsyning. Etablering af anlæg til ferskvandsindvinding og spildevandsudledning samt større energiforsyningsanlæg må kun ske efter tilladelse fra Naalakkersuisut.
Fredede og bevaringsværdige træk	Ingen særlige bestemmelser
Klausulerede zoner	Ingen særlige bestemmelser
Særlige bestemmelser	Ingen særlige bestemmelser

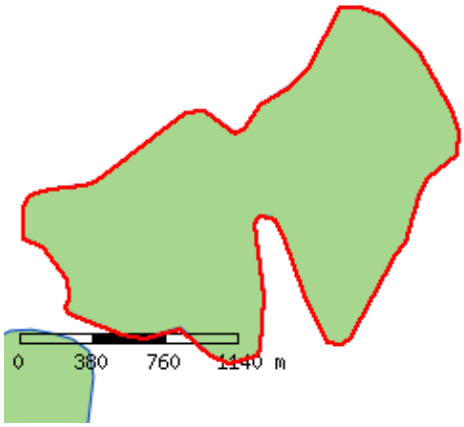

Forslag

-

0003-M09 Saverneq og Kuanneri

Delområdenummer	M9
Lokation - by/bygd	Nunaannaq (Det aabne land)
Formål	Dyrehold og jordbrug
Anvendelse specifik	Forarbejdning af fangst- og fiskeriprodukter
Anvendelse	Områdets anvendelse fastlægges til forarbejdning af fiskeri- og fangstprodukter. I området kan der etableres byggeri og anlæg til rygning og tørring af fisk og kødprodukter samt forarbejdning af skindprodukter, med erhvervsmæssig karakter, men i mindre skala.
Eksisterende forhold	Området benyttes som forarbejdningssted for tørring af fisk, kød mv. Området er delvis bebygget
Bebyggelse	Hytter må opføres i maksimum 1½ etage, hvilket svarer til en etage med udnyttet tagetage, og må ikke gives en større højde end 7,5 meter til kip. Hytter skal placeres i en afstand af mindst 60 meter fra områdets erhvervsmæssige bebyggelse. Hytter skal placeres med en indbyrdes afstand på minimum 60 meter
Restrummelighed	Området har et samlet areal på ca. 60 ha Området har ingen restrummelighed
Trafikbetjening og forsyning	Der kan anlægges anløbsbroer, veje, kørespor eller stier i tilknytning til anlæg og bebyggelse i disse områder. Der kan etableres tekniske forsyningsanlæg, herunder anlæg til el, vand, tele og kloakering til de enkelte områders lokale forsyning. Etablering af anlæg til ferskvandsindvinding og spildevandsudledning samt større energiforsyningsanlæg må kun ske efter tilladelse fra Naalakkersuisut.
Fredede og bevaringsværdige træk	Ingen særlige bestemmelser
Klausulerede zoner	Ingen særlige bestemmelser
Særlige bestemmelser	Ingen særlige bestemmelser

Forslag

-

0003-M10 Qeqertaarsunnguit

Delområdenummer	M10
Lokation - by/bygd	Nunaannaq (Det aabne land)
Formål	Dyrehold og jordbrug
Anvendelse specifik	Forarbejdning af fangst- og fiskeriprodukter
Anvendelse	Områdets anvendelse fastlægges til forarbejdning af fiskeri- og fangstprodukter. I området kan der etableres byggeri og anlæg til rygning og tørring af fisk og kødprodukter samt forarbejdning af skindprodukter, med erhvervsmæssig karakter, men i mindre skala.
Eksisterende forhold	Området benyttes som forarbejdningssted for tørring af fisk, kød mv. Området er delvis bebygget
Bebyggelse	Hytter må opføres i maksimum 1½ etage, hvilket svarer til en etage med udnyttet tagetage, og må ikke gives en større højde end 7,5 meter til kip. Hytter skal placeres i en afstand af mindst 60 meter fra områdets erhvervsmæssige bebyggelse. Hytter skal placeres med en indbyrdes afstand på minimum 60 meter
Restrummelighed	Området har et samlet areal på ca. 5 ha Området har ingen restrummelighed
Trafikbetjening og forsyning	Der kan anlægges anløbsbroer, veje, kørespor eller stier i tilknytning til anlæg og bebyggelse i disse områder. Der kan etableres tekniske forsyningsanlæg, herunder anlæg til el, vand, tele og kloakering til de enkelte områders lokale forsyning. Etablering af anlæg til ferskvandsindvinding og spildevandsudledning samt større energiforsyningsanlæg må kun ske efter tilladelse fra Naalakkersuisut.
Fredede og bevaringsværdige træk	Ingen særlige bestemmelser
Klausulerede zoner	Ingen særlige bestemmelser
Særlige bestemmelser	Ingen særlige bestemmelser

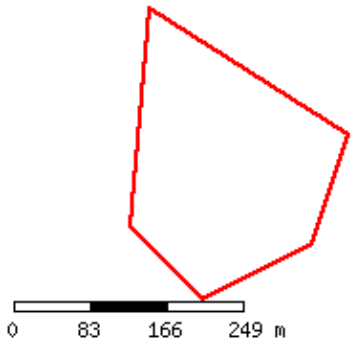

Forslag

-

0003-M11 Tartunap Qeqertai

Delområdenummer	M11
Lokation - by/bygd	Nunaannaq (Det aabne land)
Formål	Dyrehold og jordbrug
Anvendelse specifik	Forarbejdning af fangst- og fiskeriprodukter
Anvendelse	Områdets anvendelse fastlægges til forarbejdning af fiskeri- og fangstprodukter. I området kan der etableres byggeri og anlæg til rygning og tørring af fisk og kødprodukter samt forarbejdning af skindprodukter, med erhvervsmæssig karakter, men i mindre skala.
Eksisterende forhold	Området benyttes som forarbejdningssted for tørring af fisk, kød mv. Området er delvis bebygget
Bebyggelse	Hytter må opføres i maksimum 1½ etage, hvilket svarer til en etage med udnyttet tagetage, og må ikke gives en større højde end 7,5 meter til kip. Hytter skal placeres i en afstand af mindst 60 meter fra områdets erhvervsmæssige bebyggelse. Hytter skal placeres med en indbyrdes afstand på minimum 60 meter
Restrummelighed	Området har et samlet areal på ca. 3 ha Området har ingen restrummelighed
Trafikbetjening og forsyning	Der kan anlægges anløbsbroer, veje, kørespor eller stier i tilknytning til anlæg og bebyggelse i disse områder. Der kan etableres tekniske forsyningsanlæg, herunder anlæg til el, vand, tele og kloakering til de enkelte områders lokale forsyning. Etablering af anlæg til ferskvandsindvinding og spildevandsudledning samt større energiforsyningsanlæg må kun ske efter tilladelse fra Naalakkersuisut.
Fredede og bevaringsværdige træk	Ingen særlige bestemmelser
Klausulerede zoner	Ingen særlige bestemmelser
Særlige bestemmelser	Ingen særlige bestemmelser

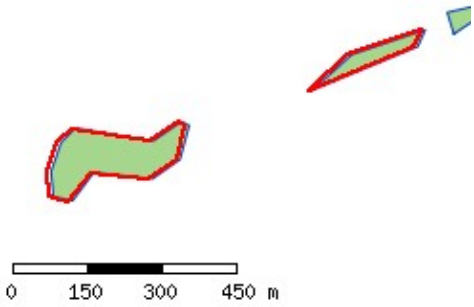

Forslag

-

0003-M12 Qeqertannguaq

Delområdenummer	M12
Lokation - by/bygd	Nunaannaq (Det aabne land)
Formål	Dyrehold og jordbrug
Anvendelse specifik	Forarbejdning af fangst- og fiskeriprodukter
Anvendelse	Områdets anvendelse fastlægges til forarbejdning af fiskeri- og fangstprodukter. I området kan der etableres byggeri og anlæg til rygning og tørring af fisk og kødprodukter samt forarbejdning af skindprodukter, med erhvervsmæssig karakter, men i mindre skala.
Eksisterende forhold	Området benyttes som forarbejdningssted for tørring af fisk, kød mv. Området er delvis bebygget
Bebyggelse	Hytter må opføres i maksimum 1½ etage, hvilket svarer til en etage med udnyttet tagetage, og må ikke gives en større højde end 7,5 meter til kip. Hytter skal placeres i en afstand af mindst 60 meter fra områdets erhvervsmæssige bebyggelse. Hytter skal placeres med en indbyrdes afstand på minimum 60 meter
Restrummelighed	Området har et samlet areal på ca. 6 ha Området har ingen restrummelighed
Trafikbetjening og forsyning	Der kan anlægges anløbsbroer, veje, kørespor eller stier i tilknytning til anlæg og bebyggelse i disse områder. Der kan etableres tekniske forsyningsanlæg, herunder anlæg til el, vand, tele og kloakering til de enkelte områders lokale forsyning. Etablering af anlæg til ferskvandsindvinding og spildevandsudledning samt større energiforsyningsanlæg må kun ske efter tilladelse fra Naalakkersuisut.
Fredede og bevaringsværdige træk	Ingen særlige bestemmelser
Klausulerede zoner	Ingen særlige bestemmelser
Særlige bestemmelser	Ingen særlige bestemmelser

Forslag

-

0003-M13 Uigordleq

Delområdenummer	M13
Lokation - by/bygd	Nunaannaq (Det aabne land)
Formål	Dyrehold og jordbrug
Anvendelse specifik	Forarbejdning af fangst- og fiskeriprodukter
Anvendelse	Områdets anvendelse fastlægges til forarbejdning af fiskeri- og fangstprodukter. I området kan der etableres byggeri og anlæg til rygning og tørring af fisk og kødprodukter samt forarbejdning af skindprodukter, med erhvervsmæssig karakter, men i mindre skala.
Eksisterende forhold	Området benyttes som forarbejdningssted for tørring af fisk, kød mv. Området er delvis bebygget
Bebyggelse	Hytter må opføres i maksimum 1½ etage, hvilket svarer til en etage med udnyttet tagetage, og må ikke gives en større højde end 7,5 meter til kip. Hytter skal placeres i en afstand af mindst 60 meter fra områdets erhvervsmæssige bebyggelse. Hytter skal placeres med en indbyrdes afstand på minimum 60 meter
Restrummelighed	Området har et samlet areal på ca. 80 ha Området har ingen restrummelighed
Trafikbetjening og forsyning	Der kan anlægges anløbsbroer, veje, kørespor eller stier i tilknytning til anlæg og bebyggelse i disse områder. Der kan etableres tekniske forsyningsanlæg, herunder anlæg til el, vand, tele og kloakering til de enkelte områders lokale forsyning. Etablering af anlæg til ferskvandsindvinding og spildevandsudledning samt større energiforsyningsanlæg må kun ske efter tilladelse fra Naalakkersuisut.
Fredede og bevaringsværdige træk	Ingen særlige bestemmelser
Klausulerede zoner	Ingen særlige bestemmelser
Særlige bestemmelser	Ingen særlige bestemmelser

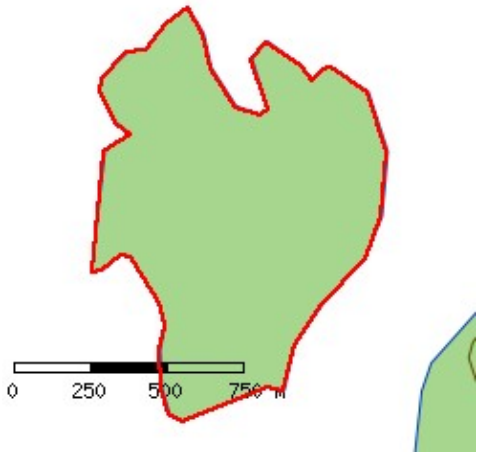

Forslag

-

0003-M14 Avangnardleq

Delområdenummer	M14
Lokation - by/bygd	Nunaannaq (Det aabne land)
Formål	Dyrehold og jordbrug
Anvendelse specifik	Forarbejdning af fangst- og fiskeriprodukter
Anvendelse	Områdets anvendelse fastlægges til forarbejdning af fiskeri- og fangstprodukter. I området kan der etableres byggeri og anlæg til rygning og tørring af fisk og kødprodukter samt forarbejdning af skindprodukter, med erhvervsmæssig karakter, men i mindre skala.
Eksisterende forhold	Området benyttes som forarbejdningssted for tørring af fisk, kød mv. Området er delvis bebygget
Bebyggelse	Hytter må opføres i maksimum 1½ etage, hvilket svarer til en etage med udnyttet tagetage, og må ikke gives en større højde end 7,5 meter til kip. Hytter skal placeres i en afstand af mindst 60 meter fra områdets erhvervsmæssige bebyggelse. Hytter skal placeres med en indbyrdes afstand på minimum 60 meter
Restrummelighed	Området har et samlet areal på ca. 190 ha Området har ingen restrummelighed
Trafikbetjening og forsyning	Der kan anlægges anløbsbroer, veje, kørespor eller stier i tilknytning til anlæg og bebyggelse i disse områder. Der kan etableres tekniske forsyningsanlæg, herunder anlæg til el, vand, tele og kloakering til de enkelte områders lokale forsyning. Etablering af anlæg til ferskvandsindvinding og spildevandsudledning samt større energiforsyningsanlæg må kun ske efter tilladelse fra Naalakkersuisut.
Fredede og bevaringsværdige træk	Ingen særlige bestemmelser
Klausulerede zoner	Ingen særlige bestemmelser
Særlige bestemmelser	Ingen særlige bestemmelser

Forslag

-

0003-M15 Siorarlia

Delområdenummer	M15
Lokation - by/bygd	Nunaannaq (Det aabne land)
Formål	Dyrehold og jordbrug
Anvendelse specifik	Forarbejdning af fangst- og fiskeriprodukter
Anvendelse	Områdets anvendelse fastlægges til forarbejdning af fiskeri- og fangstprodukter. I området kan der etableres byggeri og anlæg til rygning og tørring af fisk og kødprodukter samt forarbejdning af skindprodukter, med erhvervsmæssig karakter, men i mindre skala.
Eksisterende forhold	Området benyttes som forarbejdningssted for tørring af fisk, kød mv. Området er delvis bebygget
Bebyggelse	Hytter må opføres i maksimum 1½ etage, hvilket svarer til en etage med udnyttet tagetage, og må ikke gives en større højde end 7,5 meter til kip. Hytter skal placeres i en afstand af mindst 60 meter fra områdets erhvervsmæssige bebyggelse. Hytter skal placeres med en indbyrdes afstand på minimum 60 meter
Restrummelighed	Området har et samlet areal på ca. 16 ha Området har ingen restrummelighed
Trafikbetjening og forsyning	Der kan anlægges anløbsbroer, veje, kørespor eller stier i tilknytning til anlæg og bebyggelse i disse områder. Der kan etableres tekniske forsyningsanlæg, herunder anlæg til el, vand, tele og kloakering til de enkelte områders lokale forsyning. Etablering af anlæg til ferskvandsindvinding og spildevandsudledning samt større energiforsyningsanlæg må kun ske efter tilladelse fra Naalakkersuisut.
Fredede og bevaringsværdige træk	Ingen særlige bestemmelser
Klausulerede zoner	Ingen særlige bestemmelser
Særlige bestemmelser	Ingen særlige bestemmelser

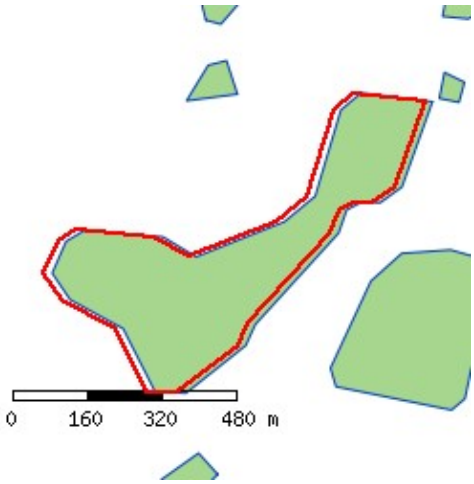

Forslag

-

0003-M16 Forsøgslandbrug Kangerluk

Delområdenummer	M16
Lokation - by/bygd	Nunaannaq (Det aabne land)
Formål	Dyrehold og jordbrug
Anvendelse specifik	Landbrug
Anvendelse	Områdets anvendelse fastlægges til landbrug, med mulighed for at dyrke grøntsager og afgrøder. Det er i begrænset omfang tilladt at opføre bebyggelse der relaterer sig til landbrugserhvervet, som eksempelvis drivhuse, maskinbygninger og lignende.
Eksisterende forhold	Området henligger i naturtilstand
Bebyggelse	Bebyggelse må opføres i maksimum 1½ etage, hvilket svarer til en etage med udnyttet tagetage, og må ikke gives en større højde end 8,5 meter til kip Hytter skal placeres i en afstand af mindst 60 meter fra områdets erhvervsmæssige bebyggelse. Hytter skal placeres med en indbyrdes afstand på minimum 60 meter
Restrummelighed	Området har et samlet areal på ca. 15 ha Nødvendig landbrugsbebyggelse kan opføres.
Trafikbetjening og forsyning	Der kan anlægges anløbsbroer, veje, kørespor eller stier i tilknytning til anlæg og bebyggelse i disse områder. Der kan etableres tekniske forsyningsanlæg, herunder anlæg til el, vand, tele og kloakering til de enkelte områders lokale forsyning. Etablering af anlæg til ferskvandsindvinding og spildevandsudledning samt større energiforsyningsanlæg må kun ske efter tilladelse fra Naalakkersuisut.
Fredede og bevaringsværdige træk	Ingen særlige bestemmelser
Klausulerede zoner	Ingen særlige bestemmelser
Særlige bestemmelser	Ingen særlige bestemmelser

Forslag

-

0003-N01 Vandkraftanlæg ved Paakitsoq

Delområdenummer	N1
Lokation - by/bygd	Nunaannaq (Det aabne land)
Formål	Tekniske anlæg
Anvendelse specifik	Tekniske anlæg
Anvendelse	Området er udlagt til store tekniske anlæg som vandkraftanlæg og vandsøer. Der kan etableres helårsboliger, stationer, camps og lignende i tilknytning til områdets virksomheder og anlæg. Disse virksomheder vil være naturligt afhængige af lokal infrastruktur og teknisk forsyning. Der må ikke etableres fritidshytter og sommerhuse i disse områder, da områderne er forbeholdt ovennævnte virksomheder og anlæg. Der kan etableres enkelte fangst- og overlevelseshytter i oplandet til vandsøer for vandkraftanlæg, så længe hytterne ikke har beliggenhed i nærheden af et teknisk anlæg.
Eksisterende forhold	Området består af det eksisterende vandkraftanlæg og vandkraftledninger Området har et samlet areal på ca. 5964 ha
Bebyggelse	Der kan etableres helårsboliger, stationer, camps og lignende i tilknytning til områdets virksomheder og anlæg. Der kan i begrænset omfang etableres enkelte fangsthytter og overlevelseshytter i oplandet til vandsøer for vandkraftanlæg, så længe antallet af disse ikke ændrer på områdets overordnede anvendelse
Restrummelighed	Ingen særlige bestemmelser
Trafikbetjening og forsyning	Der kan etableres anløbsbro eller anden form for havneanlæg samt helistop, da det kan være nødvendigt for områder til teknik og infrastruktur m.v. Der kan etableres veje, kørespor eller stier i tilknytning til anlæg og bebyggelse i disse områder. Der kan etableres yderligere tekniske forsyningsanlæg, som for eksempel anlæg til el, vand, tele og kloakering til områdets lokale forsyning. Etablering af anlæg til ferskvandsvandindvinding og spildevandsudledning samt større energiforsyningsanlæg må kun ske efter tilladelse fra Naalakkersuisut.
Fredede og bevaringsværdige træk	Ingen særlige bestemmelser
Klausulerede zoner	Ingen særlige bestemmelser
Særlige bestemmelser	Ingen særlige bestemmelser

Forslag

-

0003-N02 Maarmorilik Mine

Delområdenummer	N2
Lokation - by/bygd	Nunaannaq (Det aabne land)
Formål	Tekniske anlæg
Anvendelse specifik	Tekniske anlæg
Anvendelse	Området er udlagt til store tekniske anlæg som vandkraftanlæg og vandsøer. Der kan etableres helårsboliger, stationer, camps og lignende i tilknytning til områdets virksomheder og anlæg. Disse virksomheder vil være naturligt afhængige af lokal infrastruktur og teknisk forsyning. Der må ikke etableres fritidshytter og sommerhuse i disse områder, da områderne er forbeholdt ovennævnte virksomheder og anlæg. Der kan etableres enkelte fangst- og overlevelseshytter i oplandet til vandsøer for vandkraftanlæg, så længe hytterne ikke har beliggenhed i nærheden af et teknisk anlæg.
Eksisterende forhold	Området består af mineområdet Området har et samlet areal på ca. 5712 ha
Bebyggelse	Der kan etableres helårsboliger, stationer, camps og lignende i tilknytning til områdets virksomheder og anlæg. Der kan i begrænset omfang etableres enkelte fangsthytter og overlevelseshytter i oplandet til vandsøer for vandkraftanlæg, så længe antallet af disse ikke ændrer på områdets overordnede anvendelse
Restrummelighed	Ingen særlige bestemmelser
Trafikbetjening og forsyning	Der kan etableres anløbsbro eller anden form for havneanlæg samt helistop, da det kan være nødvendigt for områder til teknik og infrastruktur m.v. Der kan etableres veje, kørespor eller stier i tilknytning til anlæg og bebyggelse i disse områder. Der kan etableres yderligere tekniske forsyningsanlæg, som for eksempel anlæg til el, vand, tele og kloakering til områdets lokale forsyning. Etablering af anlæg til ferskvandsvandindvinding og spildevandsudledning samt større energiforsyningsanlæg må kun ske efter tilladelse fra Naalakkersuisut.
Fredede og bevaringsværdige træk	Ingen særlige bestemmelser
Klausulerede zoner	Ingen særlige bestemmelser
Særlige bestemmelser	Ingen særlige bestemmelser

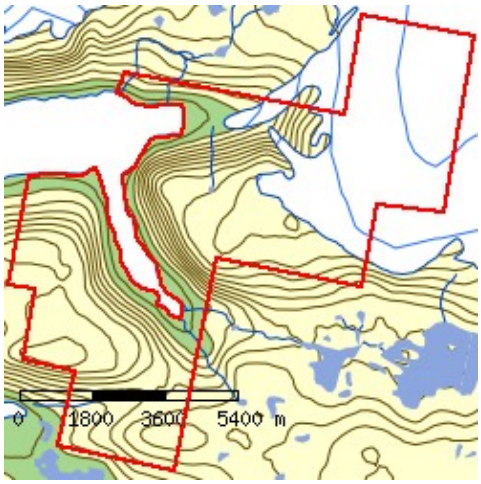

Forslag

-

0003-N03 Vandreserver på Disk

Delområdenummer	N3
Lokation - by/bygd	Nunaannaq (Det aabne land)
Formål	Tekniske anlæg
Anvendelse specifik	Tekniske anlæg
Anvendelse	Området er udlagt til store tekniske anlæg som vandkraftanlæg og vandsøer. Der kan etableres helårsboliger, stationer, camps og lignende i tilknytning til områdets virksomheder og anlæg. Disse virksomheder vil være naturligt afhængige af lokal infrastruktur og teknisk forsyning. Der må ikke etableres fritidshytter og sommerhuse i disse områder, da områderne er forbeholdt ovennævnte virksomheder og anlæg. Der kan etableres enkelte fangst- og overlevelseshytter i oplandet til vandsøer for vandkraftanlæg, så længe hytterne ikke har beliggenhed i nærheden af et teknisk anlæg.
Eksisterende forhold	Området henligger i naturtilstand og er endnu ikke bebygget Området har et samlet areal på ca. 25500 ha
Bebyggelse	Der kan etableres helårsboliger, stationer, camps og lignende i tilknytning til områdets virksomheder og anlæg. Der kan i begrænset omfang etableres enkelte fangsthytter og overlevelseshytter i oplandet til vandsøer for vandkraftanlæg, så længe antallet af disse ikke ændrer på områdets overordnede anvendelse
Restrummelighed	Ingen særlige bestemmelser
Trafikbetjening og forsyning	Der kan etableres anløbsbro eller anden form for havneanlæg samt helistop, da det kan være nødvendigt for områder til teknik og infrastruktur m.v. Der kan etableres veje, kørespor eller stier i tilknytning til anlæg og bebyggelse i disse områder. Der kan etableres yderligere tekniske forsyningsanlæg, som for eksempel anlæg til el, vand, tele og kloakering til områdets lokale forsyning. Etablering af anlæg til ferskvandsvandindvinding og spildevandsudledning samt større energiforsyningsanlæg må kun ske efter tilladelse fra Naalakkersuisut.
Fredede og bevaringsværdige træk	Ingen særlige bestemmelser
Klausulerede zoner	Ingen særlige bestemmelser
Særlige bestemmelser	Ingen særlige bestemmelser

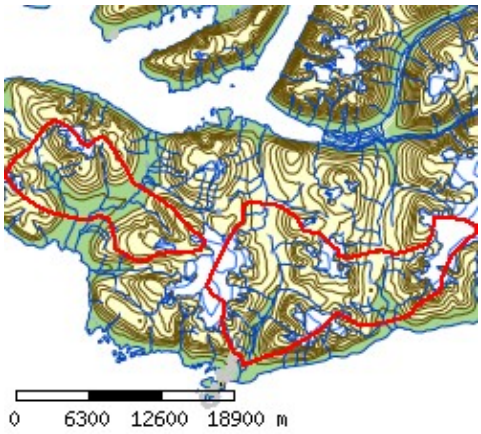

Forslag

-

0003-N04 Kuussuup Tasia

Delområdenummer	N4
Lokation - by/bygd	Nunaannaq (Det aabne land)
Formål	Tekniske anlæg
Anvendelse specifik	Tekniske anlæg
Anvendelse	Området er udlagt til store tekniske anlæg som vandkraftanlæg og vandsøer. Der kan etableres helårsboliger, stationer, camps og lignende i tilknytning til områdets virksomheder og anlæg. Disse virksomheder vil være naturligt afhængige af lokal infrastruktur og teknisk forsyning. Der må ikke etableres fritidshytter og sommerhuse i disse områder, da områderne er forbeholdt ovennævnte virksomheder og anlæg. Der kan etableres enkelte fangst- og overlevelseshytter i oplandet til vandsøer for vandkraftanlæg, så længe hytterne ikke har beliggenhed i nærheden af et teknisk anlæg.
Eksisterende forhold	Området henligger i naturtilstand og er endnu ikke bebygget Området har et samlet areal på ca. 13140 ha
Bebyggelse	Der kan etableres helårsboliger, stationer, camps og lignende i tilknytning til områdets virksomheder og anlæg. Der kan i begrænset omfang etableres enkelte fangsthytter og overlevelseshytter i oplandet til vandsøer for vandkraftanlæg, så længe antallet af disse ikke ændrer på områdets overordnede anvendelse
Restrummelighed	Ingen særlige bestemmelser
Trafikbetjening og forsyning	Der kan etableres anløbsbro eller anden form for havneanlæg samt helistop, da det kan være nødvendigt for områder til teknik og infrastruktur m.v. Der kan etableres veje, kørespor eller stier i tilknytning til anlæg og bebyggelse i disse områder. Der kan etableres yderligere tekniske forsyningsanlæg, som for eksempel anlæg til el, vand, tele og kloakering til områdets lokale forsyning. Etablering af anlæg til ferskvandsvandindvinding og spildevandsudledning samt større energiforsyningsanlæg må kun ske efter tilladelse fra Naalakkersuisut.
Fredede og bevaringsværdige træk	Ingen særlige bestemmelser
Klausulerede zoner	Ingen særlige bestemmelser
Særlige bestemmelser	Ingen særlige bestemmelser

Forslag

-

0003-N05 Kørselskorridor

Delområdenummer	N5
Lokation - by/bygd	Nunaannaq (Det aabne land)
Formål	Tekniske anlæg
Anvendelse specifik	Infrastruktur
Anvendelse	Området er udlagt til transportkorridor og kørezone i det åbne land med færdsel til motoriserede køretøjer. Ved motoriserede køretøjer forstås ethvert motoriseret bælte- eller hjuldrevet køretøj, der er konstrueret til eller anvendes til kørsel på is, sne, fjeld og andre naturlige landskabstyper. Anvendelse af de udlagte korridorer og kørezoner er begrænset til erhvervsmæssig kørsel for nærmere fastsatte erhvervstyper, der fastsættes i kommunale vedtægter.
Eksisterende forhold	Området henligger hovedsageligt i naturtilstand Området har et samlet areal på ca. 5000 ha
Bebyggelse	Der kan ikke etableres fritidshytter, sommerhuse, turisthytter samt erhvervsmæssig bebyggelse eller anlæg. Der kan i begrænset omfang etableres enkelte fangsthytter og overlevelseshytter, så længe antallet af disse ikke ændrer på områdets overordnede anvendelse.
Restrummelighed	Ingen særlige bestemmelser
Trafikbetjening og forsyning	Der kan ikke etableres trafik-og forsyningsanlæg, udover de udlagte kørespor til motoriserede køretøjer.
Fredede og bevaringsværdige træk	Ingen særlige bestemmelser
Klausulerede zoner	Ingen særlige bestemmelser
Særlige bestemmelser	Ingen særlige bestemmelser

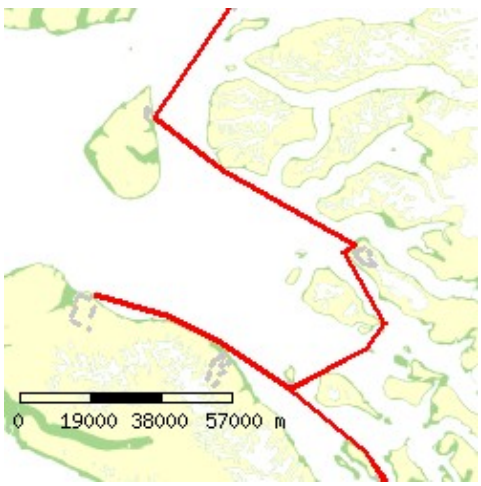

Forslag

-

0003-O01 Udisponeret område

Delområdenummer	O1
Lokation - by/bygd	Nunaannaq (Det aabne land)
Formål	Friholdte områder
Anvendelse specifik	Udisponeret område
Anvendelse	Området er udlagt som udisponerede områder, som karakteriseres ved uberørte eller næsten uberørte uden bebyggelse og anlæg. Området omfatter som hovedregel en 5 km bufferzone om alle indgreb i det åbne land.
Eksisterende forhold	Området henligger hovedsageligt i naturtilstand Området har et samlet areal på ca. 6465 km²
Bebyggelse	Området skal friholde for bebyggelse og anlæg. Der kan dog i begrænset omfang etableres enkelte fangsthytter og overlevelseshytter, så længe antallet af disse ikke ændrer på områdets overordnede anvendelse.
Restrummelighed	Ingen særlige bestemmelser
Trafikbetjening og forsyning	Der kan ikke etableres trafik-og forsyningsanlæg. Der kan afmærkes vandreruter gennem områderne.
Fredede og bevaringsværdige træk	Ingen særlige bestemmelser
Klausulerede zoner	Ingen særlige bestemmelser
Særlige bestemmelser	Ingen særlige bestemmelser

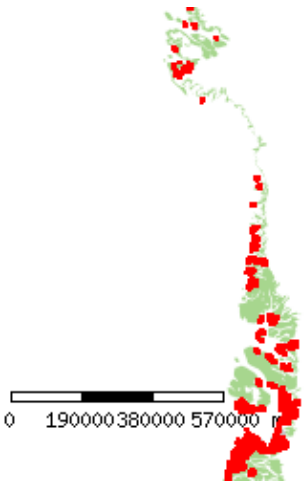

Forslag

-

0003-O03 Vildmark

Delområdenummer	O3
Lokation - by/bygd	Nunaannaq (Det aabne land)
Formål	Friholdte områder
Anvendelse specifik	Vildmark
Anvendelse	Området er udlagt til uberørte naturområder med minimum fem kilometer fra et indgreb
Eksisterende forhold	Området henligger hovedsageligt i naturtilstand Området har et samlet areal på ca. 193100 km²
Bebyggelse	Området skal friholde for bebyggelse og anlæg. Der kan dog i begrænset omfang etableres enkelte fangsthytter og overlevelseshytter, så længe antallet af disse ikke ændrer på områdets overordnede anvendelse.
Restrummelighed	Ingen særlige bestemmelser
Trafikbetjening og forsyning	Der kan ikke etableres trafik-og forsyningsanlæg. Der kan afmærkes vandreruter gennem områderne.
Fredede og bevaringsværdige træk	Ingen særlige bestemmelser
Klausulerede zoner	Ingen særlige bestemmelser
Særlige bestemmelser	Ingen særlige bestemmelser

Forslag

-

0003-O04 Landskabelig bufferzone

Delområdenummer	O4
Lokation - by/bygd	Nunaannaq (Det aabne land)
Formål	Friholdte områder
Anvendelse specifik	Udisponeret område
Anvendelse	Områdets anvendelse fastlægges til Landskabelig bufferzone omkring Ilulissat Isfjord (Kangia)
Eksisterende forhold	Områder der befinder sig inden for en 2-kilometers grænse fra fredningsgrænsen, uasnet om der er tale om land, is eller hav. Denne grænse vurderes til hvad man med rimelighed kan skønne ligger inden for synsmæssig nærhed af det fredede område Området har et samlet areal på ca. 645 km²
Bebyggelse	Området skal friholde for bebyggelse og anlæg. Der kan dog i begrænset omfang etableres enkelte fangsthytter og overlevelseshytter, så længe antallet af disse ikke ændrer på områdets overordnede anvendelse.
Restrummelighed	Ingen særlige bestemmelser
Trafikbetjening og forsyning	Der kan ikke etableres trafik-og forsyningsanlæg. Der kan afmærkes vandreruter gennem områderne.
Fredede og bevaringsværdige træk	Ingen særlige bestemmelser
Klausulerede zoner	Ingen særlige bestemmelser
Særlige bestemmelser	Ingen særlige bestemmelser

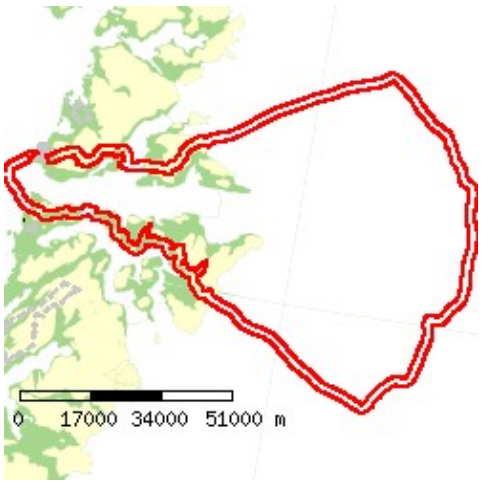

Forslag

-