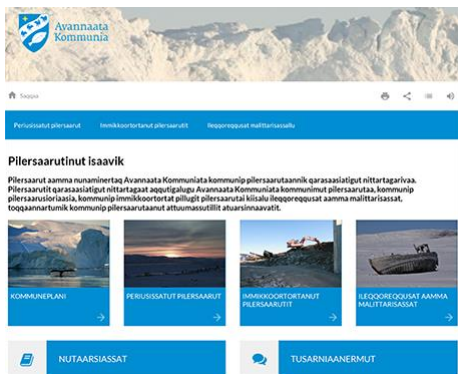


### Pilersaarutitut isaavik



Periussatut pilersaarutitut, henniikoortortamut pilersaarutitut, illoqortoqut mallittarsassat.

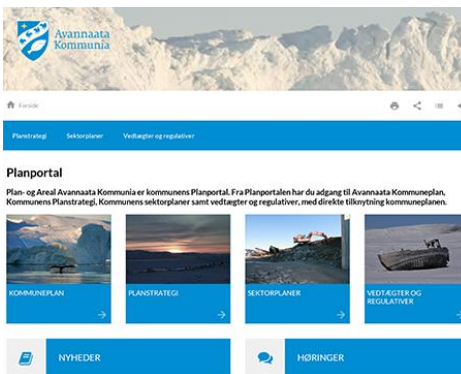
**Pilersaarutitut isaavik**

Pilersaarutitut aamma nunaminertaq Avannaata Kommunia kommunip pilersaarutitut qarsaatigut nittartagariva. Pilersaarutitut qarsaatigut nittartagaat aqutit pilersaarutitut Avannaata Kommunia kommunimut pilersaarutitut, kommunip pilersaarutitut aamma henniikoortortamut pilersaarutitut illoqortoqut mallittarsassat, toqqaanartumik kommunip pilersaarutitut atuumassutitut atuarsinnaarutitut.

KOMMUNEPLAN, PERIUSSATUT PILERSAARUTIT, HENNIKOORTORTAMUT PILERSAARUTIT, ILOQORTOQUT AAMMA MALLITARSASSAT

NUTAARSASSAT, TUSARNIAANERMUT

### Planportal



Planstrategi, Sektorplaner, Vedtægter og regulativer.

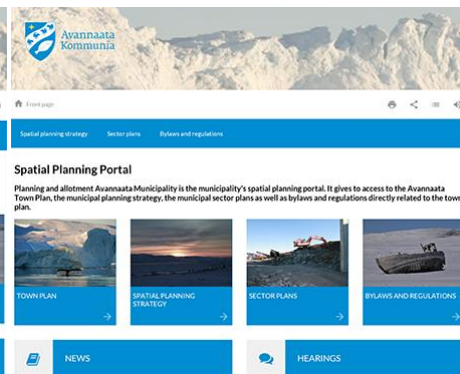
**Planportal**

Plan- og Areal Avannaata Kommunia er kommunens Planportal. Fra Planportalen har du adgang til Avannaata Kommuneplan, Kommunens Planstrategi, Kommunens sektorplaner samt vedtægter og regulativer, med direkte tilknytning kommunepilen.

KOMMUNEPLAN, PLANSTRATEGI, SEKTORPLANER, VEDTÆGTER OG REGULATIVER

NYHEDER, HØRINGER

### Spatial Planning Portal



Spatial planning strategy, Sector plans, Bylaws and regulations.

**Spatial Planning Portal**

Planning and allotment Avannaata Municipality is the municipality's spatial planning portal. It gives access to the Avannaata Town Plan, the municipal planning strategy, the municipal sector plans as well as bylaws and regulations directly related to the town plan.

TOWN PLAN, SPATIAL PLANNING STRATEGY, SECTOR PLANS, BYLAWS AND REGULATIONS

NEWS, HEARINGS

### Kommuneplan pilersaarutaa 2018-30 Avannaata Kommunia



SIUNNERSUUT, Oqalinnermut peqataagii!

Taktilissat aamma inqarnerutit, illoqortoqut, Aq, Nunaminertak appaassarneq.

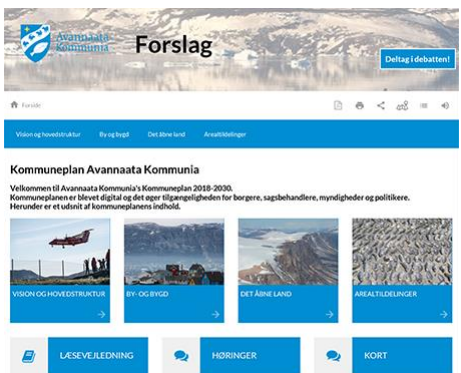
**Kommuneplan pilersaarutaa 2018-30 Avannaata Kommunia**

Avannaata Kommunia kommunimut pilersaarutaa 2018-30-mut illoqortoqut. Kommunip pilersaarutaa digital illoqortoqut taktilissat aamma inqarnerutit illoqortoqut, pilortant aamma naalakker suleermik sulagaatunil. Aktaat aqutit Kommunip pilersaarutit illoqortoqut illoqortoqut.

TAKTILISSAT AAMMA INQARNERTUT ILLOQORTOQUT, ILOQORTOQUT AAMMA INQARNERTUT ILLOQORTOQUT, Aq, NUNAMINERTAK APPAASSARNEQ

ATUARSINNAANUT ILITSERSUUT, TUSARNIAANERMUT, NUNAPASSINGA

### Kommuneplan Avannaata Kommunia 2018-30



Forslag, Deltag i debatten!

Vision og hovedstruktur, By og bygd, Det åbne land, Arealtildelinger.

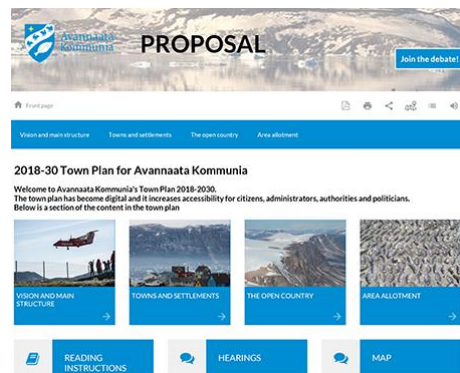
**Kommuneplan Avannaata Kommunia**

Velkommen til Avannaata Kommunia's Kommuneplan 2018-2030. Kommuneplanen er blevet digital og det øger tilgængeligheden for borgere, sagsbehandlere, myndigheder og politikere. Herunder er et udvalgt af kommuneplanens indhold.

VISION OG HOVEDSTRUKTUR, BY OG BYGD, DET ÅBNE LAND, AREALTILDELINGER

LÆSEVEJLEDNING, HØRINGER, KORT

### 2018-30 Town Plan for Avannaata Kommunia



PROPOSAL, Join the debate!

Vision and main structure, Towns and settlements, The open country, Area allotment.

**2018-30 Town Plan for Avannaata Kommunia**

Welcome to Avannaata Kommunia's Town Plan 2018-2030. The town plan has become digital and it increases accessibility for citizens, administrators, authorities and politicians. Below is a section of the content in the town plan.

VISION AND MAIN STRUCTURE, TOWNS AND SETTLEMENTS, THE OPEN COUNTRY, AREA ALLOTMENT

READING INSTRUCTIONS, HEARINGS, MAP

## TUNNIUSSINEQ OVERLEVERING

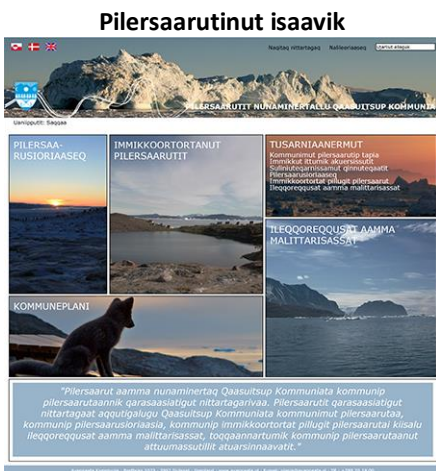
Avannaata Kommunia

Qaasuitsup pilersaarutitut nittartagaanik aamma Kommunimut pilersaarutaanik 2014-26-imik tunniussineq

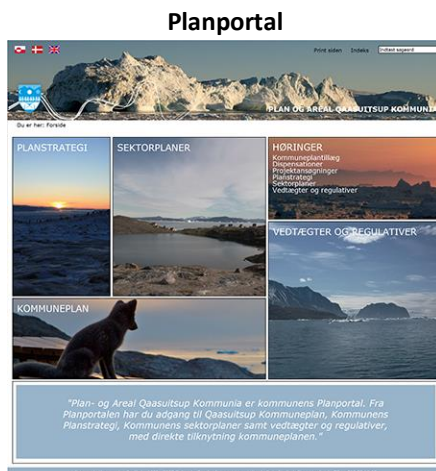
Avannaata Kommunia

Overlevering af Qaasuitsup Planportal og Kommuneplan 2014-26

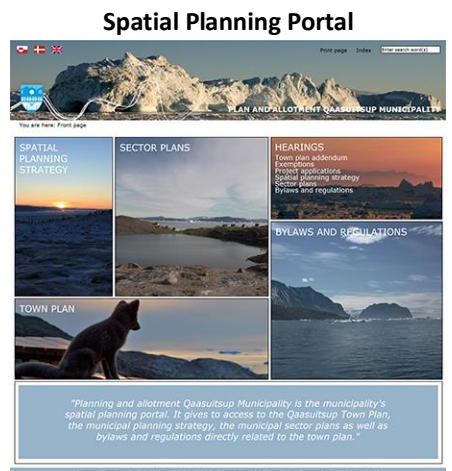
### Pilersaarutitut isavik




### Planportal



### Spatial Planning Portal




### Kommuneplan pilersaarutaa 2014-26 Qaasuitsup Kommunia



### Kommuneplan Qaasuitsup Kommunia 2014-26



### 2014-26 Town Plan for Qaasuitsup Kommunia



**KOLOFON**

Qaasuitsup pilersaarutitut nittartagaani aamma Kommunimut pilersaarutaanik 2014-26-imik tunniussineq pillugu atuagaq qaqqortoq siunnersuummik ilaqartoq.

Aningaasaqarnermut ataatsimiittialiaq ulloq 11. september 2018.  
Kommunalbestyrelsi ulloq 2. oktober 2018.

Paasisutissat amerlanerit uunga saaffiginnilluni pissarsiarineqarsinnaaput:

**Avannaata Kommunia**  
Iliuississani Ineriartortitsineq & Immikkoortortanut Kommunip allaffia  
Postboks 1023  
3952 Ilulissat  
[plania@avannaata.gl](mailto:plania@avannaata.gl)  
Oqarasuaat 381800 & 387676

Aamma takukkit: [www.avannaata.gl](http://www.avannaata.gl)  
<http://kommuneplania.avannaata.gl/>  
<http://plania.avannaata.gl/>

**KOLOFON**

Hvidbog med forslag til overlevering af Qaasuitsup. Planportal og Kommuneplan til Avannaata Kommunia.

Økonomiudvalget den 11. september 2018.  
Kommunalbestyrelsen den 2. oktober 2018.

Yderligere information:

**Avannaata Kommunia**  
Strategisk udvikling & Sektorplaner  
Rådhuset  
Postboks 1023  
3952 Ilulissat  
[plania@avannaata.gl](mailto:plania@avannaata.gl)  
Tlf. 381800 & 387676

Se også: [www.avannaata.gl](http://www.avannaata.gl)  
<http://kommuneplania.avannaata.gl/>  
<http://plania.avannaata.gl/>

## IMARISAI

1.	Pilersaarutininut nittartagaq aamma kommunimut pilersaarut	4
2.	Pilersaarusionerup ingerlasarnera	4
2.1	Pilersaarusionerermi periuseq 2017	5
2.2	Qaasuitsup Kommunimut pilersaarutaanik 2014-26-imik misissuineq	5
2.3	Qaasuitsup Kommuniata pilersaarutaanik 2014-26-imik misissuinerermi ingerlariaaseq	6
2.4	Kommunip pilersaarutaat nutaat	7
2.5	Avannaata Kommunianut pilersaarummut 2018-2030-imut siunnersuut	7
2.7	Qaasuitsup Kommuniata pilersaarutaa 2014-26-imik tunniussineq	10
2.8	Avannaata Kommuniata pilersaarutaa 2018-30-imut siunnersuut	11
3.	Avannaata Kommunianut pilersaarut 2018-30-imut siunnersuut	11
3.1	Pingaarnertut iluseq aamma nassuiaat	11
3.2	Pilersaarummut nassuiaat	12
3.3	Pingaarnertut iluseq	12
4.	Aalajangersakkat aamma nunaminertanik atuineq	13
4.1	Aalajangersakkat nalinginnaasut	14
4.2	Illoqarfinni nunaqarfinnilu immikkoortortat	14
4.3	Nunaannarmi immikkoortortat	17
5.	Nunaminertanik atugassiisarnermut aalajangersakkat	19
5.1	Inatsimmut nutaamut atatillugu iluarsinerit	19
5.2	Nunaminertamut akiliuteqarnissamut akit allassimaffiat	20
6.	Avannaata Kommunianut kommunip pilersaarutaanut nittartagaq	21
6.1	Pilersaarutininut periuseq 2019 nutaaq	21
6.2	Avannaata pilersaarummut nittartagaa	22
6.3	Avannaata pilersaarutininut perusia 2019 nutaaq aamma Avannaata Kommuniata pilersaarutaa 2020-32 nutaaq	22
7.	Pilersaarummut nassuiaatip suliarineqarnerani atortut atorpeqarsimasut	24

## INDHOLD

1.	Planportal og kommuneplan	4
2.	Planprocessen	4
2.2	Revision af Qaasuitsup Kommuneplan 2014-26	5
2.3	Processen revision af Qaasuitsup Kommuneplan 2014-26	6
2.4	De nye kommuneplaner	7
2.6	Pilersaarut digitalusiq	9
2.5	Forslag til Avannaata Kommuneplan 2018-2030	7
2.6	Den digitale plan	9
2.7	Overlevering af Qaasuitsup Kommuneplan 2014-26	10
2.8	Forslag til Avannaata Kommuneplan 2018-30	11
3.	Forslag til Avannaata Kommuneplan 2018-30	11
3.1	Hovedstruktur og redegørelse	11
3.2	Planredegørelse	12
3.3	Hovedstruktur	12
4.	Bestemmelser og arealanvendelse	13
4.1	Generelle bestemmelser	14
4.2	Delområder i byer og bygder	14
4.3	Delområder i det åbne land	17
5.	Bestemmelser for tildeling af arealer	19
5.1	Justering for ny lovgivning	19
5.2	Taksblad for arealgebyr	20
6.	Planportalen for kommuneplanen for Avannaata Kommunia	21
6.1	Forslag til Avannaata Kommuneplan 2018-30	21
6.2	Avannaata Planportal	22
6.3	Ny Avannaata Planstrategi 2019 og ny Avannaata Kommuneplan 2020-32	22
7	Materiale brugt til udarbejdelse af planredegørelse	24



## 1. Pilersaarutitut nittartagaq aamma kommunimut pilersaarut

"Pilersaarut aamma nunaminertaq Qaasuitsup Kommuniata kommunip pilersaarutaanut nittartagarivaa. Pilersaarutit qarasaasiatigut nittartagaq aqqutigalugu Qaasuitsup Kommuniata kommunimut pilersaarutaa, kommunip pilersaarusionermi periusia, kommunip immikkoortunut pilersaarutai kiisalu ileqqoreqqusat aamma malittarisassat, toqqaannartumik kommunip pilersaarutaanut attuumassutillit atuarsinnaavatit."

## 1. Planportal og kommuneplan

"Plan- og Areal Qaasuitsup Kommunია er kommunens Planportal. Fra Planportalen har du adgang til Qaasuitsup Kommuneplan, Kommunens Planstrategi, Kommunens sektorplaner samt vedtægter og regulativer, med direkte tilknytning kommuneplanen."



## 2. Pilersaarusionerup ingerlasarnera

Kommunalbestyrelsip ataatsimiinnerani ulloq 4. juli 2017-imi, pilersaarusionermi periutsimik 2017-imi akuersisuteqarnikkut, kommunip pilersaarutaata nutarteriffiqineqarnissaanik suliaqarnej aallartinneqarpoq. Pilersaarusionermi periuseq aqqutigalugu, Qaasuitsup Kommuniata pilersaarutaanik 2014-26-imi nutarterinissaq, ilaannakuusumik nutarterineq, aalajangiunneqarpoq matumani aalisarnermut takornariartitsisarnermullu tunngasuni attaveqaatit aamma inuussutissarsiutit inesarneqarnissaat kiisalu nunaminertat sanaartorfiunngitsut aamma illoqarfimmi illoqannginnersat aallunneqartussatut isiginiarneqartut immikkut sulissutigineqarnerat ingerlateqqinneqassalluni. Matuma saniatigut kommunip pilersaarutaata atuuttup ataatsimut isigalugu nutarteriffiginissaa ingerlanneqartussaassaaq.

## 2. Planprocessen

Med vedtagelsen af Planstrategi 2017 på Kommunalbestyrelsens møde den 4. juli 2017 blev processen for revision af kommuneplanen sat i gang. Med planstrategien blev der truffet beslutning om, at Qaasuitsup Kommuneplan 2014-26 revideres som en delrevision, hvor der særligt arbejdes videre med fokusområderne infrastruktur og erhvervsudvikling inden for fiskeri og turisme, samt friarealer og byrum. Herudover skal der gennemføres en generel opdatering af den gældende kommuneplanen.

## 2.1 Pilersaarusionermi periuseq 2017

Kommunimi ineriartornerup aamma periutsip piusup nalilersuiffigineri aallaavigalugit, 2017-imi kommunalbestyrelsi aalajangiivoq kommunip pilersaarutaanik misissuineq tassaasoq misissuineq nutarterinernik aamma kinguneqaatinik aaqqiissuteqarnermik kiisalu pilersaarusionermi periuseq 2017 aallaavigalugu iluarsiinernik naqqiinnillu ilaqartoq.

Pilersaarusionermi periuserineqartup takorluugaani taaneqarpoq pilersaarusionermi iluatsitsinissamut piunnaqatit; inunnut, misigisassanut aamma ineriartornerut amerlasuunut assigiinngitsunut inissaqartitsisoqassasoq, aamma inuunitsinni tunngavigisartup ataqqillugu – pinnngortitaq pinnersorsuaq, pinngortitap nukingi, kulturi immikkuullarissaq – inuunermut nutaamut, ataqatigi-innertut nutaanut, nutaaliaasumik illersorneqarsin-naasumik ineriartornerermut aamma immitsinnut inissaqartitsineq pilersissavarput.

Kommunip pilersaarutaanik misissuinerimi, attaveqaateqarnermut tunngasup immikkut sulissutigineqarnera ingerlateqqinneqassaaq, aallussiffiusussatut isiginiak-kanik, tassa attaveqaateqarneq angalassinermik mittar-feqarnermillu ilaqartoq, inuussutissarsiutinik inerisaanik pinngaarnertut inuussutissarsiorfinnik aalisarnermik takor-nariartitsinermillu ilaqartoq, kiisalu nunaminertat sanaartorfigeqqusaanngitsut aammalu illoqarfinni nunaqarfinnilu illoqannginnersat. Matuma saniatigut kommunip pilersaarutaa digitaliusoq atuuttoq nutarteriffigineqassaaq, taanna ingerlaavartumik kommunip pilersaarutaanut tapiliussat atorlugit nutarteriffigineqartarpoq.

## 2.1 Planstrategi 2017

På baggrund af en vurdering af udviklingen i kommunen og den eksisterende strategi har Kommunalbestyrelsen i 2017 besluttet, at revisionen af kommuneplanen er en revision, med opdateringer og konsekvensrettelser, samt justeringer og tilretninger med udgangspunkt i planstrategi 2017.

Planstrategiens vision angiver succeskriterierne i planlægningen; at der skal være plads til mange forskellige mennesker, oplevelser og udvikling, og at der i respekt for vores livsgrundlag - den storslåede natur, de naturlige ressourcer, den unikke kultur - skaber vi plads til nyt liv, nye fællesskaber, en bæredygtig moderne udvikling og hinanden.

I revision af Kommuneplanen skal der særligt arbejdes videre med fokusområderne Infrastruktur med trafik og lufthavne, erhvervsudvikling med de to hovederhverv fiskeri og turisme, samt friarealer og byrum i bostederne. Herudover skal der ske en opdatering af den gældende digitale kommuneplan, som løbende er blevet opdateret med kommuneplantillæg.



## 2.2 Qaasuitsup Kommunimut pilersaarutaanik 2014-26-imi misissuineq

Qaasuitsup Kommunian 1. januar 2018 aallarnerfigalugu, kommuninut marlunnut nutaanut avinneqarpoq, Naalakkersuisut kommunillu innersuussuteqarnerattuut, ukunnga Kommuni Qeqertalik tassunga ilaallutik Asiaat,

## 2.2 Revision af Qaasuitsup Kommuneplan 2014-26

Med virkning fra 1. januar 2018 blev Qaasuitsup Kommunian delt i to nye kommuner, som både Naalakkersuisut og kommunen har anbefalet, til

Kangaatsiaq, Qasigiannuguit aamma Qeqertarsuaq aamma Avannaata Kommunian tassunga ilaallutik Ilulissat, Qaanaaq, Upernavik aamma Uummannaq.

Taamaattumik nunaminertanik atuisarnerup malittarissasiunneqarnissaanut aamma innuttanut tunngasut aamma inuussutissarsiorfiit ineriartornerisa kiisalu pisortanut tunngasut pilersaarusiornissaanut atatillugu kommuninut marluusunut immikkut kommunimut pilersaarummik peqartoqartariaqarpoq.

### 2.3 Qaasuitsup Kommuniata pilersaarutaanik 2014-26-imik misissuinerimi ingerlariaaseq

Qaasuitsup Kommuniata kommunalbestyrelsiata ulloq 4. juli 2017-imi pilersaarusiornermut periuseq 2017, kommunip pilersaarutaanik misissuinissamut tunaartalissuusoq, akuersissutigaa.

Kommuninut nutaanut marluusunut, Kommune Qeqertalimmut aamma Avannaata Kommunianut, nutaanik kommunip pilersaarutaanik peqatoqalernissaata tungaanut, Qaasuitsup Kommuniata pilersaaruta 2014-26, kommunip pilersaarutaanut tapiliussanik nutartikkanik ilaqartoq atuutissaq.

Kommunini marluusuni, Kommune Qeqertalimmi aamma Avannaata Kommuniani, kommunalbestyrelsit immikkut tamarmik kommunimut pilersaarummut siunnersuutinik, taakku sapaatit akunnerini arfineq-pingasuni tamanut tusarniutigineqarlutik saqqummiunneqarnissaat sioqqullugu suliaqartussaapput, Pilersaarusiorneq aamma nunaminertat atorineqartarnerat pillugit Inatsisartut inatsissaat nr. 17, 17. november 2010-imeersumi aamma Pilersaarusiorneq aamma nunaminertat atorineqartarnerat pillugit Inatsisartut inatsisaata allanngortinneqarneranik Inatsisartut inatsisaat nr. 34, 9. december 2015-imeersumi aalajangersakkat malillugit.

Piffissap tusarniaaffiusup ingerlanerani innuttaasut kikkulluunniit ilusiliinerit assigiinngitsut akuutitsilersitsisinnaasut aqqissuunneqarsinnaapput, assersuutigalugu innuttaasunik ataatsimiisitsinerit, pisoqartitsinerit, saqqummersitsinerit, nittartakkaakkut isumassarsiortitsinerit assigisaallu.

Tusarniaanermi piffissaliussaq qaanngiuppat, kommunini nutaani kommunalbestyrelsit kommunip pilersaarutaanut siunnersuutaasumik suliarinneqqinnermikkut, siunnersuut inaarutaasumik akuersissutigissavaat. Tamatumu ilu-

Kommune Qeqertalik med Aasiaat, Kangaatsiaq, Qasigiannuguit og Qeqertarsuaq og til Avannaata Kommunian med Ilulissat, Qaanaaq, Upernavik og Uummannaq.

Der skal derfor foreligge en kommuneplan for hver af de to kommuner til regulering af arealanvendelsen og planlægning for udviklingen for befolknings- og erhvervs-udvikling og den offentlige sektor.

### 2.3 Processen revision af Qaasuitsup Kommuneplan 2014-26

Kommunalbestyrelsen for Qaasuitsup Kommunian har den 4. juli 2017 vedtaget Planstrategi 2017, der udstikker retningen for revision af kommuneplanen.

Indtil der foreligger en ny kommuneplan for hver af de to nye kommuner Kommune Qeqertalik og Avannaata Kommunian gælder Qaasuitsup Kommuneplan 2014-26 med tilhørende opdateringer i kommuneplantillæg.

Kommunalbestyrelsen i de to kommuner Kommune Qeqertalik og Avannaata Kommunian skal hver udarbejde forslag til kommuneplaner, før de sendes i offentlig høring i 8 uger efter bestemmelserne i Inatsisartutlov nr. 17 af 17. november 2010 om planlægning og arealanvendelse med ændring i Inatsisartutlov nr. 34 af 9. december 2015 om ændring af Inatsisartutlov nr. 17 af 17. november 2010 om planlægning og arealanvendelse.

Under høringsperioden kan der arrangeres forskellige former for inddragelse af offentligheden i form af f.eks. borgermøder, events, udstillinger, ideoffensiv på nettet og lignende.

Når høringsfristen er udløbet, kan Kommunalbestyrelserne for de nye kommuner ved en fornyet behandling af kommuneplanforslaget, vedtage forslaget

tigisaanik piffissami tamanut saqqummiussinerup ingerlanerani akerliliissutit allannguutissatullu siunnersuutit tiguneqarsimasut suliarineqassapput.

## 2.4 Kommuni pilersaarutaat nutaat

Kommuni pilersaarutai pigineqarlersussat, Qaasuitsup Kommunianut kommuni pilersaarutaa "ataatsimoorusaq" taarsissavaat.

Avannaata Kommunianut atatillugu tamakkiisuusumik isigisumik kommuni pilersaarutaanik suliaqarnissaq pineqarpoq, tassunga ilaassapput illoqarfiit nunaqarfiillu, nuna sanaartorfiunngitsoq aamma kommunimi nutaami nunaminertanik atugassiisarnermut aalajangersakkat. Kommuni pilersaarutaa piffissani qinigaaffiusuni – ukiut sisamat qaanngiunneri tamaasa – tamani misissuiffigalugu qaqqinneqartassaaq, piffissarli sivilisnerusinnaavortaaq. Avannaata Kommunianut kommuni pilersaarutaanik 2018-imik suliaqarnermi anguniagaasooq tassaavoq, anguniagassat siunissami piffissamat ungasinnerusumut atuutsinnissaat – 2030 tikillugu.

endeligt. Samtidigt behandles de indsigelser og ændringsforslag, der er indkommet i løbet af offentliggørelsesperioden.

## 2.4 De nye kommuneplaner

De kommende Kommuneplaner erstatter den "fælles" kommuneplan for Qaasuitsup Kommunia.

I Avannaata Kommunia bliver der tale om en helhedsorienteret kommuneplan, som omfatter både byer og bygder, det åbne land og bestemmelser for arealtildeling for den nye kommune. Kommuneplanen skal tages op til revision i hver valgperiode - cirka hvert 4. år - men må gerne have et længere perspektiv. I arbejdet med Kommuneplan 2018 for Avannaata Kommunia er målet at få målsætninger længere ud i fremtiden – til 2030.



## 2.5 Avannaata Kommunianut pilersaarummut 2018-2030-imut siunnersuut

Pilersaarummut siunnersuut, manna tikillugu kommuni pilersaarutaata assinganik iluseqartillugu sanarfi-neqassaaq, tassani imarisassatut Pilersaarusioneq aamma nunaminertat atorpeqartarnerat pillugit Inatsisartut inatsisissaat nr. 17, 17. november 2010-imeersumi a-

## 2.5 Forslag til Avannaata Kommuneplan 2018-2030

Planforslaget er opbygget efter samme struktur som den hidtidige kommuneplan, som følger kravene til indholdet, som er fastsat i Inatsisartutlov nr. 17 af 17. november 2010 om planlægning og



aamma Pilersarusiorneq aamma nunaminertat ator-neqartarnerat pillugit Inatsisartut inatsisaata allanngortinneqarneranik Inatsisartut inatsisaat nr. 34, 9. december 2015-imeersumi aalajangersarneqarsimasut, piumasaaqatit malinneqarput.

- › Tunngavissaatitaasut aamma kommunip ineriartortinnissaanut anguniakkat pillugit nassuiaat matumanilu pilersaarummut nassuiaat ilanngullugu tassani pilersaarusionernut allanut tunngatillugu kommunip pilesaarutaata qanoq inissisimanagera nassuiarneqarpoq
- › Kommunimut tamarmiusumut kiisalu illoqarfinnut, nunaqarfinnut tamanut aamma nunaannarmik atueriaaseq pillugit pingaarnertut ilusiliineq.
- › Nunaminertamik atugassiisarnermut aamma immikkoortortani ataasiakkaani illuliornernut pingaarnertut aalajangersakkat
- › Nunaminertamik atugassiisarnermut aalajangersakkat.

Pilersaarummut periuseq aallaavigalugu nassuiaammik pingaarnertullu ilusiusumik nutarterisoqassaaq, taama iliornerup pilersaarut kommunimut nutaamut naleqqussassavaa aamma immikkut ittumik suliaasaqarfiit aallunneqartut toqqartorneqarsimasut nutarteriffigissavai.

Illoqarfinnut nunaqarfinnullu aamma nunaannarmi immikkoortortanut pilersaarutit, inatsimmut nutaamut aamma kommunip pilersaarutaanut tapiliussanut, Qaasuitsup Kommuniata akuersissuteqarneratigut suliarineqarsimasunut kiisalu nunap immikkoortuinut pilersaarutinut nutaanut ileqqoreqqusanullu naleqqussarneqarsimasunut, atatillugu kinguneqaateqartitsilluni aaqqiinerit ingerlanneqassapput.

Kommunep pilersaarutaa eqaatsuvoq, nunaqarfinni sanaartorfioreersuni illuinnarmik sanasoqarniarpat imaluunniit uuiisoqarniarpat, aamma nunap timaani, nalilersuisoqareersillugu pilersaarutitigut pisussaaffiliisuungitsumik Pilersaarusiornermut Inatsimmi aalajangersagai malillugit. Tamatumani pineqarpoq tigussaasumik nalilersuineq, sanaartornermut pilersaarusiortoqassanersoq kissaa-teqartoqarsillugu annertuumik sanaartortoqarnissaa atortulersuisoqarnissaaluunniit. Sumiiffiit immikkoortuisa ataasiakkaat iluani nalunaarsorsimasarpoq sunik periarfissaqarnersoq, kisaateqartoqassappat nutaamik illuinnarmik sanaartortoqarnissaa-nik, inuussutissarsiorfimmik imaluunniit inissiaqarfinnik/qitiusoqarfissanik atuuffilinnik sanaartortoqarnissaa kiisalu pioreersunut ilassusiisoqarnissaa.

Aalajangersakkanut ilaangillat maleruagassat aamma takornariartitsisartunut sumiiffinni assigiinngitsuni immikkut atuisinnaanissamat periarfissiisoqanngilaq, tassa siusinersukkat ataatsimut isigalugu aamma nunaannarmi

arealanvendelse, med senere ændringer med ændring i Inatsisartutlov nr. 34 af 9. december 2015 om ændring af Inatsisartutlov nr. 17 af 17. november 2010 om planlægning og arealanvendelse.

- › En redegørelse for forudsætninger og mål for kommunens udvikling, og herunder en planredegørelse som beskriver, hvordan kommuneplanen forholder sig til anden planlægning
- › En hovedstruktur for hele kommunen samt for alle byer, bygder og disponeringen af det åbne land.
- › Overordnede bestemmelser for arealanvendelse og bebyggelse i de enkelte delområder
- › Bestemmelser for arealtildeling.

Med afsæt i planstrategien sker der med revisionen en opdatering af redegørelse og hovedstruktur, som tilpasser planen til den nye kommune og særlig opdatering af de fokusområder, som er udpeget.

For by og bygdeplaner og delområder i det åbne land foretages konsekvensrettelser i henhold til ny lovgivning og de kommuneplantillæg, som er udarbejdet efter godkendelse af Qaasuitsup Kommuneplan, samt tilpasning til nye sektorplaner og vedtægter.

Kommuneplanen er fleksibel, når der ønskes opført et enkelt hus eller tilbygning til eksisterende byggeri i bygderne og i det åbne land, som efter en vurdering ikke udløser en planpligt efter Planlovens bestemmelser. Det beror på en konkret vurdering, om der skal udarbejdes en bebyggelsesplan, når der er ønske om at opføre større byggerier og anlæg. Under hvert enkelt delområde er det angivet, hvad der er mulighed for, når der er ønske om at bygge enkelte nye boliger, erhvervsbyggeri og boliger/centerfunktioner samt tilbygninger til eksisterende byggerier.

Bestemmelserne omfatter ikke retningslinjer for og giver ikke mulighed for at der planlægges til at turistoperatører kan tildeles koncessioner inden for de



takornariartitsisarnermut nunaminertanut immikkut atuisinnaanissamik atugassiisoqarsinnaanera pillugu Namminersorlutik Oqartussat tusarniutigalugu qinnuteqaatigisarnikuusaannut aalajangersimasunut kommunalbestyrelsi itigartitsisarnikummat.

Nunaminertanik atugassiisuteqartarnermut aalajangersakkanut ilanngunneqassapput suliniutinut qinnuteqaateqarnermi maleruagassat nutaat, aamma nunaminertaq pillugu suliamut akiliuteqartussaannermut aalajangersakkat, akit allattorsimaffiat kommunalbestyrelsimit akuerineqarsimasoq innersuussutigalugu aalajangersarneqarput.

## 2.7 Pilersaarut digitaliusoq

Nittartakkat marluk nutaat pilersinneqarput, ilaatigut pilersaarutinut nittartagaq ilaatigullu kommunip pilersaarutaanut nittartagaq.

Pilersaarutinut nittartakkat marluusut taakku nutaamik isikkuligaapput ullutsinnut naleqqulluinnartuullutik. Ilutigisaanik iluseq atugaasoq akisinnaasunnugavaoq taamaalilluni qarasaasiaaqqat oqarasuaatillu angallattakkat atorlugit iserfigineqarsinnaalluni. Nittartakkat web-gis-imik aaqqiissut atorlugu sanarfisaapput, taamaalilluni nunap assingi tamakkerlutik nikisiterneqarsinnaapput – qanillisaateqarlutik aamma qaleriaartissinnaanerat ikinneqarsinnaallunilu qaminneqarsinnaalluni.

Taamatuttaaq nittartakkat saqqassaannik nutaanik suliaqartoqarpoq, taamaaliornikkut nittartakkat immikkoortinneqarsinnaaniassammata aamma Qaasuitsup Kommuniata kommunimut pilersaarutaanit immikkoortinneqarsinnaaniassammata. Pilersaarutit tunngaviusumik saqqaqartillugit sanarfineqarput, tassani kommunip ilisarnaataa kiisalu naqinnerit ilusaat qalipaattillu, kommunip nittartagaani nutaami atorneqarsinnaassallutik:

Pilersaarut digitaliusoq kalaallisut qallunaatullu kiisalu tulluttut suli atuarneqarsinnaassaaq. Taamaalilluni Pilersaarutinut periuseq 2017-imi ammasuunissamik qanilaartuunissamillu anguniagaq pilersaarutip eqquutsippaa.

Nittartakkat marluk pilersinneqassapput, iserfigineqarsinnaassappullu ima iliornikkut:

<http://www.plania.avannaata.gl/>  
<http://www.kommuneplania.avannaata.gl/>

forskellige områder, da Kommunalbestyrelsen tidligere både på det generelle plan og ved konkrete ansøgninger har givet afslag på Selvstyrets høring om udlægning af koncessionsområder til landbaseret turisme.

For bestemmelser for arealtildelinger indarbejdes de nye regler om projektansøgning, og der fastsættes bestemmelse om arealsagsgebyr med henvisning til det af kommunalbestyrelsen vedtagne takstblad.

## 2.6 Den digitale plan

Der oprettes to nye hjemmesider, dels en planportal og dels en kommuneplan.

De nye plansider bygges med nyt design, der er helt up-to-date mht. gældende standarder for hjemmesider. Samtidigt er designet responsivt, hvilket gør at de kan tilgås på tablets og mobilere. Siderne bygges med integreret web-gis løsning, så alle kort er dynamiske – med zoom funktion og mulighed for at slå lag til og fra.

Der laves ligeledes nyt layout for at hjemmesiderne, så siderne kan skelnes fra hinanden og fra kommuneplanen for Qaasuitsup Kommunia. Planerne bygges over et basislayout, hvor kommunelogo, samt skrifttyper og farveskala fra den nye kommunes hjemmeside anvendes:

Den digitale plan vil forsat fremgå på både grønlandsk og dansk samt på engelsk. Herved lever planen op til Planstrategi 2017 om åbenhed og gæstfrihed.

Der etableres to sites, der vil kunne tilgås således:

<http://www.plania.avannaata.gl/>  
<http://www.kommuneplania.avannaata.gl/>

Naqitaq nittartagaq    Nalileeiaaseq    Pilersaarutip atornissaa ilinniaruk    Ujariut allaguk

Uaniipputit: Saqqaa    Plania

ILLOQARFIIT  
NUNAQARFIILLU  
PILERSAARUTAAT

AST

NUNAMINERTATMIK  
ATUISINNAANERMUT  
AKUERSISSUTIT

TAKORLUUKKAT AAMMA PINGAARNERTUT ILUSEQ

TAKUAA PILERSAARUT PDF-  
NNGORTITAQ

ATUARNISSAANUT  
ILITSERSUUT

TUSARNIAANERMUT  
Kommunimut pilersaarutip tapia  
Immikkut ittumik akuersissutit  
Suliniuteqarnissamut qinnuteqaatit

"Kommunalbestyrelsi Qaasuitsup Kommuniata  
kommunimut pilersaarutaa 2014-26 akueraa.  
Suleriaaseq 2020-p suliarineqarnerani pitsaasumik  
pissarsinartumilu oqallinnerit kommunimut  
pilersaarummi tungaviupput."

Avannaata Kommunia · Postboks 1023 · 3952 Ilulissat · Grønland · www.avannaata.gl · E-mail: plania@avannaata.gl · Tlf.: +299 70 18 00  
Kommune Qeqertalik · Postboks 220 · 3950 Aasiaat · Grønland · www.qeqertalik.gl · E-mail: plan@qeqertalik.gl · Tlf.: +299 70 19 00

## 2.7 Qaasuitsup Kommuniata pilersaarutaa 2014-26-imik tunniussineq

Pilersaarummik uanga nutarterineq, kommunip a-vinneqarnerata malitsigisaanik agguuineq nutarternerlu aamma pilersaarutinut periuseq naapertorlugu imarisaa-nik iluarsaassineq pingaarnertut pisimapput. Taama-tuttaaq inatsisit assigisaasalu nutaat pilersitaannik, kingu-neqaatit aaqiissuteqartoqarsimavoq kiisalu nunami-nertanik atugassiisarnemi aalajangersakkat nutaat sulia-rineqarlutik ilanngunneqarsimallutik, ilaatigut kommunip sukkulluunniit akinut allassimaffiutaa malillugu, nunami-nertamik atugassinneqarnissamik qinnuteqaatit sulia-rineqarnerannut akiliisarnissamik kommunalbestyrelsi aalajangiinera naapertorlugu.

Suliniutit nutaat, illoqarfiup alliertortinneqarnissaanut im-mikkoortut nutaat imaluunniit illoqarfinni, illuliorfiusima-

## 2.7 Overlevering af Qaasu-itsup Kommuneplan 2014-26

Med denne revision af planen er der pri-mært sket en opdeling og opdatering som følge af kommunedelingen og juste-ring af indholdet iht. Planstrategien. Endvidere er der foretaget konsekvens-rettelser for ny lovgivning og lignende, samt indarbejdet nye bestemmelser for arealtildelinger bl.a. for at der iht. kom-munal bestyrelsens beslutning opkræves et gebyr for behandling af arealansøg-ninger, i henhold til kommunens til-enhver tid gældende takstblad.

Der er ikke indarbejdet nye projekter, nye byudviklingsområder eller andre

suni imaluunniit atortulersuutigineqarsimasuni angine-  
rusuni allani allannguutiniq ilanngussisoqanngilaq. Piler-  
saarutip tunngaviusup nutarterneqarnera matumani pin-  
gaarnertut pineqarpoq. Pilersaarutinut periuseq naaper-  
torlugu siunnersuut nutarterinissamik tamakkiisuusumik  
imaqarpoq aamma kommuninut nutaanut tamakkiisuusu-  
mik kommunip pilersaarutaanut nutaaq pineqarluni.

## 2.8 Avannaata Kommuniata pilersaarutaa 2018-30-imut siunnersuut

Avannaata Kommuniata kommunimut pilersaarutaa  
2018-30-imi nutaami, ineriartortitsinissamik suliniutinik  
angisuunik imaluunniit qulequttanik nutaanik ilanngussi-  
soqanngilaq.

Innuttaasunut ataatsimiisitsinerit, pisoqartitsinerit,  
saqqummersitsinerit, nittartakkatigut isumassarsiorneq  
assigisaaluunniit anguniarneqanngillat, tassa Qaasuitsup  
Kommuniata pilersaarutaanik nutarterinerinnaq pineqar-  
mat.

Pilersaarummut siunnersuut kommunalbestyrelsip akuer-  
sissutigissagaluarpagu, piaartumik Avannaata Kommu-  
niata kommunimut pilersaaruta piffissami matumani  
atuuttussaq pigineqalissagaluarpoq.

## 3. Avannaata Kommunianut pilersaarut 2018-30-imut siunnersuut

### 3.1 Pingaarnertut iluseq aamma nassuiaat

Qaasuitsup Kommunia 1. januar 2018 aallarnerfigalugu,  
kommuninut marlunnut nutaanut avinneqarpoq, Naalak-  
kersuisut kommunillu innersuussuteqarnerattuut,  
ukununnga Kommuni Qeqertalik tassunga ilaallutik Aa-  
siaat, Kangaatsiaq, Qasigiannugit aamma Qeqertarsuaq  
aamma Avannaata Kommunia tassunga ilaallutik Ilulissat,  
Qaanaaq, Upernavik aamma Uummannaq.

Avannaata Kommuniata pilersaarutaa 2018-30-imut siun-  
nersuut, kommunip avinneqarneranut naleqqussagaavoq  
immikkoortullu tamakkerlutik nutarterneqarnikuupput.  
Kommunip pilersaarutaata pingarnertut ilusilerneqar-  
nera, illoqarfinni sisamani illoqarfiit ilusaannut nutaamut  
naleqqussagaavoq. Taamatuttaaq pilersaarutinut periuseq  
aamma ikaarsaarianermut ataatsimiititaliamit  
saqqummiunneqarsimasumut kommunimut nutaamut  
suleqatigiinnissamat isumaqatigiissut aallaavigalugit nu-  
tarterineq ingerlanneqarsimalluni.

større ændringer af byer, bebyggelser  
eller anlæg. Der er primært tale om en  
opdatering af det gældende plangrund-  
lag. Forslaget udgør en samlet opdate-  
ring iht. planstrategien og udgør en ny  
samlet kommuneplan for den nye kom-  
mune.

## 2.8 Forslag til Avannaata Kommuneplan 2018-30

I denne nye kommuneplan Avannaata  
Kommuneplan 2018-30 er der ikke med-  
taget større udviklingsprojekter eller nye  
temaer.

Der lægges ikke op til borgermøder,  
events, udstillinger, ideoffensiv på net-  
tet og lignende, idet der er tale om en  
konstaterende revision af Qaasuitsup  
Kommuneplan.

Hvis Kommunalbestyrelsen godkender  
dette forslag til plan, vil der snarest fore-  
ligge en aktuell kommuneplan for Avan-  
naata Kommunia.

## 3. Forslag til Avannaata Kom- muneplan 2018-30

### 3.1 Hovedstruktur og rede- gørelse

Med virkning fra 1. januar 2018 blev  
Qaasuitsup Kommunia i to, som både  
Naalakkersuisut og kommunen selv har  
anbefalet, til Kommune Qeqertalik med  
byerne Aasiaat, Kangaatsiaq, Qasigiann-  
guit og Qeqertarsuaq og til Avannaata  
Kommunia med byerne Ilulissat, Qaa-  
naaq, Upernavik og Uummannaq.

Forslag til Avannaata Kommuneplan  
2018-30 er tilpasset kommunedelingen  
og alle afsnit er opdaterede. Kommune-  
planens hovedstruktur er tilpasset det  
nye bymønster med 4 byer. Endvidere er  
der i revisionen taget udgangspunkt i  
Planstrategien og koalitionsaftalen for  
den nye kommune, der blev fremlagt af  
overgangsudvalget.



Kommunep pilersaarutaata immikkoortuani uani nas-suaatigineqarput pilersaarusiorgine-rani naatsor-suutigisat pingaarnert Kalaallit Nunaata kommunianut avannarlerpaamut, uku ilaallutik:

### 3.2 Pilersaarummut nassuaat

Kommunip pilersaarutaa, Pilersaarusionerq aamma nuna-minertat atornerqartarnerat pillugit Inatsisartut inatsi-sissaat nr. 17, 17. november 2010-imeersoq (pilersaarusioner-mut inatsit) naapertorlugu, kommunip pilersaarutaanut tunngavissaatitaasunut nassuiaammik aamma kommunip ineriartorneranut anguniakkanik imaqartus-saavoq. Kommunip pilersaarutaanut nassuiaammi angu-niarneqarpoq, kommunalbestyrelsip kommunip pilersaarutaanik akuersineranut tunngavimmik tunuliaqutaasunillu nassuiaateqarnissaq.

Pilersaarummut nassuiaatip imarivai, pilersaarutitut allanut sanilliullugu nassuiaat – assersuutigalugu nuna tamakkerlugu pilersaarut, aningaasaqarnikkut pilersaarut, kommunip manna tikillugu pilersaarutai il.il. Nuna tamakkerlugu pilersaarut naapertorlugu kommunip pilersaarutaa nutarterneqarnikuvoq, matumani Nuna tamakkerlugu pilersaarusioner-mut nassuiaat aamma Namminersorlutik Oqartussat kommunip pilersaarutaanut soqutigisai ilanngullugit. Kommunip pilersaarutaata imarivai, kommunip pilersaarutaanut tapiliussat aamma pilersaarutit allat illoqarfiup alliar-torneranut illulionermullu immikkut ittumik aalajangersakkanik ilaqartut pillugit takusutissiat nutartikkat.

### 3.3 Pingaarnertut iluseq

Pilersaarutitut periuseq 2017 aamma kommunalbestyrel-sip takornariartitsisarnerup inuussutissarsionerullu ineri-saaffiginissaannik immikkut aallussinissaq pillugu aalajan-giismanera kiisalu attaveqaatit inerisarneqarnissaat aamma Naalakkersuisut pilersaarutit pingasut, attaveqaatitut mittarfinnullu tunngasut, piviusunngortinneqar-nissaat pillugu aalajangiinikuunerat naapertorlugit kommunip pilersaarutaata pingaarnertut ilusaa nutarterneqarnikuvoq.

Illoqarfiit inissisimani ilusaalu pillugit immikkoortoq, kommunip avinneqarneranut aamma illoqarfiit sisamat nunaqarfiillu akornanni pissutsitut naleqqussarneqarnikuvoq. Pissutsit atuuttut pillugit pingaarnertut qitiusumik paasissutissat kiisalu kommunimi nutaami ineriartor-nissami pissutsit, matumani inuttussutsimut inissaqar-niarnermullu pissutsit, nuuttarnermut patsisit, inuussutissarsioner-mut ilinniartitaanikkullu pissutsit ilanngullugit kiisalu Kalaallit Nunaanni naatsorsueqqissaartarfimmit paasissutissat pissarsiarineqartut aallaavigalugit inuttut

Denne del af kommuneplanen omfatter en beskrivelse af de vigtigste forudsætninger for planlægningen i Grønlands nordligste kommune.

### 3.2 Planredegørelse

Kommuneplanen skal, jf. Inatsisartutlov nr. 17 af 17. november 2010 (Planloven), indeholde en redegørelse for kommuneplanens forudsætninger og mål for kommunens udvikling. Kommuneplanens redegørelse har til formål at beskrive baggrunden og begrundelsen for kommunalbestyrelsens vedtagelse af kommuneplanen.

Planredegørelsen indeholder en beskrivelse af forholdet til anden planlægning – f.eks. landsplanlægningen, økonomisk planlægning, kommunens hidtidige planlægning osv. Kommuneplanen er opdateret ift. landsplanlægningen, herunder Landsplanredegørelserne og Selvstyrets interesser i kommuneplanlægningen. Kommuneplanen indeholder en opdateret oversigt over kommuneplantillæg og øvrige planer. med detaljerede bestemmelser for byudvikling og byggeri.

### 3.3 Hovedstruktur

Kommuneplanens hovedstruktur er opdateret ift. Planstrategi 2017 og Kommunalbestyrelsens beslutning om at sætte særligt fokus på planlægningen for turisme og erhvervsudvikling, samt udvikling af infrastrukturen og Naalakkersuisuts beslutning om realisering af de tre programpakker om infrastruktur og lufthavne.

Afsnit om bymønster og -struktur er tilpasset kommunedelingen og forholdet mellem de fire byer og bygderne. I statusbeskrivelsen redegøres for de overordnede centrale oplysninger om de faktiske forhold, samt udviklingstendenser i den nye kommune, herunder befolknings- og boligmæssige forhold, flyttemønstre, erhvervs- og uddannelsesforhold samt sociale og indkomstmæssige

atukkanut isertitanullu tunngasut pissutsit, killiffimmut nassuiaammi nassuiaateqarfigineqarput.

forhold baseret på de oplysninger der er tilgængelige hos Grønlands Statistik.



#### 4. Aalajangersakkat aamma nunaminertanik atuineq

Illoqarfiit pillugit nassuiaatit tamakkerlutik nutarterneqar-nikuupput, ilaatigut innuttaqassutsikkut ineriartornermut suliffeqarniarnermullu tunngassuteqartut. Pilersaarutinut periuseq 2017-imut atatillugu, Qaasuitsup Kommuniani kommunalbestyrelsi naliliinikuuvoq, pingaarnertut pilersaarusiortarnikkut unammilligassat, 2014-imi aprilimi ataatsimoorussatut kommunip pilersaarutaanit siullermit annertunerusumik allannguuteqarsimangitsut, aamma ineriartornermi anguniakkat ingerlateqqinneqassasut. Tamamalilluni illoqarfinni nunaqarfinnilu suliniuteqarfissatut immikkoortut pillugit oqaaseqatigiliarineqartut allann-gorsimangillat.

\*Oqariartaatsimi ataatsimoorussatut kommunip pilersaarutaanut siullermit pineqartoq tassaavoq, illoqarffinnut arfineq-pingasunut, nunaqarffinnut 31-nut aamma Qaasuitsup Kommuniani nunaannarmut tamarmiusumut ataatsimoorussatut kommunip pilersaarutaa.

Web-gis nutaaq inerisarneqarnikuuvoq, siunertaavorlu immikkoortortat aamma aalajangersakkat toqqaannarnerusumik takuneqarsinnaalernissaat.

#### 4. Bestemmelser og arealanvendelse

Alle bybeskrivelser er opdateret, bl.a. vedrørende befolkningsudvikling og arbejdsmarked. i forbindelse med Planstrategi 2017 var det Kommunalbestyrelsens vurdering i Qaasuitsup Kommunia, at de overordnede, planlægningsmæssige udfordringer ikke har ændret sig væsentligt siden vedtagelsen af den første fælles kommuneplan\* i april 2014, og at udviklingsmål skal videreføres. Der er således ikke ændret på formuleringen af indsatsområder for byer og bygder.

\*Begrebet den første fælles kommuneplan dækker over, at det er en fælles kommuneplan for alle 8 byer, 31 bygder og hele det åbne land i Qaasuitsup Kommunia.

Der er udviklet ny web-gis løsning med henblik på at give mere direkte adgang til delområder og bestemmelser.

Qaasuitsup Kommuniata pilersaarutaani 2014-26-imi **kommunip pilersaarutaanut tapiliussat** tamakkerlutik, Avannaata Kommuniata pilersaarutaa 2018-30-imut siunnersuummi ilanngunneqarnikuupput, taamaallunilu kommunip pilersaarutaanut tapiliussami killiffittut peerlutik.

Immikkoortortat ataasiakkaat pillugit immikkut ittunik aalajangersakkat, nittartakkakut allagaatinut pdf-iusunut ingerlariaqqiffik aqputigalugu takuneqarsinnaapput.

#### 4.1 Aalajangersakkat nalinginnaasut

Allannguuteqartut annersaasa ilagisaat tassaavoq illoqarfinni aqquserngit ilusilersorneri, angallannermullu immikkoortumut pilersaarut aallaavigalugu nutarteriffigineqarput. Ilaatigut ilusilersuineq nutaaq sisamanik immikkoortulik (aqquserngit angallaffiunerusut, aqquserngit angallaffiunnginnerit, najukkani aqquserngit aamma aqquserngit matoqqasut) ilanngunneqarnikuupput ilaatigullu agguluermut nutaamut naleqquttunik aqquserngit sananeqarfissaasa killingi nutaat suliarineqarsimallutik.

Najugaqarfinni tamani umiarsuliveqarnermut oqartussaaffeqarfiit Naalakkersuisut toqqartornikuuaat, taakkunani umiarsuliveqarfinnik aalajangersimasunik peqartoqarpoq (sanaartukkat aalajangersimasut). Umiarsuliveqarnermut oqartussaaffeqarfiit ilanngunneqarnikuupput taakkulu angissusii, illoqarfinnut nunaqarfinnullu tamanut allaaserisani nassuiaatigineqarsimallutik.

Illut qassinik quleriunissaat pillugu aalajangersakkat nutaat ilanngunneqarput aamma illut portussusiinut atatilugu affarmik quleriisumik oqariartaaseq aallaaviusartoq atuukkunnaarpoq kiisalu qaliap ilusaa qanoq iluseqaraluarpuunniit, matumani qaliarpaaq imaluunniit naqqup ataa atornerqartoq ilanngullugu, "quleriit" atornerqartut qassiunersut pisuni tamani qassinik quleriuneri ersarissumik saqqummiunneqartassapput.

Taamatuttaaq ataatsimoorussatut biilinet inissiisarfiit sanaartorneqarnerannut aalajangersakkanik aalajangersaasoqarnikuuvoq, inissat tallimaasimappata amerlanerullutilluunniit taava biilinet innaallagissamik ingerlateqartunut orsiivinnik ikkussuinissamut pilersitsinissamullu pe-riarfissaqartoqassaaq.

#### 4.2 Illoqarfinni nunaqarfinnilu immikkoortortat

**Avannaata Kommunian** illoqarfeqarpoq tassaasunik Ilulissat, Qaanaaq, Upernavik aamma Uummannaq. Illoqarfinni sisamaasuni nunaqarfinnilu 23-iusuni immikkoortortanut aalajangersakkanik aalajangersaasoqarnikuuvoq. Ikerasaarsuk qinersivittut nammineersutut atorunnaarni-

Alle **kommuneplantillæg** til Qaasuitsup Kommuneplan 2014-26 er integreret i den forslag til Avannaata Kommuneplan 2018-30, og udgår dermed som kommuneplantillæg som status.

Detaljerede bestemmelser for det enkelte delområde kan ses via link til pdf dokumenter.

#### 4.1 Generelle bestemmelser

Som en af de væsentligste ændringer er vejstrukturen i byerne opdateret med udgangspunkt i Sektorplan for trafik. Dels er der indarbejdet en ny struktur med fire niveauer (primære trafikveje, sekundære trafikveje, lokalveje og lukkede veje) og dels er der lavet et nyt sæt af vejbyggelinjer der passer til den nye inddeling.

Naalakkersuisut har udpeget havnemyndighedsområder i alle bosteder, hvor der findes faste havneanlæg (faste konstruktioner). Havnemyndighedsområder er indarbejdet og deres udstrækning er beskrevet under hver by og bygd.

Der er indarbejdet ny bestemmelse om etageantal og bygningshøjder med udgangspunkt i at begrebet ½-etage udgår og det fremhæves at etageantallet i alle tilfælde skal angive antallet af udnyttelige "lag", uanset tagform, herunder en udnyttet tagetage eller kælder.

Endvidere er der fastsat bestemmelse for, at der ved etablering af fælles parkeringspladser med mere end 5 pladser skal der være mulighed for at kunne etablere og opstille ladestander til elbiler.

#### 4.2 Delområder i byer og bygder

**Avannaata Kommunian** med byerne Ilulissat, Qaanaaq, Upernavik og Uummannaq. Der er fastlagt bestemmelser for delområder i 4 byer og 23 bygder. Ikerasaarsuk er nedlagt som selvstændigt



kuuvoq taamaallillunilu nunaqarfittut atorunnaarluni. Il-lorsuit aamma Nuugaatsiaq 2017-imi juni qaammat tassaarsuaqarnerata kingorna inuerutsinneqarallarni-kuupput.

Kommunip pilersaarutaanik misissuinermit uunga atatil-lugu immikkoortortanik nutaanik atugassiisoqanngilaq, taamaallaat immikkoortortani pioreersuni iluarsiiisutit minnerusut suliarineqarnikuupput:

- Immikkoortortaq 1200-B06 Ilulissaniittoq, kujammut nunaminertartaa annertunngitsumik ilaneqarnikuuvoq aamma immikkoortortaq 1200-A06 naleqqataa-nik annikillineqarnikuulluni.

Immikkoortortaq 1200-B06 0,4 ha-imiit 0,5 ha-imut allanngortinneqarnikuuvoq.

Immikkoortortaq 1200-A06 12,0 ha-imiit 11,5 ha-imut allanngortinneqarnikuulluni.

- Immikkoortortaq 1200-B07 Ilulissaniittoq, kujamut nunaminertamik annertunngitsumik ilaneqar-nikuuvoq immikkoortortarlu 1200-D12 naleqqataa-nik annikillineqarnikuulluni.

Immikkoortortaq 1200-B07 13,0 ha-imiit 13,1 ha-imut allanngortinneqarpoq.

Immikkoortortaq 1200-D12 3,0 ha-imiit 2,9 ha-imut allanngortinneqarluni.

- Ilulissat kangianut illorsuassaanut kiffartuussivimmik illumik sanasoqarnissaanut pisariaqartitsineq patsi-sigalugu, immikkoortortami ILU1200-C12-imi aamma immikkoortortaq ILU1200-D09-mi annikitsuarsuar-nik iluarsiiisoqarnissaa pisariaqartinneqarpoq.

Iluarsiiinissaq taanna pillugu Pinngortitamut Avatan-giisinullu Naalakkersuisoqarfik isumaqatigiis-sutigineqarnikuuvoq tamatumani Ilulissat kangiata illor-suaata eqqaani immikkoortumik eqqissisi-matitamik kalluaasoqassanngilaq.

Immikkoortortaq ILU1200-C12 6,054 ha-imiit 6.096 ha-imut allanngortinneqarpoq. Taakku 0,042 ha-iusut immikkoortortamut ILU1200-D09-imut nuun-neqarput.

Immikkoortortaq ILU1200-D09 429,400 ha-imiit 429.358 ha-imut allanngortinneqarpoq.

valgsted og udgår dermed som bygd. Il-lorsuit og Nuugaatsiaq er efter flodbøl-gen i juni 2017 midlertidig fraflyttet.

Der er ikke udlagt nye delområder i for-bindelse med denne revision af kommu-neplanen, men kun foretaget mindre ju-steringer af eksisterende delområder:

- Delområde 1200-B06 i Ilulissat er udvidet med et mindre areal mod syd og delområde 1200-A06 er redu-ceret tilsvarende.

Delområde 1200-B06 er ændret fra 0,4 ha til 0,5 ha.

Delområde 1200-A06 er ændret fra 12,0 ha til 11,5 ha.

- Delområde 1200-B07 i Ilulissat er udvidet med et mindre areal mod syd og delområde 1200-D12 er redu-ceret tilsvarende.

Delområde 1200-B07 er ændret fra 13,0 ha til 13,1 ha.

Delområde 1200-D12 er ændret fra 3,0 ha til 2,9 ha.

- Grundet behov for etablering af et Servicehus til kommende Ilulissat Is-fjordscenter er der behov for en me-get lille justering af Delområde ILU1200-C12 og Delområde

ILU1200-D09. Denne justering er af-talt med Departementet for Natur og Miljø og berører ikke det fre-dede område omkring Ilulissat Is-fjord.

Delområde ILU1200-C12 er ændret fra 6,054 ha til 6.096 ha. De 0,042 ha overføres fra Delområde ILU1200-D09.

Delområde ILU1200-D09 er ændret fra 429,400 ha til 429.358 ha.

- Immikkoortortamut ILU1200-C12-imut, Ilulissani kangiata illorsuanut, kommunip pilersaarutaanut tapiliusap nr. 41-p suliarineqarneranut atatillugu, Real Dania-mut isumaqatigiissutaavoq, immikkoortortami ILU1200-D03-imi qimmiliveqarfik ataaseq atorneqassanngitsoq, immikkoortup kujammut-kitaatungaani nunaminertaq annikitsuarannguaq atorneqassanngitsoq.

Immikkoortoq titarnernik uingasunik nalunaarsoq-gavoq A-millu ilisarnaasigaalluni. Immikkoortoq 0,728 ha-iuvoq.

- Qaartartuusivik nuunneqarpoq immikkoortortarluni 1200-E12 kommunip pilersaarutaaniit peerneqarluni aamma nunaminertaq immikkoortortamut 1200-D11-mut nuunneqarpoq, taanna annertussutsimigut 1.007 ha-ip missaanik annertussuseqarpoq.

- Immikkoortortaq 1500-B03 Uummannamiittoq, avannaatungaata ilaani nunaminertamik annikitsumik annertusineqarpoq immikkoortortarluni 1500-A06 naleqqataanik annikillineqarluni.

Immikkoortortaq 1500-B03 1,5 ha-imiit 1,6 ha-imut allanngortinneqarpoq.

Immikkoortortaq 1500-A06 4,7 ha-imiit 4,6 ha-imut allanngortinneqarluni.

- Innaarsunni immikkoortortaq 1609-A01 annertusineqarnikuuvoq immikkoortortanullu nammineersunut pingasunut aggulunneqarnikuulluni (A01, A02 aamma A03) aamma immikkoortortat 1609-B01 aamma 1609-C01 annertusineqarnikuup-put, immikkoortortarluni 1609-D01 naleqqataanik annikillineqarnikuulluni.

Immikkoortortaq 1609-A01 9,0 ha-imiit 4,0 ha-imut allanngortinneqarpoq.

Immikkoortortaq 1609-A02 nutaajuvoq, inissiaqarfittut siunertamut atugassamik nunaminertamik 3,3 ha-iusumik ilaqlarluni.

Immikkoortortaq 1609-A03 nutaajuvoq, inissiaqarfittut siunertamut atugassamik nunaminertamik 2,7 ha-iusumik ilaqlarluni.

Immikkoortortaq 1609-B01 2,0 ha-imiit 3,4 ha-imut allanngortinneqarpoq.

Immikkoortortaq 1609-C01 1,8 ha-imiit 4,7 ha-imut allanngortinneqarpoq.

- I forbindelse udarbejdelse af Kommuneplantillæg nr. 41 for Delområdet ULU1200-C12 for Ilulissat Isfjordscenter blev det aftalt med Real Dania, at der friholdes et hundeområde i Delområdet ILU1200-D03 friholdes et lille hjørne i den sydvestlige del.

Området er markeret med skravering og markeret med A. Området er 0,728 ha.

- Sprængstofdepotet er flyttet og delområdet 1200-E12 udgår af kommuneplanen og arealet overføres til delområdet 1200-D11, som herefter omfatter et areal på cirka 1.007 ha.

- Delområdet 1500-B03 i Uummannaq er udvidet med et mindre areal i den nordlige del og delområdet 1500-A06 er reduceret tilsvarende.

Delområdet 1500-B03 er ændret fra 1,5 ha til 1,6 ha.

Delområdet 1500-A06 er ændret fra 4,7 ha til 4,6 ha.

- I Innaarsuit er delområdet 1609-A01 udvidet og delt i tre selvstændige delområder (A01, A02 og A03) og delområderne 1609-B01 og 1609-C01 er udvidet, mens delområdet 1609-D01 er reduceret tilsvarende.

Delområdet 1609-A01 er ændret fra 9,0 ha til 4,0 ha.

Delområdet 1609-A02 er nyt med et areal på 3,3 ha til boligformål.

Delområdet 1609-A03 er nyt med et areal på 2,7 ha til boligformål.

Delområdet 1609-B01 er ændret fra 2,0 ha til 3,4 ha.

Delområdet 1609-C01 er ændret fra 1,8 ha til 4,7 ha.

Immikkoortortaq 1609-D01 44,0 ha-imiit 38,4 ha-  
imut allangortinneqarluni.

- Immikkoortortaq 1607-A02 Kullorsuarmiittoq, avan-  
namut annertusineqarnikuuvoq aamma immik-  
koortortaq 1607-D01 naleqqataanik anni-  
killineqarluni. Immikkoortumi nunaminertaq sanaar-  
torfiusinnaasoq inissianut qulinut naammattunngor-  
lugu annertusineqarpoq.

Immikkoortortaq 1607-A02 7,0 ha-imiit 7,7 ha-imut  
allangortinneqarpoq.

Immikkoortortaq 1607-D01 35,0 ha-imiit 34,3 ha-  
imut allangortinneqarpoq.

Tasiusami tankeqarfiup eqqaani mianersorfissatut  
killeqarfik nutarterneqarnikuuvoq, taamaalilluni  
tankeqarfiup avammut killeqarfianiit 50 meter-isut tuki-  
mut annertussuseqalerluni. Tamatumani immikkoortortat  
1605-B01 aamma 1605-A02 sunnerneqarput.

### 4.3 Nunaannarmi immikkoortortat

Nunaannarmi immikkoortortanik agguluineq, Kommune  
Qeqertaliup aamma Avannaata Kommuniata akornganni  
kommunit killeqarfiat nutaaq malillugu pinikuuvoq.

Nunaannarmi immikkoortortat tamakkerlutik, illoqar-  
finni/nunaqarfinni immikkoortortanut naleqqussagaap-  
put, taamaalilluni immikkoortut sanaartorfiusimasut a-  
amma nunaannaap akoranni killeqarfik ersarisoq pigi-  
neqarlarsimalluni.

Nunaannartumut tunngatillugu maleruagassat aamma  
aalajangersakkat, pingaartumik immikkoortortani aggua-  
taarinernut kiisalu immikkoortortani taakkunani pingaar-  
nertut aalajangersakkanik aalajangersaanermut tunngas-  
suteqarput. Nunaannarmi pilersaarusiugaanngitsumik nu-  
naminertanik atuisannginnissaq aalajangersakkat qular-  
naarniartussaavaat.

Nunaannarmi immikkoortortanik nutaanik atugassiisoqar-  
nikuunngilaq imaluunniit piusunik anginerusunik allann-  
guisoqarnikuunani. Taamaattoq immikkoortortat killeqar-  
fiini piusuni minnerusunik iluarsiinernik ingerlatsisoqarni-  
kuuvoq.

Delområde 1609-D01 er ændret fra  
44,0 ha til 38,4 ha.

- Delområde 1607-A02 i Kullorsuaq er  
udvidet areal mod nord og delom-  
råde 1607-D01 er reduceret tilsva-  
rende. Områdets restrummelighed  
er øget med 10 boliger.

Delområde 1607-A02 er ændret fra  
7,0 ha til 7,7 ha.

Delområde 1607-D01 er ændret fra  
35,0 ha til 34,3 ha.

- Den klausulerede zone omkring  
tankanlæg i Tasiusaq er opdateret,  
så den har en radius på 50 meter fra  
tankanlæggets ydre begrænsninger.  
Dette påvirker delområderne 1605-  
B01 og 1605-A02.

### 4.3 Delområder i det åbne land

Med de to nye kommuner er der sket en  
opdeling af delområder i det åbne land i  
henhold til den nye kommunegrænse  
mellem Kommune Qeqertalik og Avan-  
naata Kommunia.

Alle delområder i det åbne land er til-  
passet delområderne i byerne/byg-  
derne, således der er en klar afgræns-  
ning mellem de bebyggede områder og  
det åbne land.

Retningslinjer og bestemmelser for det  
åbne land vedrører primært inddelingen  
i delområder samt fastlæggelsen af  
overordnede bestemmelser for disse  
delområder. Bestemmelserne skal sikre  
mod uplanlagt arealanvendelse i det  
åbne land.

Der er ikke udlagt nye delområder i det  
åbne land eller foretaget større ændrin-  
ger af eksisterende. Dog er der foretaget  
mindre justeringer af eksisterende del-  
områders afgrænsning.



Illuaraqarfinni (immikkoortuni K-ni) aamma pingaartumik immikkoortuni sukisaarsartarfiusuni (immikkooertuni L-ini) illuliornermi quleriinnik marlunnik taamaallaat sana-soqarsinnaasoq aalajangersarneqarnikuvoq, matumani tunngavissaatitaavoq, inimik allermik aamma qalianik a-tuisoqarnissaa.

Kommunip pilersaarutaanik uannga nutarterinermit atattillugu immikkoortortanik nutaanik atugassiisoqanngilaq, taamaallaalli immikkoortortanik pioreersunik iluarsinerit minnerusut suliarineqarlutik:

- Immikkoortortaq 0003-L14-imi atuarneqarsinnaavoq, illuliap angissusia takornariartitsinermit illuaqqamut nutaamut atuuttoq tassaassasoq 60 m<sup>2</sup>. På baggrund af en konkret sag skal bestemmelsen ændres for dette område.

OQAASERTALIUSSAT Illuliorneq iluarsineqassaaq UANNGAANNIIT: Sunngiffimmi illuaqqat annerpaamik 20 m<sup>2</sup>-imik annertussuseqarsinnaapput. Illut aasarsiortarfiit annerpaamik 100 m<sup>2</sup>-imik annertussuseqarsinnaapput. Takornariartitsinermi illuaqqat annerpaamik 60 m<sup>2</sup>-imik annertussuseqarsinnaapput.

UUNGA: Sunngiffimmi illuaqqat annerpaamik 20 m<sup>2</sup>-imik annertussuseqarsinnaapput. Illut assarsiortarfiit annerpaamik 100 m<sup>2</sup>-imik annertussuseqarsinnaapput. Takornariartitsinermi illuaqqat annerpaamik 200 m<sup>2</sup>-imik annertussuseqarsinnaapput.

- Immikkoortortaq N01 nunaannarmiittoq, innaallagissap sakkortuup aqcutigisaa Paakitsumi erngup nukinganik nukissiorfiup Ilulissallu akoranniittoq allannguuteqarfiuvoq, tassa innaallagissamut sakkortuumut atortulersuut, 2011-mi nunaannarmut Namminersorlutik Oqartussat nuna tamakkerlugu pilersaarutaanut malitassiami allanneqarsimasuninngarnit allaanerumik sanaartorneqarsimammat. Nuna tamakkerlugu pilersaarummut malitassiami, aqcutissaq tukimut 400m-iusut takissuseqartoq atugassiissutaasimavoq. Innaallagissap sakkortuup aqcutaa pilersaarutaasuminngarnit allaanerumik inissinneqarnikummat, kommunip pilersaarutaata immikkoortortaannut killeqarfiit, aqcutissap inissisimaffissaanut, pissusissaattut allanngortinnerat ingerlanneqarsimavoq.

Immikkoortortaq 0003-N01 5.964 ha-imiit 6.051 ha-imut allanngortinneqarpoq.

I hytteområder (K-områder) og særligt rekreative områder (L-områder) er det fastlagt at bebyggelse kun kan opføres i 2 etager, under forudsætning af at der er tale om stueetage og udnyttet tag-etage.

Der er ikke udlagt nye delområder i forbindelse med denne revision af kommuneplanen, men kun foretaget mindre justeringer af eksisterende delområder:

- I Delområde 0003-L14 fremgår, at bebyggelsens omfang for en ny turisthytte er 60 m<sup>2</sup>. På baggrund af en konkret sag skal bestemmelsen ændres for dette område.

TEKSTEN Bebyggelse rettes FRA: Fritidshytter må have et areal på maks. 20 m<sup>2</sup>. Sommerhuse må have et areal på maks. 100 m<sup>2</sup>. Turisthytter må have et areal på maks. 60 m<sup>2</sup>.

TIL: Fritidshytter må have et areal på maks. 20 m<sup>2</sup>. Sommerhuse må have et areal på maks. 100 m<sup>2</sup>. Turisthytter må have et areal på maks. 200 m<sup>2</sup>.

- Delområde N01 i det åbne land, som indeholder højspændingstraceen mellem Vandkraftværket Paakitsoq og Ilulissat er ændret, idet højspændingsanlægget er opført anderledes end, det var angivet i Selvstyrets Landsplandirektiv for det åbne land i 2011. Der er i Landsplandirektivet udlagt en korridor med en bredde på 400m. Idet Højspændingsledningen er placeret anderledes end planlagt, er der foretaget konstaterende ændringer i afgrænsningen af kommuneplanens delområder, hvor den konstaterede trace er placeret.

Delområde 0003-N01 er ændret fra 5.964 ha til 6.051 ha.

Delområde 0003-O01 er ændret fra 656.900 ha til 657.000 ha.

Immikkoortortaq 0003-001 656.900 ha-imiit 657.000 ha-imut allanngortinneqarpoq.

Immikkoortortaq 1200-D11 1.006 ha-imiit 1.027 ha-imut allanngortinneqarpoq.

- UNESCO-p nunarsuarmioqatigiinnut kingornussiaata (Ilulissat kangerluata kangia) killeqarfianut tunngatillugu immikkoortortaq 0003-001 peqqissaarussamik iluarsineqarnikuuvoq. Matumani immikkoortup eqqissimatitannngortinneqarneranut atatillugu nunap assingi assut nutaanngitsut atorpeqarsimanagerat patsisaavoq, taakkunaniami killeqarfiliineq eqqoqqissaartuusimangilaq.

Immikkoortortap 0003-001-ip angissusia allanngunngilaq.

Immikkoortortaq 0003-004 64.510 ha-imiit 64.460 ha-imut allanngortinneqarpoq.

Delområde 1200-D11 er ændret fra 1.006 ha til 1.027 ha.

- Afgrænsningen af Delområde 0003-001 er finjusteret i forhold til afgrænsning af UNESCO verdensarvområdet (Ilulissat Isfjord). Dette forhold skyldes, at der i forbindelse med fredningen af området blev anvendt meget gamle kort, hvor afgrænsningen ikke var helt præcis.

Størrelsen af Delområde 0003-001 er uændret.

Delområde 0003-004 er ændret fra 64.510 ha til 64.460 ha.



## 5. Nunaminertanik atugassiisarnermut aalajangersakkat

Kommunip avinneqarneranut tunngatillugu aamma inatsisnut nutaanut innersuussilluni nunaminertanik atugassiisarnermut aalajangersakkat ataatsimut isigalugu nuntarternerat ingerlanneqarnikuuvoq.

### 5.1 Inatsimmut nutaamut atatillugu iluarsii-nerit

Pilersaarusionermut aamma nunaminertanut inatsisip allanngortinneqarneratigut (Pilersaarusionerq aamma nunaminertat atorpeqartarnerat pillugit Inatsisartut inatsisissaat nr. 17, 17. november 2010-imeersoq pillugu Pilersaarusionerq aamma nunaminertat atorpeqartarnerat pillugit Inatsisartut inatsisaata allanngortinneqarneranik Inatsisartut inatsisissaat nr. 34, 9. december 2015 (§§ 44a aamma 45a)), nunaminertanik inniminniisarnermut

## 5. Bestemmelser for tildeling af arealer

Der er udført en generel opdatering af bestemmelser for arealtildeling i forhold til kommunedelingen og for henvisning til ny lovgivning.

### 5.1 Justering for ny lovgivning

Med ændring af plan- og arealoven (Inatsisartutlov nr. 34 af 9. december 2015 om ændring af Inatsisartutlov nr. 17 af 17. november 2010 om planlægning og arealanvendelse (§§ 44a og 45a)), blev regler for arealreservationer konkretiseret og der blev givet nye principper for udnyttelsesfrister.

maleruagassat aalajangersaavigineqarput tamannalu atuisinnaanermut piffissaliussanut tunngavissaatitaasut nutaat atorineqalerput.

Kommunip pilersaarutaanut uunga, suliniutinut qinnuteqarnermut piumasaqaatinut aamma suliniutinut qinnuteqaatigineqartunut nunaminertanik inniminnikkanut atugassiisarnermut periutsinut kiisalu avatangiiserisanut nalilersuinissamik piumasaqaateqarnermi malittarisassat ilanngunneqarnikuupput. Nunaminertanik inniminniinermit atuisinnaanermut piffissaliussap sivilissusiata periarfississavai, kommunip pilersaarutaanut tapiliussamik imaluunniit avatangiiserisamut nalunaarusiornissamik suliaqarsinnaanissat.

Aalajangersakkanut ilanngussat suliarineqarnikuupput, taakku qinnuteqaatip, suliniutinut qinnuteqaatit isiginiarneqalernissaanut, pissutsinut atuuttuulersitsisussanut tunngassuteqarput.

Suliniutinut qinnuteqaatinut nunaminertanik inniminniineq pillugu nunaminertanut oqartussaasoq tamanut saqqummiussisartussaavoq aamma tamanut saqqummiussinermit, nunaminertap killeqarfia atuinissamullu piffissaliunneqartoq ersersinneqasimassallutik.

Illulionermik imaluunniit atortulersuusionermik suliniutini anginerusuni, nunaminertami pineqartumi atuinissamut piffissaliunneqartoq kommunalbestyrelsip sivitisorsinnaavaa, pinerit tamaasa ukiumik ataatsimik.

## 5.2 Nunaminertamut akiliuteqarnissamut akit allassimaffiat

Ulloq 17. november 2017-imi Kommunalbestyrelsip aataatsimiin-nermini akuersissutigaa, nunaminertanut akiliutigineqartussaak akilersinneqartalissasoq. Akiliutaasartup kommunip nunaminertat pillugit allaffissornera aningaasalersuiffigeqataassavaa.

Taanna nittartakkamiippoq allagarsiinikkullu akiliuteqartitsi-sarneq ulloq 1. januar 2018-imi atuutilersoq saqqummiunneqarnikuuvoq aamma qinnuteqaatit 1. januar 2018-ip kingorna tiguneqartut, sukkulluunniit akit allassimaffiatut atuuttoq malillugu allaganngukkamik akiliggassamik nassinneqartalissallutik.

Nunaminertanik atugassiisarnermut aalajangersakkanut, Pilersaarusiorneq aamma nunaminertat atorineqarnerat pillugit Inatsisartut inatsisissaat nr. 17, 17. november 2010-imeersumi § 54 naapertorlugu, taanna ilanngunneqarsimasooq tassaavoq, kommunip pigisaa sukkulluunniit akit allassimaffiatut atuuttoq malillugu

Med denne kommuneplan er der indarbejdet regler for krav til projektansøgninger og procedure for tildeling af arealreservation til projektansøgninger og ved krav om miljøvurdering (SMV og VVM). Længden af udnyttelsesfrist for arealreservation skal muliggøre udarbejdelse af kommuneplantillæg eller miljørapport.

Der er udarbejdet bilag til bestemmelserne vedrørende forhold der skal gøre sig gældende for at en ansøgning kan komme i betragtning som en projektansøgning.

Arealmyndigheden skal offentliggøre afgørelser om arealreservation til projektansøgninger og af offentliggørelsen skal fremgå arealets afgrænsning og fristen for udnyttelse.

Ved større bygge- eller anlægsprojekter, er der givet mulighed for at kommunalbestyrelsen kan forlænge fristen for udnyttelsen af arealtildelingen til det pågældende areal, for 1 år ad gangen.

## 5.2 Taksblad for arealgebyr

Kommunalbestyrelsen har på sit møde den 17. november 2017 vedtaget, at der skal opkræves arealgebyrer. Gebyrerne er med til at finansiere den kommunale arealadministration.

Det er på hjemmesiden og ved opslag annonceret gebyrerne træder i kraft den 1. januar 2018 og at ansøgninger, som modtages efter d. 1. januar 2018, vil blive faktureret efter det til enhver tid gældende takstblad.

Det er indarbejdet i bestemmelserne for arealtildeling at der, iht. § 54 i Inatsisartutlov nr. 17 af 17. november 2010 om planlægning og arealanvendelse, opkræves et gebyr for behandling af arealansøgninger, i henhold til kommunens til enhver tid gældende takstblad.



nunaminertamik atugassinneqarnissamik qinnuteqaatit suliarinerinut akiliut akilersinneqartalissasoq.

Avannaata Kommunianut ikaarsaariarnermut ataatsimiititaliap ulloq 29. november 2017-imi, 2018-imut nunaminertanut akiliuteqartarnissami akit, aalajangersakkanut ilanngussatut ilanngunneqarsimasut, akuersissutigai

Overgangsudvalget for Avannaata Kommunia har den 29. november 2017 godkendt takster for arealgebyrer for 2018, der er indsat som bilag til bestemmelserne.

The screenshot shows the Avannaata Kommunia website. At the top left is the logo with the text 'Avannaata Kommunia'. Below the logo is a navigation bar with three items: 'Periussissatut pilersaarut', 'Immikkoortortanut pilersaarutit', and 'Ileqqoreqqusat malittarisassat'. Below this is a section titled 'Pilersaarutitut isaavik' with a paragraph of text. Underneath are four image-based cards: 'KOMMUNEPLANI', 'PERIUSISSATUT PILERSAARUT', 'IMMIKKOORTORTANUT PILERSAARUTIT', and 'ILEQQOREQQUSAT AAMMA MALITTARISASSAT'. At the bottom are two more cards: 'NUTAARSIASSAT' and 'TUSARNIAANERMUT'.

## 6. Avannaata Kommunianut kommunip pilersaarutaanut nittartagaq

### 6.1 Pilersaarutitut periuseq 2019 nutaaq

Immikkoortoq 2.3-imi, Qaasuitsup Kommuniata pilersaarutaata 2014-26-ip nutarteriffignerani sulinerup ingerlarna nassuaatigineqarpoq. Immikkoortuni taakkunani atuarneqarsinnaavoq, kommuninut marluusunut nutaanut, Kommune Qeqertalimmut aamma Avannaata Kommunianut, kommunimut pilersaarummik nutaamik peqartoqalernissaata tungaanut, Qaasuitsup Kommuniata

## 6. Planportalen for kommuneplanen for Avannaata Kommunia

### 6.1 Forslag til Avannaata Kommuneplan 2018-30

I afsnit 2.3 er processen med revision af Qaasuitsup Kommuneplan 2014-26 beskrevet. Det fremgår af dette afsnit, at indtil der foreligger en ny kommuneplan for hver af de to nye kommuner Kommune Qeqertalik og Avannaata Kommunia gælder Qaasuitsup Kommu-

pilersaarutaa 2014-26 kommunip pilersaarutaanut tapiliussani nutarterinernik ilaqartoq, atuutissasoq.

Siunnersuutigineqassaaq, Avannaata Kommuniata pilersaarutaa 2018-30-imut siunnersuut maannakkut kommunalbestyrelsip tusarniutigalugu saqqummiutissagaa, taamaaliornikkut pilersaarut akuersissutigineqarsinnaalissaaq aamma kommunip namminerisamik pilersaarutaanut nutaanut aallaaviuniassammat.

## **6.2 Avannaata pilersaarummut nittartagaa**

Pilersaarummut nittartagaq, kommunip pilersaarutitut periusianut, kommunip pilersaarutaanut, kommunip immikkoortunut pilersaarutaanut kiisalu ileqqoreq-qusaanut aamma maleruaqqusaanut toqqaannartumik kommunip pilersaarutaanut attuumassutilinnut innuttat Qaasuitsup Kommuniانيتuulli iserfigisinnaasussaavaat kiisalu pilersaarutitut attuumassutilinnik tusarniaanernut tunngatillugu tusarniaaffittut nittartagaasussaalluni. Avannaata pilersaarutitut nittartagaa allannguuteqarnani ingerlaannassaaq.

## **6.3 Avannaata pilersaarutitut periusia 2019 nutaaq aamma Avannaata Kommuniata pilersaarutaa 2020-32 nutaaq**

Siunnersuutigineqassaaq, kommunalbestyrelsip Ilimanami ulloq 12. juni 2018-imi missingersuutit pillugit isumasioqatigiinnermini, pilersaarummi atuarneqarsinnaasutuut, Avannaata pilersaarutitut periusia 2019 nutaaq aamma Avannaata Kommuniata pilersaarutaa 2020-32 nutaaq pillugit suliaqarnissamut suliat siulliit aallartissagai.

Avannaata Kommuniata pilersaarutaa 2018 tusarniutigineqareeruni akuerineqareerunilu, pilersaarut atuuttungussaaq taamaalillunilu Avannaata Kommunianut kommunip pilersaarutaanut kommunalbestyrelsi piginnittuulissaaq.

Kommunalbestyrelsi, pilersaarusionermut inatsit naapertorlugu, qinigaaffimmi affaani siullermi pilersaarutitut periuseq suliarissavaa taanna qinigaaffittut atuuffiusumi kommunip pilersaarutaata nutarteriffigineqartarnissaanut aallaaviusussaavoq. Kommunalbestyrelsip qinigaaffiata affaani kingullermi, pilersaarutitut periuseq aallaavigalugu aalajangiussat, kommunip pilersaarutaanik nutaamik piviusunnngortitsissapput.

neplan 2014-26 med tilhørende opdateringer i kommuneplantillæg.

Det anbefales, at Kommunalbestyrelsen sender forslag til Avannaata Kommuneplan 2018-30 i høring nu, således, at planen kan godkendes og være udgangspunkt for kommunens nye egne plan.

## **6.2 Avannaata Planportal**

Planportalen er ligesom i Qaasuitsup Kommunia borgernes adgang til Kommunens Planstrategi, Kommuneplanen, Kommunens sektorplaner samt vedtægter og regulativer, med direkte tilknytning kommuneplanen samt høringsportal for planrelaterede høringer. Avannaata Planportal fortsætter uændret.

## **6.3 Ny Avannaata Planstrategi 2019 og ny Avannaata Kommuneplan 2020-32**

Det anbefales, at Kommunalbestyrelsen på Budgetseminaret den 12. juni 2018 i Ilimanaq som det fremgår af programme gennemfører de indledende arbejder til arbejder til en ny Ny Avannaata Planstrategi 2019 og en ny Avannaata Kommuneplan 2020-32.

Når Avannaata Kommuneplan 2018 har været i høring og er godkendt er planen gældende og Kommunalbestyrelsen har hermed ejerskab til kommuneplanen for Avannaata Kommunia.

Kommunalbestyrelsen skal i henhold til planloven i første halvde af sin valgperiode udarbejde en planstrategi som basis for en kommuneplanresion i et valgt niveau. I anden halvdel af Kommunalbestyrelsens valgperiode skal planstrategiens beslutninger udmøntes i en ny kommuneplan.

Una qinigaaffik immikkuullarissuuvog, tassa Avannaata Kommunianut kommunalbestyrelsi ulloq 04.04.2017-imi qinigaavoq ukiullu naanissaata tungaanut ikaarsaariarnermut ataatsimiititaliatut atuulluni. Qaasuitsup Kommunerinikuusaata pilersaarutitut periuseq 2017 akuersissutiginikuaa, taanna tunniussinissamut kommunip pilersaarutaani uani piviusunngortinneqarpoq.

Tullissaanik kommunimut qinersineq pissaaq 2021-imi april qaammat.

Taamaattumik siunnersuutigineqassaaq.

- 2018-ip naanissaa sioqqullugu, kommunalbestyrelsip pilersaarutitut periuseq 2019-imit siunnersuut suliarissagaa. Ilimanami ulloq 12. juni 2018-imi missingersuutit pillugit isumasioqatigiinnermi imarisassaanut isumassarsiat saqqummiunneqassapput, taakkulu isumasioqatigiinnertertut iluseqartumik suliaqarnermi eqimattakkaartumik suliarineqassallutik.
- 2019-20-imi pilersaarutitut periuseq 2019, kommunip pilersaarutaa 2020-32-mi nutaami piviusunngortinneqassaaq. Tamanna aamma ulloq 12. juni 2018-imi Ilimanani missingersuutit pillugit isumasioqatigiinnermut ilaassaaq.

Denne valgperiode er speciel, idet Kommunalbestyrelsen for Avannaata Kommunia blev valgt den 04.04.2017 og sad som overgangsudvalg indtil årsskiftet. Daværende Qasuitsup Kommunia vedtog Planstrategi 2017, som bliver udmøntet i denne overleveringskommuneplan.

Næste kommunevalg vil foregå i april 2021.

Det anbefales derfor.

- Inden udgangen har 2018 har Kommunalbestyrelsen udarbejdet et forslag til Planstrategi 2019. På budgetseminaret i Ilimanaq den 12. juni 2018 vil der blive fremsat ideer til indhold, som vil blive bearbejdet i grupper i en workshop.
- I 2019-20 vil den kommende Planstrategi 2019 blive udmøntet i en ny kommuneplan 2020-32. Dette vil også indgå i budget seminaret i Ilimanaq den 12. juni 2018.

## 7. Pilersaarummut nassuiaatip suliarineqarnerani atortut atorineqarsimasut

"Kommunini pilersaarusanut tunngatillugu Namminersorlutik Oqartussat soqutigisaasa allattorsimaffiat - 2015 - 2015", Namminersorlutik Oqartussat, 2015.

"Nuna tamakkerlugu pilersaarusanut nassuiaat 2017 - A-taqatigiissaarinet pisariaqartinneqartoq", Aningaasaqarnermut Naalakkersuisoqarfik, september 2017.

"Nuna tamakkerlugu pilersaarusanut nassuiaat 2016- A-taqatigiissaarinet pisariaqartinneqartoq", Aningaasaqarnermut Naalakkersuisoqarfik, september 2016.

"Nuna tamakkerlugu pilersaarusanut nassuiaat 2015 - A-taqatigiissaarinet pisariaqartinneqartoq", Aningaasaqarnermut Naalakkersuisoqarfik, september 2015.

"Nunamut tamarmut takornariartitsinermi pilersaarut 2016-2020" Takornariartitsinermik Kallallit Nunaanni ineriartortitsineq? Namminersorlutik Oqartussat, 2016.  
Rambøll: "Udvikling og vækst gennem ændret lufthavnsstruktur", Grønlands Selvstyre, august 2015.

"Asimut tunngatillugu nuna tamakkerlugu peqqussut", Namminersorlutik Oqartussat, 2011.

"Assartuussineq pillugu Isumalioqatigiissitaq - Isumaliutissiisutaa", Namminersorlutik Oqartussat, Ineqarnermut, Attaveqarnermut Angallanermullu Naalakkersuisoqarfik, 2011.

Pigissaarnissarput atugarissaarnissarpullu massakut iliuuseqarfigineq artariaqarpoq", Akileraartarnermut Atugarissaarnermullu Ataatsimiititaliaq, Marsi 2011.

"Iliusissatut pilersaarut 2017 - Qaasuitsup Kommunia", Qaasuitsup Kommune, juli 2017 [http://qaasuitsup.plania.gl/dk/p\\_lanst\\_rategi.htm](http://qaasuitsup.plania.gl/dk/p_lanst_rategi.htm)

Qaasuitsup Kommuniata pilersaarutaa 2014-2026.", maj 2014, <http://qaasuitsup.kommuneplania.gl>  
Kommunip pilersaarutaanut 2014-2026-imut kommunip pilersaarutaanut tapiliussa q, 2014-imiit 2017-imut suliarineqarsimasut.

Kommuni ataatsimoorfilluni ineriartortoq, tunngaviusumik 2017, Avannaata Kommunia.

## 7 Materiale brugt til udarbejdelse af planredegørelse

"Oversigt over Selvstyrets interesser i kommuneplanlægningen – 2015", Grønlands Selvstyre, 2015.

"Landsplanredegørelse 2017 - Den nødvendige samarbejde", Finansdepartementet, september 2017.

"Landsplanredegørelse 2016 - Den nødvendige prioritering", Finansdepartementet, juni 2016.

"Landsplanredegørelse 2015 - Den nødvendige Koordinering", Finansdepartementet, september 2015.

"National turismestrategi 2016-2020" Turismeudvikling i Grønland – hvad skal der til? Grønlands Selvstyre, 2016.  
Rambøll: "Udvikling og vækst gennem ændret lufthavnsstruktur", Grønlands Selvstyre, august 2015.

"Landsplandirektiv for det åbne land", Grønlands Selvstyre, 2011.

"Transportkommissionen – Betænkning", Grønlands selvstyre, Departementet for Boliger, Infrastruktur og trafik, 2011.

"Vores velstand og velfærd – kræver handling nu, Sammenfatning af Skatte- og Velfærds-kommissionens anbefalinger", Skatte- og velfærdskommissionens betænkning, 2011.

"Planstrategi 2017 – Qaasuitsup Kommunia", Qaasuitsup Kommune, juli 2017 <http://qaasuitsup.plania.gl/dk/planstrategi.htm>

"Kommuneplan 2014-2026 for Qaasuitsup Kommunia", maj 2014, <http://qaasuitsup.kommuneplania.gl>



Inatsisartut Inatsisaat nr. 17, 17. november 2010 -meer-soq pilersaarusiortameq nunaminertanillu atuineq.

Inatsisartut Inatsisaat nr. 34, 9. december 2015 -meersoq  
Inatsisartut Inatsisaanik nr. 17, 17. november 2010 -meer-soq pilersaarusiortameq nunaminertanillu atuineq , allan- nguutaa (§§ 44a aamma 45a).

Kommuneplantillæg til Kommuneplan 2014-2026 udarbejdet fra 2014 til 2017.

"Kommune i fælles udvikling", koalitionsaftale 2017, Avannaata Kommunua.

Inatsisartutlov nr. 17 af 17. november 2010 om planlægning og arealanvendelse.

Inatsisartutlov nr. 34 af 9. december 2015 om ændring af Inatsisartutlov nr. 17 af 17. november 2010 om planlægning og arealanvendelse (§§ 44a og 45a).