


UUMMANNAQ



KOMMUNE

MAJ 1983.



SIAMASUNIK ILLULIORFISSAQ.  
ÅBEN BEBOELSE.

LOKALPLAN A4.

INDHOLD:

Indledning	Side 1
Lokalplanens godkendelse	- 1
Lokalplanens retsvirkning	- 2
Lokalplanens midlertidige retsvirkning	- 2
Tilladelse til arealanvendelse	- 2
Lokalplanens indhold	- 2
Lokalplanens forhold til den øvrige plan- lægning i området	- 3
§ 1 Lokalplanens formål	- 3
§ 2 Område	- 3
§ 3 Områdets anvendelse	- 3
§ 4 Vej- og stiforhold	- 4
§ 5 Bebyggelsens omfang og placering	- 4
§ 6 Bebyggelsens ydre fremtræden	- 4
§ 7 Ubebyggede arealer	- 5
§ 8 Kloak og vand	- 5
§ 9 Byggemodning	- 5
§ 10 Tidsfrister	- 5
§ 11 Dispensationer	- 5
Kortbilag	

Denne plan er udarbejdet af:

UUMMANNAQ KOMMUNE

Teknisk forvaltning.

INDLEDNING:

I Landstingsforordning nr. 1 af 2. februar 1981 om arealanvendelse, lands- og byplanlægning og bebyggelse (arealanvendelsesforordningen) er det bestemt, at kommunalbestyrelsen skal sørge for, at der bliver udarbejdet en byplan for alle byer mere end 800 indbyggere.

Byplanlægningen er af praktiske grunde delt op i en mere overordnet planlægning for hele byen, og en mere detaljeret for de enkelte områder. Den overordnede plan fastsætter i store træk retningslinierne for byens udvikling, herunder placering af de vigtigste veje og stier samt placering af erhvervs- og boligområder, butikcentre, friområder m.v.

Med udgangspunkt i den overordnede planlægning udarbejdes der efterhånden mere detaljerede planer, først og fremmest lokalplaner, der fastsætter retningslinier for et afgrænset områdes anvendelse:- f.eks. bebyggelsens placering og udformning, veje og stiers beliggenhed samt fordelingen af friarealer.

En lokalplan indeholder sædvanligvis to afsnit, dels en beskrivelse af planen, dels selve planens bestemmelser.

I beskrivelsen af planen redegøres der for planens indhold, dens indhold til anden planlægning og juridiske forhold vedrørende godkendelse, offentliggørelse og retsvirkninger overfor de berørte arealer og ejendomme.

Planens bestemmelser er opdelt i paragraffer og normalt forsynet med kortbilag. Bestemmelserne udgør den egentlige lokalplan og er juridisk bindende.

LOKALPLANENS GODKENDELSE:

Når kommunalbestyrelsen har vedtaget en lokalplan, skal den forelægges landsplanudvalget til godkendelse.

Inden lokalplanen kan fremsendes til landsplanudvalget, skal den fremlægges til offentligt eftersyn i mindst 3 uger.

Kommunens borgere får herved lejlighed til at blive orienteret om forslagets indhold.

Indenfor en frist af 6 uger fra den dato, hvor den offentlige fremlæggelse bekendtgøres, har borgerne mulighed for at fremlægge indsigelser, ændrings- og modforslag. Dette skal så vidt muligt ske skriftligt.

Kommunalbestyrelsen, der har ansvaret for kommunens byplanlægning, behøver dog ikke rette sig efter eventuelle indsigelser, ændrings- eller modforslag.

LOKALPLANENS RETSVIRKNINGER:

Inden for det område, der er omfattet af en godkendt lokalplan, må:

- 1) Intet areal bebygges eller på anden måde anvendes i strid med planen.
- 2) Ingen bebyggelse ved om- eller tilbygning udvides i strid med planen, og
- 3) Ingen vej anlægges, forinden dens vejskel er afsat i overensstemmelse med planen.

Når det er nødvendigt fra gennemførelse af en godkendt byplan, kan kommunalbestyrelsen efter indhentet godkendelse fra Landsplanudvalget anmode ministeriet for Grønland om, at der iværksettes ekspropriation af fast ejendom.

LOKALPLANENS MIDLERTIDIGE RETSVIRKNINGER:

Når den offentlige fremlæggelse af en lokalplan er blevet bekendtgjort, må indtil videre intet areal, der er omfattet af planen bebygges eller på anden måde anvendes i strid med planens bestemmelser.

I specielle tilfælde kan kommunalbestyrelsen dog tillade, at planen fraviges.

TILLADELSE TIL AREALANVENDELSE:

En-hver arealanvendelse i byen - f.eks. byggeri, opsætning af hegn samt nedgravning af kabler og rør- skal godkendes af kommunalbestyrelsen, der skal påse, at byens udbygning sker i overensstemmelse med de gældende byplaner.

LOKALPLANENS INDHOLD:

Lokalplanområdet kan - fuldt udbygget og med sanering af den eksisterende ældre bebyggelse, først og fremmest B 843, B 844, B 855 og B 510 og senere B 522, B 542, B 552, B 831 og B 833 rumme 17 nye eenfamiliehuse.

De i kortbilaget markerede byggefelter, kan bebygges med de i oversigten angivne hustyper eller andre typer med tilsvarende ydre mål.

Husene i byggefelter nr. 5-6-7-8 og 9 kan tillades bygget med udnyttet underetage.

Områdets adgangsveje 1 og 2 har tilslutning til bydelsvejene Nyvej og Radiovej.

For at give rimelige adgangsforhold, har man i den overordnede planlægning fastholdt det eksisterende stisystem, som bibeholdes i lokalplanen.

### LOKALPLANENS FORHOLD TIL DEN ØVRIGE PLANLÆGNING I OMRÅDET:

Lokalplanen omfatter i hovedtrækkene det område, der i dispositionsplan for Uummannaq er udlagt til åben beboelse. Nærmere retningslinier er fastlagt i områdebeskrivelse A4.

Adgangsvej 2 har tilslutning til Radiovejen mellem B 856 og B 507, 33 meter inde i område A9, som er udlagt til tæt/lav beboelse.

### § 1. LOKALPLANENS FORMÅL:

- 1.1 Lokalplanen har til formål
- at fastlægge nøjere bestemmelser for anvendelse af de eksisterende byzonearealer til boligformål, bestående af åben/lavbeboelse.
  - at fastlægge placering af veje og stier.

### § 2. OMRÅDE:

- 2.1 Lokalplanen afgrænses af Nyvej, Radiovej, Strandvej, Trollesvej, Skolen og Kussangajaannguaq, iøvrigt som vist på vedlagte kortbilag med stiplede linie. I dispositionsplan for Uummannaq by er området betegnet A4.

### § 3. OMRÅDETS ANVENDELSE:

- 3.1 Området må kun anvendes til boligformål.
- 3.2 Kommunalbestyrelsen kan tillade, at der på det tildelte areal drives en sådan virksomhed, som almindeligvis kan udføres i et boligområde, under forudsætning af,
- at virksomheden drives af den, der bebor den pågældende bolig.
  - at virksomheden drives på en sådan måde
    - at områdets karakter af beboelsesområde ikke forandres ved skiltning el. lign.
    - at virksomheden ikke medfører ulemper for de omkringboende, og
    - at virksomheden ikke medfører øget tilkørsel og parkering.
- 3.3 Kommunalbestyrelsen kan forbyde, at der i området parkeres eller henstilles arbejdskøretøjer, både o. lign., som er til gene for beboerne eller ændrer områdets karakter af beboelsesområde.

- 3.4 Kommunalbestyrelsen kan tillade etablering af varme- vand- og kloakledninger, el- tele- og TV-kabler.
- 3.5 I nær tilknytning til den enkelte bolig kan tillades etableret mindre udhuse, hundegårde, foderstativer, drivhuse, haver o.l.når gældende afstandsregler kan respekteres og skal søges igennem kommunalbestyrelsen i hvert enkelt tilfælde.

#### § 4. VEJ- OG STIFORHOLD:

- 4.1 Der udlægges det fornødne areal til følgende nye veje med en beliggenhed som vist på vedhæftede kortbilag:  
Adgangsveje 1 og 2.
- 4.2 De i kortbilaget markerede eksisterende stier og trapper bibeholdes.
- 4.3 Kommunalbestyrelsen kan forlange, at der anlægges en parkeringsplads i forbindelse med et nybyggeri, som skal være færdiggjort inden byggeriet tages i brug.
- 4.4 Placering og udformning af indkørsel fra vej og overkørsel over evt. grøft skal godkendes af kommunen.
- 4.5 Ved nybyggeri langs adgangsvejene 1 og 2 pålægges byggelinie med en afstand fra vejmidte på 7,5 m.
- 4.6 Dog placeres husene på byggefelterne 2 og 14 med en afstand på 5,0 m fra vejmidte.

#### § 5. BEBYGGELSENS OMFANG OG PLACERING:

- 5.1 Bebyggelsen må kun placeres inden for de på vedhæftede kortbilag viste byggefelter.
- 5.2 Bebyggelsen må kun opføres med de etager, som kortbilaget med de angivne hustyper, tillader.
- 5.3 Fundamenter må ikke gives en større højde end nødvendigt for at holde hovedetagen fri af terræn.  
Hvor terrænet tilsiger det, kan der dog gives tilladelse til at etablere udnyttelig kælder.
- 5.4 Kommunalbestyrelsen kan fastsætte en etapefølge for områdets udbygning.

#### § 6. BEBYGGELSENS YDRE FREMTRÆDEN:

- 6.1 Den udvendige beklædning skal i videst muligt omfang være udført af træ.
- 6.2 Husene skal være malede. Farvevalget skal harmonere med farverne i den eksisterende bebyggede.

§ 7. UBEBYGGEDE AREALER:

- 7.1 De med priksignatur viste arealer udlægges som fælles friholdte arealer.
- 7.2 Tilladelse til opførelse af udhuse, drivhuse, hegn o. lign. uden for de viste byggefelter, kan efter nærmere retningslinier gives af kommunalbestyrelsen.

§ 8. KLOAK OG VAND:

- 8.1 Kommunalbestyrelsen kan tillade tilslutning til vandledning, efter at der er sikret afledning af spildevand således, at der ikke opstår gener for omkringliggende bebyggelser, arealer, veje, pladser m.v.
- 8.2 Kommunalbestyrelsen kan forlange, at husene på byggefelterne 5,6,7,8 og 9 tilsluttes kloakledningen fra B 195, skolen.

§ 9. BYGGEMODNING:

- 9.1 Området planlægges forsynet med de i vedhæftede kortbilag viste veje. Udgifterne i forbindelse med disse, afholdes af det offentlige.
- 9.2 Drift og vedligeholdelse af de etablerede veje betales af det offentlige, ligesom kommunen har dispositionsretten over disse.
- 9.3 Ved evt. tilslutning til eksisterende kloakledning, sker denne uden byggemodnings- eller tilslutningsafgift. Anlæg og drift af stikledninger betales af beboerne, ligesom kommunen kan træffe bestemmelser om fordeling af udgiften til fællesstikledninger.

§ 10. TIDSRISTER:

- 10.1 Bygningsmyndighedens byggetilladelse skal være indhentet og byggeri påbegyndt senest 1 år efter grundtildelingen. Byggeri skal være færdiggjort inden 2 år efter grundtildelingen, idet byggeri normalt betragtes færdiggjort, når bygningsmyndighedens ibrugtagningstilladelse foreligger, og når de ved grundtildelingen stillede vilkår er opfyldt.


§ 11. DISPENSATIONER:

- 11.1 Kommunalbestyrelsen kan foretage mindre betydende afvigelser fra en lokalplan. Afvigelserne må dog ikke medføre ændringer af planområdets særlige karakter og generelle anvendelse.

- 11.2 Under hensyntagen til § 11.1 kan kommunalbestyrelsen give tilladelse til udvidelse eller flytning af et byggefelt. Det skal i denne forbindelse påses, at kravene til brandafstande, udsigts- og adgangsforhold ikke ændres.

Således vedtaget i Uummannaq Kommunalbestyrelse, den 27. APR. 1983

  
Borgmester

/   
Kommuneingeniør.



IMAA:

Aallaqqaasiut	Qupp. 1
Illoqarfiup ilaanut pilersaarutip akuerineqarnera	- 1
Illoqarfiup ilaanut pilersaarutip inatsisitigut sunniutaai	- 2
Illoqarfiup ilaanut pilersaarutip inatsisitigut sunniutigigallagaai	- 2
Nunamik atuinissamik akuerineqarneq	- 2
illoqarfiup ilaanut pilersaarutip imma	- 3
illoqarfiup ilaanut pilersaarutip tama- ni pilersaarusiornermut alla- mut tunngassuteqarnera	- 3
§ 1 Illoqarfiup ilaanut pilersaarummi siunertaq	- 4
§ 2 Nuna pineqartooq	- 4
§ 3 Nunap pineqartup atorineqarnissaa	- 4
§ 4 Aqqusernit aqqusineeqqallu	- 5
§ 5 Illut annertussusissaat inissinnissaallu	- 5
§ 6 Illut silatimikkut isikkui	- 5
§ 7 Nunamernit illuliorfigineqanngitsut	- 6
§ 8 Sullullit eqqakkat ernngullu aqputaat	- 6
§ 9 Illuliorfissanik piareersaaneq	- 6
§ 10 Piffissanut killiliussat	- 6
§ 11 Immikkut akuerineqarneq Nunap assinga ilanngussaq.	- 7

Pilersaarussiaq una suliarineqarpoq:

UUMMANNAQ KOMMUNE

Teknisk forvaltning.

AALLAQAASIUT:

Nunamik atuineq, nunamut tamarmut aamma illoqarfimmut pilersaarusionerq illuliortiternerlu pillugit landstingip peqqusutaa nr. 1, 2. februar 1981-imeersumi aalajangerneqarpoq kommunalbestyrelseip isumagisassarigaa illoqarfinni illoqarfiup pilersaarusionerqarnissaa.

Illoqarfiup pilersaarusionera piuminarsarlugu avinneqarsimavoq najoqqutassaannerusumik illoqarfimmut tamarmut pilersaarusionermik. Najoqqutassaannerusumik pilersaarusionerani illoqarfiup ineriartortinnerani annertunerusukkut tungavissat aalajangersarneqartarput, tamatumunnga ilanngullugit aqquusernit pingaernerit aqqusineeqqallu inissinnissat aamma inuutisarsiteqarfissat inissianillu illuliorfissat, niuvertarfeqarfiit, illuliorfigisassaangitsut il. il. inissinnissat.

Najorqqutassaannerusumik pilersaarusiaq tungavigalugu sukumiinerusumik pilersaarusiata suliarineqalertarput, pingaernerpaatillugit illoqarfiup ilaanut pilersaarutit, taakkunani nunap killilikkap atornissaanut najorqqutassat aalajangersarneqartarmata - soorlu illuliassat inissinnissat ilusilernissaallu, aqquusernit aqqusineeqqallu inissinnissat kiisalu illoqannginersat aguaanneqarnissat.

Illoqarfiup ilaanut pilersaarusiaq immikkoortunik marlunnik illoqarajuttarpoq, tassa pilersaarutit allaaserinerani aamma pilersaarusiap aalajangersagartaanik.

Pilersaarutit allaaserinerani nassuiarneqartarput pilersaarutit imaa, pilersaarusiaput allamut tungassuteqarnera aamma akuersinermi inatsinermi inatsisinut tungasortaai, tamanut ilisimatitsinissaq kiisalu nunap ilaanut pigisanullu aalaakkaasunut attorneqartumut inatsisitigut sunniutissat.

Pilersaarummi aalajangersakkat paragrafinut immikkoortitersimasarput aammalu nunap assinginiq bilagilerneqarajuttalutik. Aalajangersakkat taakku tassaapput illoqarfiup ilaanut pilersaarusiavik, taannalu inatsiseqarnermut tungasutigut eqqortitassaavoq.

ILLOQARFIUP ILAANUT PILERSAARUTIP AKUERINEQARNERA:

Illoqarfiup ilaanut pilersaarut kommunalbestyrelseip akuerippagu, taanna landsplanudvalgimut saqqummiunneqassaaq akertinniarlugu. Illoqarfiup ilaanut pilersaarut landsplanudvalgimut nassiunneqartinnagu inunnut tamanut misissugassanngorlugu saqqummiunneqartussaavoq sivikinnerpaamik sap. akunnerini pingasuni saqqumitinnesalluni.

Kommunimi innutaasut taamaalillutik periafissaqartinneqarput siunnersuutip imaanik ilisimatinneqarnissaminnut.

Ullormit pilerssaarusiap inunnut tamanut saqqummiunneqarnissaata nalunaarutigineqarneranit sap. akunnerisa arfinillit ingerlaneranni innuttaasut periafissaqartinneqarput akerliliinissanut, allannguutissanik aamma akerliusumik siunnersuuteqarnissamut. Taakku ajornanngippat allaganngorlugit tunniunneqassapput.

Taamaattoq kommunalbestyrelsip, illoqarfiup pilersaarusiornernut akisussaasup, akerliliinerit, allannguutissanik imaluunniit akiliusumik siunnersuuti pisariaqartinngikkuniuk malittussaangilaai.

#### ILLOQARFIUP ILAANUT PILERSAARUTIP INATSIITIGUT SUNIUTAAI:

Nunap illoqarfiup ilaanut pilersaarummut akuerineqarsimasumut ilaatinneqartup iluani:

- 1) Nuna sunaluunniit illuliorfigineqassanngilaq imaluunniit allatut iliorlune atorneqassanngilaq pilersaarummut akerliusumik.
- 2) Illu sunaluunniit sanaqqiinikkut imaluunniit ilaterinikkut allineqassanngilaq pilersaarummut akerliusumik, aamma
- 3) sumilluunniit aqqusinniortoqassanngilaq aqqusernup killissaa pilersaarut naapertorlugu aalajangeneqareertinnagu.

Illoqarfimmut pilersaarutip akuerineqartup naamassineqarnissanut pisariaqarpat, kommunalbestyrelsip nunamut tamarmut pilersaarusiornermut udvalgi akuersitinniarlugu Kalaallit - nunaannut ministeri qinnuvigisinnaavaa illumik/pigisamik arsaarinninnissaq sulissutigeqqullugu.

#### ILLOQARFIUP ILAANUT PILERSAARUTIP INATSIITIGUT SUNNIUTIGIGALLAGAAI:

Illoqarfiup ilaanut pilersaarutip tamanit takussassatut saqqummiunneqarnissaa nalunaarutigineqarpat, nuna sunaluunniit pilersaarummut ilaatinneqartoq illuliorfigineqassanngilaq imaluunniit allatut iliorlune atorneqassanngilaq pilersaarummi aalajangersakkanut akerliusumik. Taamaattoq immikkut ittumik pissutigartillugu pilersaarutip saneqqunneqarnissaa kommunalbestyrelsip akuerisinnaavaa.

#### NUNAMIK ATUINISSAMUT AKURINEQARNEQ:

Illoqarfimmi nunamik atuneq sunaluunniit - soorlu assersuutigalugit illuliorneq, ungaluliineq, kabelit sullulillu assanneqarnerat aammalu illut sanaartukkallu allat kommunalbestyrelsimit

akuerineqassaaq, kommunalbestyrelsip nakkutigissammagu illoqarfiup allisagaanerata illoqarfimmik pilersaarutit atortuusut naptorlugit ingerlanissaa.

ILLOQARFIUP ILAANUT PILERSAARUTIP IMAA:

Illoqarfiup ilaanut pilersaarusiortiusup ilua, illuliorfiginegarnermi kingorna, illullu nutaannginnerusut piiareernerisigut siullermik B 843, B 844, B 855 aamma B 510 kingusinnerusukku-llu B 522, B 542, B 552, B 831 aamma B 833 illunik ataasiakkaanik 17-nik sanaffiusinnaavoq.

Titartakkani illuliorfissat nalunaaqutsersimasut, tassani titartakkani type-nik taaneqartunik angerqataanilluuniit sanaffiusinnaapput.

Illut sanafissani nr. 5-6-7-8 aamma 9-miittut akurineqarsinnaapput kelderilerlugit sananeqarsinnaasunngorlugit.

Aqqusernit 1 aamma 2 aallaaveqarput Nyvejimi aamma Radiovejimi. Angallaviusinnaasut pitsaasuutinniarlugit, najoqqutassaanerusumik illoqarfimmut pilersaarusiortnermi aqqusineeqqat atuinnarnissaat siunnersuutigineqarsimavoq, sukumiinerusumik pilersaarusiortnermi aalajangiunneqarsimasumik.

ILLOQARFIUP ILAANUT PILERSAARUTIP TAMAANI PILERSAARUSIORTNERMUT ALLAMUT TUNNGASSUTEQARNERA:

Illoqarfiup ilaanut pilersaarummi pingaarnerusutigut pineqartoq nuna Uummannap illoqarfittut pilersaarusiortnerani siamasumik illuliorfissanngortinneqarsimavoq.

Najoqqutassat erseqqinnerusut aalajangerneqarput nunap allaserinerani A4-mi.

Aqqusineq 2 Radiovejimut ataneqarpoq B 856-p B 507-llu akornanni immikkoortup A9-p iluani, 33 m A4-p killigisaaniit, uvigulukkutunik illuliorfiusussatut aalajangerneqarsimasup iluani.

ILLOQARFIUP ILAANUT PILERSAARUT A4.

§ 1 Illoqarfiup ilaanut pilersaarummi siunnertaq.

- 1.1 Pilersaarutip siunertarivaa,  
sukumiinerusumik aalajangersussallugu illoqarfioreersup  
iluani illuliorfigineqartussat qanoq atorneqarnissaat,  
aalajangissallugu aqqusernit aqqusineeqqallu sumi inissin-  
nissaat.

§ 2. Nuna pineqartog.

- 2.1 Sukumiinerusumik pilersaarusionerfigineqartup killigivaai.  
Nyvej, Strandvej, Trollesvej, atuarfik aamma kussangajaan-  
nguaq, tamannalu takutinneqarsimavoq nunap assingani ilan-  
ngussaasumi toorneq titarnermik nalunaaqutsersimalluni.  
Najoqqutassanerusumik illoqarfiup tamarmi pilersaarusioner-  
neqarnerani tamanna A4-mik taaneqarsimavoq.

§ 3. Nunap pineqartup atorneqarnissaa.

- 3.1 Nuna pineqartog illumut inissianut taamaallat atortussavoq.
- 3.2 Kommunalbestyrelsip akuerisinnaavaa, nunami illuliorfisi-  
satut tunniunneqarsimasumi sullivinnik ingerlatsisoqarsi-  
nanaanera, inissiaqarfiusuni suliarineqarsinnaasumik, mak-  
kuningga piumasqaateqarfigalugu,  
- sullivik ingerlanneqassasoq, illumik tassannga ineqarfi-  
gineqartumit,  
- sullivik imannak ingerlanneqassasoq,  
- nunap pineqartup inissianik illuliorfiusussatut ilu-  
saa allagartalersuinikkut assigisaatigulluunniit allan-  
gortinneqassanngilaq,  
- sullivik eqqaamiusunut akornusersuisuussanngitsoq,  
aammalu  
- sullivik aqqusinermi qanittumiittumi biilini angalaar-  
nerulernermit uninngaarnerulernermillu pilersitsissan-  
ngitsoq.
- 3.3 Kommunalbestyrelsip inerteqqutigisinnavaa, nunami pineqar-  
tumi biilit sulinermit atorneqartartut, angallatit assigi-  
saasaluunniit uninngaartinneqarlutilluunniit inissisimati-  
neqarnissaat, tamaani najugaqartunut akornuserssuutaasu-  
mik, imalluunniit pineqartup inissianik illuliorfissiatut  
isikkoqartinniarnernat allanngortitsisumik.
- 3.4 Kommunalbestyrelsip akuerisinnaavaa sullulinnik kiassar-  
nermut- imermut-, eqqaaviit aqqutaannik, kabelinik kallerup  
innerata-. telefonip- TV-llu aqqutaannik inissinissaq.
- 3.5 Illunut ataasiakkaanut qanittuni akkuerineqarsinnaavoq  
quinik, qimmit inaanik, nerukkavinnik, naatitsivinnik

assigissaannilluunniit inissiinissaq, ungasissutsit aalajangersakkat iluanni suliarineqarsinnaappata, tamatigullu kommunalbestyrelsi aqputigalu qinnutigineqassallutik.

§ 4. Aqgusernit aqgusineeqallu.

- 4.1 Nunat aqgusiniiorfissat aqgusinnermut ukunnunga nunap assingani ilanngunneqarsimasuni atugassat aalajangerneqassapput:
- Aqgusernit 1 aamma 2.
- 4.2 Nunap assingani ilanngunneqarsimasumi aqgusineeqqat majuartarfiillu inaat atuinnartinneqassapput.
- 4.3 Kommunalbestyrelsip piumasarisinnaavaa, biilinit unittarfinnik, illunik nutaanik sananermut tunngatillugu sanasoqarnissaa, illup atulernissaani inereesimasussamik.
- 4.4 Biilinit unittarfiup tungaanut isaariaa, kuuffeqarsimappallu taasuma suliarinera immerneralu kommunimiit akuerineqassaaq.
- 4.5 Illumik nutaamik sananermi, aqgusernit 1 aamma 2 killingani illuliorfissap killissaanik aalajangiineqassaaq aqgusernup qeqqaniit 7,5 m avammut.
- 4.6 Illut illuliorfissat 2 aamma 14-imiittut kisimik aqgusernup qeqqaniit 5,0 m inissinneqarsinnaapput.

§ 5. Illut annertussusissaat inissinnissaallu.

- 5.1 Illut inissinneqassapput illuliorfissatut killilikat nunap assingani takutinneqartut iluanni.
- 5.2 Illut suliarineqassapput, nunap assingani illuliorfissat iluini illut sananeqarsinaasut taaneqartut portoqaqatigalugillu iluseqatigisaannik.
- 5.3 Illut toqavii pisariaqartinneqartumit portunerutinneqassangillat.
- Nunap sivinganerata ajornartinngippagu akuerineqarsinnaavoq illup inigineqarsinnaasumik kelderilernissaa.
- 5.4 Kommunalbestyrelsip aalajangersinnaavaa nunap pineqartup iluani suliasat suliarineqarnissaata qanoq tulleriiaarneqarnissaa.

§ 6. Illut silatimikkut isikkui.

- 6.1 Qisuit sapingisamik annertunerpaamik illut silataannut atorineqartassapput.
- 6.2 Illut tamarmik qalipassimasuussapput. Qaalipaammik aalajangiinnermi illut atareersut qalipaataannut tullutingitsumik qalipaasiinnginnissaq isumagineqassaaq.

§ 7. Nunamernit illuliorfigineqannqitsut.

- 7.1 Nunamernit toortarnernik nalunaaqutsikkat ataatsimoortumik illuliorfigineqartussaannqitsutut aalajangerneqassapput.
- 7.2 Illuliorfissat takutinneqartut avataanni quiliornissaq, naalertortussanut naatitsiviliornissaq, ungaluliinissaq taamaangajatunillu sananissaq kommunalbestyrelsip akuersissutigisinnaavaa najoqqutassat erseqqinnerusut malillugit.

§ 8. Sullullit eqqakkat ernngullu aqqutaat.

- 8.1 Kommunalbestyrelsip akerisinnaavaa ernngup aqqutaanut atanilersinnissaq, qulakkeerneqarsimappat ernngup eqqakkap illumut qanittuniittumit, nunamut aqqusinernut, aqqusineeqqanut allanullu akornutaasinnaajunnaarsillugu aqquserneqarsinnaappat.
- 8.2 Kommunalbestyrelsip piumasarisinnaavaa, illut illuliorfissani nr. 5-6-7-8 aamma 9-miittut B 195 atuarfiup eqqaavianut sullulimmut atanilernissaa.

§ 9. Illuliorfissanik piareesaaneq.

- 9.1 Nuna pineqartoq pilersaarusiorneqarpoq nunap assingani takutinneqartumik aqqusinilernissaa. Aningaasartuutit tamatumunga tunngasut, oqartussanit isumagineqassapput.
- 9.2 Nakkutiginerinut aningaasartuutit oqartussanit akilerneqassapput, taamalu kommuni qanoq atorneqarnissaanut oqartussasalluni.
- 9.3 Eqqaaviit sullullit pioreersut ataniniliiffiginiarneqarpata, tamanna pisinnaavoq immikkut saniatigut sulluliornermi aningaasartuutaareersumik avitseqataannqikkaluarluni. Illuminngaanniit taakkua sullullit tungaannut sulluliornermi, taakkulu nakkutiginerinut aningaasartuutit, illunik piginnittut namminneq akiligassarissavaat, taamalu kommuni aalajangersuusiorsinnaalluni, illut arlallit sullulinnik eqqaviliorniarpata, tassunga aningaasartuutit qanoq aveqatigiinneqarnissaannut.

§ 10. Piffissanut killiliussat.

- 10.1 Illut pillugit oqartussat illuliornissamut akuersitinneqarsimassapput illulu suliarineqalersimassalluni. Illuliorfissamik tunineqarnerup kingorna kingusinnerpaamik ukiup ataatsip qaangiunnerani. Illuliaq inersimassaaq illuliorfissamik tunineqarnerup kingorna ukiut marluk qaangiutsinagit.

Illu inerneqarsimasutut isigineqarajuttarpoq atorneqaler-  
nissaanut illut pillugit oqartussat akursisimagaangata  
aammalu illuliorfissamik tunniussinermi piumasarineqartut  
naammassineqarsimagaangata.

§ 11. Immikkut akuerinegarneq.

- 11.1 Kommunalbestyrelsi pingaannginnerusutigut illoqarfiup ilaa-  
nut pilersaarummi allangortitsisinnaavoq. Taamaattorli  
allangortitsinerit kinguneqassanngillat nunap pilersaa-  
rusiorneqartup immikkut pissuserisaanut annertunerusukkul-  
lu atorneqarnissaanut allannguutaasussamik.
- 11.2 § 11.1-imi taaneqartooq sianigalugu kommunalbestyrelsi akuer-  
sisinnaavoq illuliorfissatut killilikkap allineqarnissaanut.  
Tamatumunnga atatillugu nakkutigineqassaaq ikuallattornis-  
saq pissutigalugu qaamanerlu pissutigalugu ungasissusissamut  
issikkivimmut illullu tikinneqarsinnaasariaqarneranut piu-  
masarissat allangortinneqannginnissaat.

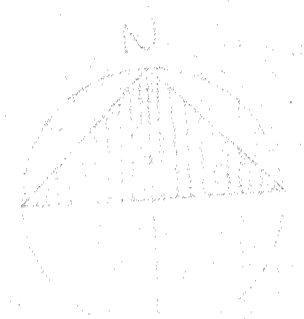
Taamaalillugu Uummannap kommunalbestyrelsianit isumaqatigiissu-  
tigineqarpoq, ulloq

27. APR. 1983

  
Borgmester

/   
Kommuneingeniør





OMRÅDE A4. MÅL 1:500.

- ..... STI/TRAPPE PISUIN, ARSUTAAT/HASUART.
- GRÆNSE FOR LOKALPLAN.
- PILERSAARUSIORPIUSUP AVAMMUT KILLINGA.
- FJERNVARMELEDUNGER, SULLULLIT KIASSARNEERMUT ATORTUT.
- ILLUT NR.:
- 1-2-3. KOHHUNEHUSE K-38.
- 4-5-6-7 7048. POLARBO90, 2B-3/77 ELLER 79-5/68.
- 9. TNT I.
- 10-11-12. SELVBYGGERHUSE ILLORPUT
- 13-14-15-16-17. FELLES FRIAREALER.

	UMÁNAK KOMMUNE TEKNISK FORVALTNING POSTBOX 15 - TLF. 48 279 - 3961 UMÁNAK	MÅL: 1:500. TEGN: S.B. DATO: 20-4-95
	SAG: BYPLANLÆGNING I UMHANNAG KOMMUNE FORTEILAG TIL LOKALPLAN A4.	

